

3200

2756

भारतीय गैर न्यायिक INDIA NON JUDICIAL

रु. 25000

पच्चीस हजार रुपये

Rs. 25000

TWENTY FIVE THOUSAND RUPEES



सत्यमेव जयते

INDIA

झारखण्ड JHARKHAND

ABAI Bceee

135



135858

Handwritten text in Hindi, including a signature 'Munaru' and date '16/03/2012'.



यह बिक्रय-पत्र आज दिनांक 14 मार्च 2012 ई० को इस प्रकार सम्पन्न हुआ।

बिक्रेतागण का नाम वो पुरा पता :- (1) श्रीमती प्रेम शर्मा धर्मपत्नी श्री योगेश्वर शर्मा, जाति-भूमिहार, पेशा-गृहिणी, निवासी - रामगढ़, थाना - रामगढ़, जिला-हजारीबाग, राज्य-झारखण्ड वर्तमान निवास स्थान नगरा टोली, रांची द्वारा साधारण प्रतिनिधि पावर होल्डर श्री अजय कुमार पिता श्री रामाश्रय राय, जाति-यादव, धर्म-हिन्दु, पेशा-ब्यापार, निवास स्थान राँय लॉज, हरिहर सिंह रोड़, मोराबादी, थाना - बरियातु, जिला-रांची, राज्य-झारखण्ड पेन न० - BADPK2482A पावर बुक IV, भोलुम नं० 58, पेज नं० 275 से 288, दस्तावेज संख्या 18584/2545, दिनांक 12.07.2011 ई० को रांची निबंधन कार्यालय, रांची में निबंधित हुई है और भुमि बिक्री करने का अधिकारपत्र प्राप्त है एवं (2) कैलाशपति लोहार पिता विश्वनाथ लोहार, जाति-लोहार,

Handwritten text: 15/3/2012

Handwritten text: 15/03/2012

Handwritten text: 18325411, मुंडांक 1693001-

Handwritten text: 16.3.12

Handwritten text in Hindi: शाह... महेन्द्र...

Handwritten signature: Syndulu 15/03/12

Handwritten signature: Ajay Kumar 15/03/12



Handwritten text: अशुबद तर्जनी महत्तमा अनामिका कनिष्ठका

00025 No ... 15897 Date 14/3/12

Non Judicial Stamp - worth Rs. 169300/-

Sold Shri ... Santosh ... Sr. Jatin Bhatnagar

in the stamps of Rs. 25000 x 6 + 5000 x 3 + 1000 x 14 = 169300



Ranchi Treasury, Ranchi



858281 Vijay Kumar
15.3.2012
16-3-2012



Five fingerprints with labels: बाँबुलठ, रजकी, मध्यम, अनामिका, हथिलठका



16/3/12 _____ 107

Handwritten notes and signatures in Hindi, including the name 'Munpalu' and a date '16/03/2012'.

Munpalu
16/03/2012



झारखण्ड JHARKHAND

135863

135863

पेशा-कृषि, निवास स्थान ग्राम-हातमा, करमटोली, थाना-लालपुर, जिला - रांची, (झारखण्ड) द्वारा साधारण प्रतिनिधि पावर होल्डर राजीव कुमार चौधरी पिता श्री इन्द्रदेव चौधरी, जाति-जैसार वैश्य, पेशा-व्यापार, निवास स्थान - स्टाफ बैंक कॉलोनी, पिस्का मोड़, रातु रोड़, जिला - रांची, राज्य - झारखण्ड पेन न० - ABGPC2002P पावर बुक IV, भोलुम न० 86, पेज न० 37 से 48, दस्तावेज संख्या 26498/3789, दिनांक 14.10.2011 ई० को रांची निबंधन कार्यालय, रांची में निबंधित हुई है और भूमि बिक्री करने का अधिकारपत्र प्राप्त है एवं (3) बिगल लोहार पिता स्व० फगुआ लोहार, जाति-लोहार, पेशा-कृषि, निवास स्थान ग्राम-तिरिल, थाना-धुर्वा, जिला - रांची, (झारखण्ड) द्वारा साधारण प्रतिनिधि पावर होल्डर प्रमोद कुमार पिता श्री महेन्द्र

15/03/12
Ajay Kumar

15/03/12
Pranod Kumar

15/03/12



झारखण्ड JHARKHAND

135864

135864

प्रताप सिंह, जाति-भूमिहार, पेशा-ब्यापार, निवास स्थान एच0बी0 99, आदर्श नगर, थाना-धुर्वा, जिला-रांची पेन न0 - APMPK9414R एवं संजय कुमार सिन्हा पिता साकेत बिहारी लाल जाति-कायस्थ, पेशा-ब्यापार, निवास स्थान देवी मण्डप रोड़, रांची, थाना-सुखदेवनगर, जिला - रांची, राज्य - झारखण्ड पेन न0 - ADATF1173L पावर बुक IV, मोलुम नं0 77, पेज नं0 15 से 28, दस्तावेज संख्या 24331/3392, दिनांक 20.09.2010 ई0 को रांची निबंधन कार्यालय, रांची में निबंधित हुई है और भूमि बिक्री करने का अधिकारपत्र प्राप्त है (पिछले गठान अनुसूचित जनजाति के सदस्य गण जिसकी कोष पत्र सं० - 439/2012 ई0 नं० है) भारतीय नागरिक दिनांक - 16/03/2012 ई0... प्रथम पक्ष

11/03/2012
15/3/2012

Ricky Kumar

Prasad Kumar
15/03/2012

विदित हो कि विक्रेता गण अनुसूचित जनजाति के सदस्य गण नहीं है, जिसका शपथ पत्र सं० 439/2012 दिनांक - 16/03/2012 ई0 है।

Syambhu
15/03/12

16-3-2012
Ricky Kumar



झारखण्ड JHARKHAND

135865

135865

क्रेतागण का नाम वो पुरा पता :- 1. श्री संतोष कुमार जैन पिता- स्व0
मांगीलाल जैन, जाति - मारवाड़ी जैन, पेशा-व्यापार,
निवास स्थान- ब्लेयर अपार्टमेंट ब्लॉक ए फ्लैट न0-6ए,
थाना- हिन्दपीड़ी, जिला- राँची, राज्य - झारखण्ड।
पेन न0 - ABQPJ9603B

(15/03/12)
15/03/12

Alay Kumar

2. श्री निरंजना कुमार् अग्रवाल पिता - श्री विजय कुमार
अग्रवाल, पेशा - व्यापार, जाति - मारवाड़ी निवास स्थान
- शिवगंज हरमू रोड थाना - कोतवाली, जिला - राँची।
राज्य - झारखण्ड, पेन न0 - APOPA2339B

(15/03/12)
15/03/12

3. श्री राजकुमार अग्रवाल श्री विद्वल अग्रवाल पेशा -
व्यापार, जाति- मारवाड़ी निवास स्थान- कोजी कॉर्नर
वर्दवान कम्पाउड थाना- लालपुर, जिला-राँची, राज्य
- झारखण्ड, पेन न0 - ABMPA3576E

Ramesh Kumar
15/03/12

(भारतीय नागरिक)

..... द्वितीय पक्ष

4
Sunder
15/03/12



झारखण्ड JHARKHAND

135866

135866

(बिक्रेतागण एवं क्रेतागण संबोधनों में जब तक अन्यथा अपेक्षित अथवा प्रसंग के प्रतिकूल न हो उनके वारिस उत्तराधिकारी प्रशासक निष्पादक प्रतिनिधी और सुर्पुददार भी सम्मिलित माने जाएंगे।)

लेख्य प्रकार :- बिक्रय-पत्र (सेल डीड) आज तारीख से सदा सर्वदा के लिए।

मूल्य मात्र - 42,32,000/- (बयालिस लाख बत्तीस हजार) रूपया मात्र, एवं माल गुजारी प्रतिवर्ष मात्र 50 पैसा अलावे शेष।

नाम जमीन्दार :- झारखण्ड सरकार द्वारा अंचल ऑफिस रांची, जिला - राँची।

बिक्री वाली भूमि का विवरण :- मौजा - हातमा, थाना - लालपुर, थाना नं० - 200, जिला - राँची, खेवट नं० - 2

5

Sprinkler

15/03/12

(15/03/2012)

Ajay Kumar

Pranab Kumar
15/03/2012



झारखण्ड JHARKHAND

135867

135867

खाता नं०	प्लॉट नं०	सब प्लॉट नं०	कुल रकबा
35	834	834/A	3.75 डिसमिल
35	834	834/B	6.50 डिसमिल
35	834	834/C	4.00 डिसमिल
35	834	834/F	2.75 डिसमिल
35	834	834/G	1.50 डिसमिल
35	834	834/D	4.50 डिसमिल
कुल रकबा			23.00 डिसमिल

रकबा तैइस डिसमिल भूमि स्वत्व कायमी रैयती खरिदगी व खतियानी दखली बिक्रेतागण की है जिसपर बिक्रेतागण का निर्विवाद एवं निर्विघ्न दखल कब्जा है तथा उक्त भूमि सब प्रकार के झगड़ा झंझट बखेड़ा से रहित है एवं ऋणभार से मुक्त है। जिसकी चतुर्सीमा एवं नापभूमि निम्न प्रकार है :

6

Synder
18/03/12

रिफर कु.सं.सं.सं.
15/03/12

Alay Kymen

Prasad Kumar
15/03/12



चर्तु सीमा

- उत्तर :- सर्वे प्लॉट नं0 824
 दक्षिण :- सर्वे प्लॉट नं0 841
 पूरब :- सर्वे प्लॉट नं0 833
 पश्चिम :- सर्वे प्लॉट नं0 818, 840, 835 एवं सब प्लॉट नं0-835/E

नाप भूमि

- उत्तर की ओर पूरब से पश्चिम-
 दक्षिण की ओर पूरब से पश्चिम - } नाप भूमि नक्शे के अनुसार है
 पूरब की ओर उत्तर से दक्षिण -
 पश्चिम की ओर उत्तर से दक्षिण - }

बिक्रवाली भूमि संलग्न मानचित्र में लाल रंग से रंगकर दर्शाया गया है जो सब प्लॉट नं0 834/A, B, C, F, G, D के रूप में अंकित है। है। जो जिला निबधन कार्यालय अवर निबधन कार्यालय से सम्बधित है।

11/07/2012
15/03/12

Nitya Kumar

Pranav Kumar
15/03/2012

S. Prakash
15/03/12



बिक्रेतागण संख्या 1 के भूमि का संदर्भ

विदित हो कि मौजा हातमा, थाना नम्बर 200, राजस्व थाना - रांची, जिला-रांची के अन्तर्गत रिभिजनल सर्वे खाता नम्बर 35, रिभिजनल सर्वे प्लॉट नम्बर 834, रकबा 26 डिसिमिल सब प्लॉट न0- 834/ए मधे रकबा-3.75डी0 भूमि रिभिजनल सर्वे खतियान मे दुखआ लोहार वो भुखुआ लोहार वो मुटूर लोहार के नाम से कायमी खाता दर्ज है।

यह भी विदित हो कि दुखआ लोहार अपने पीछे तीन पुत्र क्रमशः बिरसा लोहार वो सुकरा लोहार वो फागु लोहार को छोड़कर स्वर्गवास कर गये, जिसमें से बिरसा लोहार अपने पीछे दो पुत्र क्रमशः सुखलाल लोहार वो एतवा लोहार को छोड़कर स्वर्गवास कर गये। तत्पश्चात एतवा लोहार अपने पुत्र गुड्डु लोहार को छोड़कर स्वर्गवास कर गये। सुकरा लोहार अपने पीछे तीन पुत्र क्रमशः महादेव लोहार वो शंकर लोहार वो शामी लोहार को छोड़कर स्वर्गवास कर गये। फागु लोहार अपने दो पुत्र क्रमशः युगल लोहार एवं महादेव लोहार को छोड़कर स्वर्गवास कर गये। तत्पश्चात युगल लोहार अपने पीछे दो पुत्र क्रमशः बिदय लोहार वो शनिचरवा लोहार को छोड़कर

(15/03/12)
15/03/12

Alay Kumar

Alay Kumar
15/03/12

[Signature]
15/03/12



स्वर्गवास कर गये एवं महादेव लोहार अपने पीछे कोल्हा लोहार वो गोपाल लोहार को छोड़कर स्वर्गवास कर गये। खतियानी रैयत भुखुआ लोहार अपने पीछे दो पुत्र क्रमशः सोमरा लोहार एवं एतवा लोहार को छोड़कर स्वर्गवास कर गये जिसमें से सोमरा लोहार अपने पीछे तीन पुत्र क्रमशः बलदेव लोहार वो विश्राम लोहार वो अर्जुन लोहार को छोड़कर स्वर्गवास कर गये तत्पश्चात विश्राम लोहार अपने पीछे अपनी पत्नी रूपन देवी को छोड़कर स्वर्गवास कर गये। इस प्रकार सभी हिस्सेदारों ने अपने हक वो हिस्से की भूमि को बैय बिक्री करने हेतु मुख्तारआम राम लाल लोहार पिता का नाम जागो लोहार, निवासी ग्राम-खटंगा, थाना-सदर, जिला-रांची वो बृज मोहन लोहार पिता का नाम श्री सुखलाल लोहार निवासी सरना टोली, हातमा, थाना-लालपुर, जिला-रांची को नियुक्त किये जिसका पावर बुक IV नं० 1485, जिल्द संख्या 24, पृष्ठ संख्या-343 से 346 दिनांक 21.12.2004 ई० है जो जिला अवर निबंधन कार्यालय रांची में पंजीबद्ध है।

15/03/12

Ajay Kumar

Pranav Kumar
-15/03/2012

Srinivas

15/03/12



झारखण्ड JHARKHAND

911772

सह भी विदित हो कि उपरोक्त मुख्तारगण ने उपरोक्त मुख्तारनामा के द्वारा दिनांक 23.03.2005 ई० को सदा सर्वदा के लिए उक्त भूमि को बिक्रेतागण संख्या 1 श्रीमती प्रेम शर्मा के साथ बिक्री कर दिये जिसकी निबंधन शांची सब रजिस्ट्री ऑफिस में बुक नं०-1, जिल्द संख्या-71B, पृष्ठ संख्या- 668 से 673 दस्तावेज संख्या 3911 वर्ष 2005 ई० में दर्ज है और खरीदगी तारीख से बिक्रेतागण संख्या 1 श्रीमती प्रेम शर्मा उक्त भूमि पर शांतिपूर्वक दखलकार चली आती हैं।


बिक्रेतागण संख्या 2 के भूमि का संदर्भ

विदित हो कि रिभिजनल सर्व खतियान में दुखुवा लोहार वो भुखुवा लोहार पिता सुखुवा लोहार के नाम से खतियान में कायमी दर्ज है। उक्त भूसम्पत्ति आपसी बंटवारा में भुखुवा लोहार को 59 डिसमिल जमीन प्राप्त हुआ। भुखुवा लोहार के दो बेटा हुआ जिसका नाम स्व० एतवा लोहार एवं स्व० सोमरा लोहार हैं उक्त भूमि को दो हिस्सा में बांटा गया प्रत्येक हिस्सेदारों को 29.5 डिसमिल वो 29.5 डिसमिल भूमि मिला इस प्रकार स्व० एतवा लोहार के हिस्से में 29.5 डिसमिल प्राप्त हुआ।

(1975 नोकरा)
15/3/2012

Ajay Kumar

Premal Kumar
15/03/2012


15/03/12



झारखण्ड JHARKHAND

911773

स्व० एतवा लोहार का दो बेटा श्री बुधवा लोहार व स्व० विश्वनाथ लोहार हुए उक्त भूमि का दो हिस्सा हुआ प्रत्येक हिस्सेदार को क्रमशः 14.75 डी० व 14.75 डी० मिला इस प्रकार स्व० विश्वनाथ लोहार के हिस्से 14.75 डी० जमीन प्राप्त हुआ।

स्व० विश्वनाथ लोहार का दो बेटा श्री कैलाशपति लोहार (बिक्रेता) व श्री राजेन्द्र लोहार है, इन दोनों भाइयों के बीच उक्त वर्णित भूमि जिसका खाता नं०-35, सर्वे प्लॉट नं०-834 जिसका रकबा-14.75 डी० का आपसी घरेया बंटवारा द्वारा प्राप्त हुआ जिसमें से बिक्रेता संख्या 2 श्री कैलाशपति लोहार(बिक्रेता) को रकबा 14.75 डी० भूमि हक वो हिस्से प्राप्त हुआ है इस तरह बिक्रेता अपने हक वो हिस्से की भूमि पर शांतिपूर्वक दखलकार चले आते हैं।

Srinivas
15/03/12

11

11/07/12
15/03/12

Prasad Kumar
15/03/2012



झारखण्ड JHARKHAND

911774

विदित हो कि मौजा हातमा, थाना नम्बर 200, राजस्व थाना - रांची, जिला-रांची के अन्तर्गत रिभिजनल सर्वे खाता नम्बर 35 में, रिभिजनल सर्वे प्लॉट नम्बर 834, रकबा-26डी0 सब प्लाट न0-834/बी. रकबा-6.50 डी0 व, सब प्लाट न0-840/सी रकबा-4.00 डी0 सब प्लाट न0-840/एफ रकबा-2.75डी0 एवं सब प्लाट न0-840/जी रकबा- 1.50 इस प्रकार बिक्रेता संख्या 2 का कुल रकबा- 14.75डी0 है।

बिक्रेतागण संख्या 3 के भूमि का संदर्भ

विदित हो कि मौजा-हातमा, थाना-लालपुर, थाना नं0-200, जिला-रांची, खाता नं0-35, आर0एस0 खतियान में दुखुवा लोहार वगैरह के नाम पर दर्ज है।

[Signature]
15/03/12

12

[Handwritten signature]
15/03/12

[Handwritten signature]

[Handwritten signature]
15/03/12



झारखण्ड JHARKHAND

911755

विदित हो कि उक्त खाता प्लॉट की भूमि पर एक पार्टिशन सुट केस जिसका केस नं०-310/37, द्वारा खाता नं०-35, प्लॉट नं०-603, 833, 835, 836 रकबा 4.96 डिसमिल जमीन फगुवा लोहार को हक वो हिस्सा में मिला। फगुवा लोहार की मृत्यु के पश्चात उक्त भूमि का मालिक वो उत्तराधिकारी बिगल लोहार (बिक्रेतागण संख्या-3) हुए। एवं खाता नं० 35, प्लॉट नं० 604, 834, 840, 668, कुल रकबा 19.15 डिसमिल भूमि बिक्रेतागण बिगल लोहार को खतियानी जमीन में हिस्सा मिला।

विदित हो कि मौजा हातमा, थाना नम्बर 200, राजस्व थाना - रांची, जिला-रांची के अन्तर्गत रिभिजनल सर्वे खाता नम्बर 35 में, रिभिजनल सर्वे प्लॉट नम्बर 834, रकबा-26डी0 सब प्लाट न०-834/डी. रकबा-4.50 डी0 इस प्रकार बिक्रेता संख्या 3 का कुल रकबा- 4.50डी0 है।

[Signature]
18/03/12

13

[Handwritten text in Hindi]
18/03/12

[Handwritten signature]
Ajay Kumar

[Handwritten signature]
Prasad Kumar
18/03/12



भारतीय गैर न्यायिक

एक सौ रुपये

Rs. 100

रु. 100



ONE HUNDRED RUPEES

सत्यमेव जयते

भारत INDIA

INDIA NON JUDICIAL

झारखण्ड JHARKHAND

B 862477

इस तरह सभी बिक्रेतागण अपनी-अपनी खरीदगी एवं स्वतियानी भूमि पर शांतिपूर्वक दखलकार चले आते हैं।

संदर्भ

विदित हो कि बिक्रेतागण को अपने घर गृहस्थी वो पारिवारिक व्यय और अन्य उचित कार्यों के लिए धन की नितान्त आवश्यकता है और इस हेतु और अभिप्राय से उपर स्तम्भ - 6 में वर्णित एराजी को बिक्री करने की इच्छा व्यक्त की जिसे खरीददार राशि 42,32,000/- (बयालिस लाख बत्तीस हजार) रूपया मात्र प्रतिफल के बदले खरीदने को तत्पर हुए और उक्त राशि को बिक्रेतागण उचित और पर्याप्त मानकर उक्त भूमि को सब प्रकार के ऋण भार से मुक्त बिक्री करने को राजी हुए।

अतः इस विक्रय-पत्र द्वारा प्रतिपादित किया जाता है कि :-

Synder
15/03/12

(15/03/2012)

Nity Kumar
15.3.12

Pranav Kumar
15/03/2012

भारतीय गैर न्यायिक

एक सौ रुपये

Rs. 100

₹. 100

ONE
HUNDRED RUPEES



सत्यमेव जयते

भारत INDIA

INDIA NON JUDICIAL

झारखण्ड JHARKHAND

B 862476

1. यह कि बिक्रेतागण अपने तन मन की स्वस्थावस्था में अपने हित और लाभ का विचार कर अपने विवेक और स्वेच्छा से बिना किसी अन्य के डराव, धमकाव, बहकाव, दबाव या फुसलाव के उक्त एराजी रकवा स्तम्भ - 6 में वर्णित है को उक्त कारणों और उक्त प्रतिफल की राशि 42,32,000/- (बयालिस लाख बत्तीस हजार) रूपया मात्र के बदले सब प्रकार के ऋण भार से मुक्त खरीददार के हाथ बेचा, हस्तान्तरित किया और सौंप दिया। उक्त, भूमि से संबंधित सभी हक, स्वत्व, अधिकार, दखल लाभ सुविधा, रास्ता आदि भी खरीददार को अन्तरित किया और उन्हें प्राप्त हुआ। प्रतिफल की कुल राशि 42,32,000/- (बयालिस लाख बत्तीस हजार) रूपया मात्र चेक एवं नगद द्वारा खरीददार से बिक्रेतागण को बिक्रय-पत्र के निष्पादन के दिन प्राप्त हुआ, जिसकी प्राप्ति और वसूली इस लेख्य-पत्र द्वारा बिक्रेतागण कबुल मंजूर और सम्पुष्ट करते है। अब और किसी प्रकार का कोई पावना या बाकी बकाया ना रहा।


Sprindal
15/03/12

15

(15/3/2012)
15/3/12

Alay Kaman
15.3.12

Prasad Kumar
15/03/2012



झारखण्ड JHARKHAND

B 862475

2. यह कि अब से उक्त भूमि पर जो कुछ भी स्वत्व, स्वामित्व, अधिकार, हित और प्रभुत्व बिक्रेतागण का था या आगे होता सो सब स्वत्व, स्वामित्व, अधिकार, हित और प्रभुत्व तथा उसकी कुल प्राप्ति लाभ उपज सुख और सुविधा सदा के लिए खरीददार को प्राप्त हुआ और वंशानुगत प्राप्त होता रहेगा।
3. यह कि बिक्रेतागण भरोसा देते हैं कि यदि आगे कभी उक्त भूमि से संबंधित कोई परिपूरक पत्र अथवा सरकारी या गैर सरकारी कार्यालयों में आवश्यकता होगी तो बिक्रेतागण, खरीददार के खर्च पर वैसे कुल काम काज और सहायता करने को उद्यत रहेंगे जो समीचीन और कार्य साध्य होगा।
4. यह कि बिक्रेतागण वचन देते है कि यदि बिक्रेतागण की दुर्भावना, दुराशय, अथवा गलती के कारण बिक्रीगत भूमि या उनके अंश से खरीददार को वंचित होना पड़े या हानि उठानी पड़े तो ऐसी दशा में बिक्रेतागण कुल हानि और व्यय देने को बाध्य होंगे अथवा खरीददार उसे उनकी अन्य संपत्ति से वसूल कर लेंगे।

(11/03/2012)
15/03/2012

Ajay Kumar
15.03.12

Pramod Kumar
15/03/2012

Sy...
15/03/12

5. यह कि खरीददारगण अब से उक्त भूमि के पूर्ण स्वामी और दखलकार हुए और अपने हित में जैसे चाहे व्यवहार में लावें, कूआ खुदवाएँ, मकान बनावें, बैय, बिक्री, रेहन, दान वगैरह करे, सब कुछ करने के लिए समर्थ है। इसमें हमे और हमारे परिवार वालों अथवा अन्य किसी को कोई अनुरोध विरोध नहीं होगा। यदि कोई विरोध करें तो वह अवैध और अनुचित होगा।
6. यह कि खरीददारगण अब अपने नाम का दाखिल-खारीज रांची अंचल कार्यालय जिला - राँची में तथा अन्यत्र जहां कहीं आवश्यकता हो करा लेगे।

नोट

प्रमाणित किया जाता है कि उपर्युक्त विवरणी की जमीन खतियान के अनुसार सरकारी जमीन नहीं है ना ही सरकार के द्वारा अधिग्रहण सैनिक या असैनिक कार्यों के लिए किया गया है, जमीन भूदान की नहीं है, जमीन वन सीमा से बाहर है तथा बी.सी.सी.एल. या ई.सी.सी.एल. की जमीन नहीं है।

यह भी प्रमाणित किया जाता है कि उक्त विवरणी की जमीन आदिवासी खाते की नहीं है, और ना ही आदिवासी से संबंधित है, जमीन सिलिंग से मुक्त है, जमीन मठ, मंदिर, गिरजा या मस्जिद की नहीं है ना ही सरना, मसना, हड़गड़ी, पहनई की जमीन है।

गवाह :-

बिक्रेतागण के पावर होल्डर का हस्ताक्षर
/अगुठा का निशान

1. राजेश कुमार चौधरी
हरिदाम चौधरी
राजेश मोर, राँची

2. Mahesh K. Pandit-
S/O Late L.N. Pandit-
Mehal Mehal
Ranchi.

1. Ajay Kumar
15.3.012

(10/12/11)
15/3/2012
Pranab Kumar
15/3/2012

				
अगुष्ठ	तर्जनी	मध्यमा	अनामिका	कनिष्ठिका

2.

11/A 3, Sec-1
15/3/2012

				
अगुष्ठ	तर्जनी	मध्यमा	अनामिका	कनिष्ठिका



3.

Pramod Kumar
15/3/2012

				
अगुष्ठ	तर्जनी	मध्यमा	अनामिका	कनिष्ठिका



4.

Suresh
15/03/12

				
अगुष्ठ	तर्जनी	मध्यमा	अनामिका	कनिष्ठिका








PHOTOGRAPH OF PURCHASER



SIGNATURE OF PURCHASER

15/03/2012

FINGER IMPRESSION OF LEFT HAND

				
Little Finger	Ring Finger	Middle Finger	Index Finger	Thumb

This is certified that Photograph of the Purchasers affixed on this page identified by me & Finger Impression of Left Hand put on this document in my presence.






PHOTOGRAPH OF PURCHASER



SIGNATURE OF PURCHASER

Mishu
15/3/2012

FINGER IMPRESSION OF LEFT HAND


				
Little Finger	Ring Finger	Middle Finger	Index Finger	Thumb

This is certified that Photograph of the Vendor & Purchaser affixed on the sale deed identified by me & Finger Impression of Left Hand put on this document in my presence.

PHOTOGRAPH OF PURCHASER








SIGNATURE OF PURCHASER



Raj Kumar Agarwal
15/03/2012

FINGER IMPRESSION OF LEFT HAND

				
Little Finger	Ring Finger	Middle Finger	Index Finger	Thumb

This is certified that Photograph of the Purchasers affixed on this page identified by me & Finger Impression of Left Hand put on this document in my presence.

15-3-12

निबंधन विभाग, झारखंड
रांची

जांच पर्चा-सह घोषणा प्रपत्र (नियम 114)

Token No: 114

Token Date/Time: 16/03/2012 15:31:16

Document Type	Sale Deed	Presenter	Ajay Kumar
Presenter Name & Address	Roy Lodge Harihar Singh Road Morhabadi Bariatu Ranchi	Date of Entry	16/03/2012
Stampable Doc. Value	4232000	DOE	Total Pages 52
Document Value	4232000	Stamp Value 169300	Book 1
Special Type		Serial No.	CNO/PNO
Remarks / Other Details	Sub Plot = A,B,C,D,F & G		

Property Details:

Anchal	Th.No.	Wrd/Hlk	Mauza	Kh. No.	Plot No	Plot Type	H No	Category	Area	Min. Value
Ranchi Shahr	200	21	Hatma /Karam toli mahila mahavidyalaya	35	834	RSP		OR_RES	4.5 Decimal	826893
Ranchi Shahr	200	21	Hatma /Karam toli mahila mahavidyalaya	35	834	RSP		OR_RES	1.5 Decimal	275631
Ranchi Shahr	200	21	Hatma /Karam toli mahila mahavidyalaya	35	834	RSP		OR_RES	2.75 Decimal	505323.5
Ranchi Shahr	200	21	Hatma /Karam toli mahila mahavidyalaya	35	834	RSP		OR_RES	4 Decimal	735016
Ranchi Shahr	200	21	Hatma /Karam toli mahila mahavidyalaya	35	834	RSP		OR_RES	6.5 Decimal	1194401
Ranchi Shahr	200	21	Hatma /Karam toli mahila mahavidyalaya	35	834	RSP		OR_RES	3.75 Decimal	689077.5

Other Property Details:

Property Type	Th. No.	Wrd	Mauza	Location	Area	Rate	Amount
---------------	---------	-----	-------	----------	------	------	--------

Party Details:

SN	P Type	Party Name	Father/Husband	Occup.	Caste	PAN/F 60	Address
1	VENDOR	Prem Sharma Thro	Yogeshwar Sharma	H Wife	Other	Form 60	Nagratoli Ranchi
2	Power Holder	Ajay Kumar	Ramashray Ray	Business	Other	Badpk2482a	Roy Lodge Harihar Singh Road Morhabadi Bariatu Ranchi
3	VENDOR	Kailashpati Lohar Thro	Bishwanath Lohar	Farmer	Other	Form 61	Hatma Karamtoli Lalpur Ranchi
4	Power Holder	Rajeev Kumar Choudhary	Indradeo Choudhary	Business	Other	Abgpc2002p	Staff Bank Colony Piska More Ratu Road Sukhdeo Nagar Ranchi
5	VENDOR	Bigal Lohar Thro	Late Faguwa Lohar	Farmer	Other	Form 61	Tiril Dhurwa Ranchi
6	Power Holder	Pramod Kumar	Mahendra Pratap Singh	Business	Other	Apmpk9414r	H.B.-99, Adarsh Nagar Dhurwa Ranchi
7	Power Holder	Sanjay Kumar Sinha	Saket Bihari Lal	Business	Other	Adatf1173l	Devi Mandap Road Sukhdeo Nagar Ranchi
8	VENDEE	Santosh Kumar Jain	Late Mangi Lal Jain	Business	Other	Abqj9603b	Bleyar Apartment Block-A Flat No. 6 A, Hindpiri Ranchi
9	VENDEE	Nitish Kumar Agarwal	Bijay Kumar Agarwal	Business	Other	Apopa2339b	Shivganj Harmu Road Kotwali Ranchi
10	VENDEE	Raj Kumar Agarwal	Bithal Agarwal	Business	Other	Abmpa3576e	Cozy Corner Burdwan Compound Lalpur Ranchi
11	Identifier	Mahesh Kumar Pandit	Late Laxmi Narayan Pandit	Business	Other	Not Req.	Hesal Sukhdeo Nagar Ranchi

Fee Details:

SN	Description	Amount
1	LL	2.50
2	PR	0.94
3	A1	126,960.00
4	SP	780.00
Total		127,743.44

उपर्युक्त प्रविष्टियाँ दस्तावेज में अंकित तथ्यों के अनुरूप हैं।

निबंधन पूर्व सारांश में इंपुट फार्म के अनुरूप डाटा इंद्रि की गई है।

Ajay Kumar
16-3-2012
प्रस्तुतकर्ता का हस्ताक्षर
Dilip Kumar
डाटा इंद्रि ऑपरेटर का हस्ताक्षर
16/03/2012

<http://172.16.20.229/jars/reg/prndetails.aspx?deedid=287168>

3/16/2012

उपर्युक्त अजय कुमार, राजीव कुमार-चौधरी, प्रमोद कुमार ने इस दस्तावेज के निष्पादन को मेरे समक्ष

स्वीकार किया व संजय कुमार सिन्हा

जिसकी पहचान महेश कुमार पण्डित

पिता स्व. लक्ष्मी नारायण पण्डित

निवासी देसल

पेशा व्यापारी ने की।

Municipal

निबंधन पदाधिकारी का हस्ताक्षर



Ajay Kumar
16-3-12

Sanjay Kumar
16/03/12

Pranod Kumar
16/03/12

(अजय कु. चौधरी)
16/3/2012

Mahesh K. Pandit
16.3.12



निबंधन विभाग, झारखंड
रांची

Token No.114 Token Date: 16/03/2012 15:31:16
Serial/Deed No./Year :3200/2756/2012
Deed Type: Sale Deed

SN	Party Details	Photo	Thumb
1	Prem Sharma Thro Father/Husband Name:Yogeshwar Sharma (VENDOR) Nagratoli Ranchi		
2	Ajay Kumar Father/Husband Name:Ramashray Ray (Power Holder) Roy Lodge Harihar Singh Road Morhabadi Bariatu Ranchi		
3	Kailashpati Lohar Thro Father/Husband Name:Bishwanath Lohar (VENDOR) Hatma Karamtoli Lalpur Ranchi		
4	Rajeev Kumar Choudhary Father/Husband Name:Indradeo Choudhary (Power Holder) Staff Bank Colony Piska More Ratu Road Sukhdeo Nagar Ranchi		
5	Bigal Lohar Thro Father/Husband Name:Late Faguwa Lohar (VENDOR) Tiril Dhurwa Ranchi		
6	Pramod Kumar Father/Husband Name:Mahendra Pratap Singh (Power Holder) H.B.-99, Adarsh Nagar Dhurwa Ranchi		

Book No. I
Volume 110
Page 391 To 442
Deed No 3200/2756
Year 2012
Date 16/03/2012 16:43:52

M. P. Singh
District Sub Registrar 16/3

A. S. Singh
Signature of Operator
16/3/12













**निबंधन विभाग, झारखंड
रांची**

Token No.114 Token Date: 16/03/2012 15:31:16

Serial/Deed No./Year :3200/2756/2012

Deed Type: Sale Deed

SN	Party Details	Photo	Thumb
7	Sanjay Kumar Sinha Father/Husband Name:Saket Bihari Lal (Power Holder) Devi Mandap Road Sukhdeo Nagar Ranchi		
8	Santosh Kumar Jain Father/Husband Name:Late Mangi Lal Jain (VENDEE) Bleyar Apartment Block-A Flat No. 6 A, Hindpiri Ranchi		
9	Nitish Kumar Agarwal Father/Husband Name:Bijay Kumar Agarwal (VENDEE) Shivganj Harmu Road Kotwali Ranchi		
10	Raj Kumar Agarwal Father/Husband Name:Bithal Agarwal (VENDEE) Cozy Corner Burdwan Compound Lalpur Ranchi		
11	Mahesh Kumar Pandit Father/Husband Name:Late Laxmi Narayan Pandit (Identifier) Hesal Sukhdeo Nagar Ranchi		

Book No. I
Volume 110
Page 391 To 442
Deed No 3200/2756
Year 2012
Date 16/03/2012 16:43:52

Mipak
District Sub Registrar 16/3

Signature of Operator
16/3/12

