

2838

2596

1000R



39

212

Handwritten initials and marks.

निबंधन नियम 21 के अधीन तथा छोटानागपुर
 टेलन्सी एक 1978 की द्वारा
 अधीन भारत भारतीय स्टाम्प अधिनियम
 1899 की अनुसूची 1 या 1 के तहत
 के अधीन या वास्तव स्टाम्प सहित (या स्टाम्प शुल्क
 से विमुक्त या स्टाम्प शुल्क अर्पित नहीं है)



निबंधन प्रदाधिकारी, राँची (झारखण्ड)
 21/02/06

Handwritten notes in Hindi:
 कानून -
 कानून 1978 की धारा
 (क) के अधीन के
 निबंधन के
 21-2



यह विक्रय- पत्र आज दिनांक 21/02/06 माह फरवरी, सन 2006 ईश्वी को इस प्रकार सम्पन्न होता है :-

1:- विक्रेता का नाम
 और पूरा पता :

श्री नागेश्वर मोदी पिता स्वर्गीय राम बिलाश बरई, जाति पनहरी, पेशा कृषि, निवास स्थान ग्राम गुटुवा, थाना राँची, जिला राँची (झारखण्ड) द्वारा मुख्तारआम श्री घनश्याम पाण्डेय पिता स्वर्गीय जगदीश पाण्डेय, जाति ब्राह्मण, पेशा व्यापार, निवास स्थान ग्राम बाजरा, ईटकी रोड़, थाना सुखदेवनगर, जिला राँची (झारखण्ड), जिसका मुख्तारआम संख्या IV - 539 जिसे दिनांक 30.04.2005 ईश्वी को जिला निबंधन कार्यालय राँची में निबंधित किया गया है, भारतीय - नागरिक.....प्रथम- पक्ष ।

VIJAY KUMAR
 AN 2017/NC/1000/2017

2:- क्रेता का नाम
 और पूरा पता
 (खरीददार) :

श्रीमति बबीता सिंह पति श्री सुनिल कुमार सिंह, जाति राजपूत, पेशा गृहिणी, निवास स्थान ग्राम बाजरा, ईटकी रोड़, राँची, थाना सुखदेवनगर, जिला राँची (झारखण्ड), भारतीय-नागरिक

Handwritten notes on the right side:
 Self attested
 Babita Singh
 An 2017/NC/1000/2017

1000Rs



" बिक्रेता और खरीददार संबोधनों में जब तक विषय के प्रतिकूल अथवा संदर्भ में अनपेक्षित न हो, उनके वारिस, उत्तराधिकारी, प्रशासक, निष्पादक, प्रतिनिधि, तथा अभिहस्ताक्षरिता भी सम्मिलित माने जायेंगे ।

- 3:- लेख्य प्रकार :- पूर्ण बिक्रय - पत्र, हमेशा के लिए ।
- 4:- प्रतिफल राशि :- 50,000/- पचास हजार रुपये मात्र ।
- 5:- सम्पत्ति का विवरण :- एराजी रकबा 16.25 (सोलह प्वाइन्ट पच्चीस) डिसमील जमीन कमोवेश स्वत्व कायमी रैयती, अपना हक और हिस्सा, स्थित ग्राम गुटुवा, राजस्व थाना राँची, थाना न० 138, वर्तमान थाना रांतू, जिला राँची अन्दर अधिकारिता कलक्टर राँची तथा जिला अवर निबंधक राँची के हैं ।

यथा विवरण निम्नोक्त :-

खाता न० - सर्वे प्लॉट न० - मध्ये - सब प्लॉट नम्बर - रकबा

172 342 मध्ये 342/11, 12 एवं 13/ए एकड़ - डिसमील
 00 - 16.25
 खाता नम्बर एक सौ बहत्तर, सर्वे प्लॉट नम्बर तीन सौ बैयालीस, मध्ये, सब प्लॉट नम्बर 342/11, 12 एवं 13/ए, रकबा सोलह प्वाइन्ट पच्चीस डिसमील जमीन कमोवेश बिक्री होता है ।

जमीन की लम्बाई- चौड़ाई इस प्रकार है :-

उत्तर तरफ - पुरब से पश्चिम 98 फीट 09 इंच ।
 दक्षिण तरफ - पुरब से पश्चिम 88 फीट 09 इंच ।
 पुरब तरफ - उत्तर से दक्षिण 76 फीट 00 इंच ।
 पश्चिम तरफ - उत्तर से दक्षिण 76 फीट 00 इंच ।

जो संलग्न मानचित्र में बिक्री जमीन (सब प्लॉट नम्बर 342/11, 12 एवं 13/ए) को स्पष्ट रूप से लाल रंग से रंग कर दिखाया गया है, जो इस बिक्रय पत्र का अभिन्न अंग है ।

JAY KUMAR
 ANPCI/ENG/10032/2017

11-12-2017
 Robit - Singh - Subhas - Singh

चौहददी :-

- उत्तर - पार्ट प्लॉट नम्बर 342 ।
दक्षिण - सब प्लॉट नम्बर 342/14, 15 एवं 16 ।
पुरब - सब प्लॉट नम्बर 342/11, 12 एवं 13/बी ।
पश्चिम - 20 (बीस) फीट चौड़ा प्रस्तावित रास्ता ।

जिसका वार्षिक लगान 0 - 50 (पचास) पैसा अलावे शेष, जो झारखण्ड सरकार के अंचल कार्यालय, रांतू को देय ।

सदम -

विदित हो कि खाता नम्बर 172, सर्वे प्लॉट नम्बर 342, रकवा 2 एकड़ 18 डिसमील एवं प्लॉट नम्बर 343, रकवा 1 एकड़ 66 डिसमील जमीन, जो स्थित ग्राम गुटुवा, थाना रांतू, थाना नम्बर 138, जिला राँची में अवस्थित हैं, जो सन् 1932 -33 ईश्वी के रिभिजनल सर्वे खतियान में भीखन बरई के नाम पर कायमी दर्ज हैं ।

और यह भी विदित हो कि खतीयानी रैयत भीखन बरई अपने पिछे एक मात्र पुत्र राम बिलास बरई को छोड़कर स्वर्गवास कर गये ।

और यह भी विदित हो कि राम बिलास बरई अपने पिछे एक मात्र पुत्र नागेश्वर मोदी को छोड़कर स्वर्गवास कर गये ।

और यह कि बिक्रेता (नागेश्वर मोदी) अपने पिता के मृत्यु के पश्चात् उक्त अपने हक वो हिस्से की जमीन पर शांतिपूर्ण रूप से काविज और दखलकार चले आ रहे हैं ।

इस तरह उपरोक्त जमीन पर बिक्रेता का पूर्ण स्वामित्व एवं नियंत्रण में है तथा हस्तांतरणीय योग्य है ।

और यह भी विदित कि बिक्रेता को अपना पारिवारीक आवश्यकताओं एवं अन्य जरूरी सही कार्यों के लिये स्तम्भ 5 में वर्णित भूमि जिसे बिक्री करने का अनिवार्यता है, जिसका उचित मूल्य 50,000/- पचास हजार रुपये मात्र खरीददार से तय कर और लेकर 16.25 (सोलह प्वाइन्ट पच्चीस) डिसमील जमीन कमोवेश बिक्री करने के लिए तैयार हुए एवं खरीददार भी उचित मूल्य 50,000/- पचास हजार रुपये मात्र में उक्त जमीन को खरीदने के लिए तत्पर हुए ।

अतः अपना तन मन की स्वस्थ अवस्था में रह कर अपनी स्वेच्छा से बिना किसी अन्य देबाव, बहकाव, धमकाव या प्रलोभन के 50,000/- पचास हजार रुपये मात्र प्रतिफल के बदले सब प्रकार के ऋण-भार और बंधनो से मुक्त खरीददार के हाथ बेचा, हस्तान्तरित किया एवं सुपुर्द किया तथा प्रतिफल की कुल राशि 50,000/- पचास हजार रुपये मात्र बिक्रेता के मुख्तारआम ने खरीददार से रजिस्ट्री के समय वसूल पाये, जिसकी प्राप्ति इस बिक्रय -पत्र द्वारा स्वीकार एवं अंगीकार की जाती है अब और कुछ भी पाना शेष नहीं रहा ।


JAY KUMAR
REGD/ENG/1003/2017

Self attested
Babita Singh



Car 12/21/17/2017

इस तरह अब आज तारीख से बिक्री जमीन पर बिक्रेता या इनके उत्तराधिकारियों या सगे सम्बन्धी का किसी तरह का हक दावा स्वत्व नहीं रहा और न भविष्य में कभी होगा। अब आज तारीख से ही उक्त जमीन का मालिक और अधिकारी खरीददार या इनके उत्तराधिकारी है और भविष्य में भी होंगे खरीददार अपनी इच्छानुसार मालिक और अधिकारी के रूप में भोग, उपभोग, करें या जरूरत पड़े तो बिक्री, बंधक, दान या जिस तरह का हस्तान्तरण करना चाहें करें या जैसा चाहें उसे उसी रूप में करें, इसमें बिक्रेता या इनके उत्तराधिकारियों को कभी कोई अनुरोध विरोध अथवा आपत्ति नहीं होगी।


Self attested
Bobita Singh

बिक्रेता यह भी घोषित करते हैं कि बिक्री भूमि सब तरह से शुद्ध -स्वच्छ और निर्मल है तथा हर प्रकार के ऋण- भारं और बंधनों से मुक्त है तथा इसमें किसी तरह का कोई वाद -विवाद नहीं है, और अगर इसमें किसी तरह का कोई नुक्स निकले या ठहरे तो उसका पूर्ण का जवाब देह तथा हर्जाना सहित कुल रूपये का देनदार बिक्रेता या इनके उत्तराधिकारी हैं, और होंगे तथा देंगे।

इस तरह अब खरीददार को पूर्ण अधिकार है कि अंचल कार्यालय, रांतू में अपना नाम दाखिल- खारिज करा लेंगे तथा प्रतिवर्ष लगान देकर रसीद प्राप्त करेंगे।

बिक्रेता के मुख्तारआम पूर्ण बिक्रय - पत्र को पढकर समझ बुझ लिए हैं तथा ठीक पाकर अपना हस्ताक्षर करके जिला निबंधन कार्यालय, राँची में निबंधित कर देते हैं कि समय पर काम आवे।

यह प्रमाणित किया जाता है कि उपयुक्त विवरणी की जमीन खतियान के अनुसार सरकारी जमीन नहीं है न ही सरकार के द्वारा अधिग्रहण सैनिक या असैनिक कार्यों के लिए किया गया है न ही भूदान की जमीन है। वन सीमा से बाहर है तथा बी. सी. सी. एल. या ई. सी. एल. की भी जमीन नहीं है और न ही आदिवासी से सम्बन्धित है। जमीन सिलिंग से मुक्त है, जमीन पर मठ, मंदिर, मस्जिद या गिरजा नहीं है, तथा मसना, सरना, पहनई, हडगडी की जमीन नहीं है।


VIJAY KUMAR
ANNPCIENG/0033/2017

Self attested
Bobita Singh

आज दिनांक ...21... माह फरवरी, सन् 2006 ईश्वी, स्थान राँची ।

गवाहों का हस्ताक्षर

बिक्रेता के मुख्तारआम का हस्ताक्षर

1:- [Signature]
24/2/06

cel 122111 410 m
21/2/06

2:- Amit K.S. Saha
21-02-06



क्रेता का फोटो :-

Self attested
Babita Singh



Babita Singh
21/2/06

Babita Singh
21/2/06



कनिष्ठा
अनामिका मध्यमा तर्जनी अंगुठा

प्रमाणित किया जाता है कि प्रत्येक व्यक्ति जिनका फोटो इस दस्तावेज में लगा है तथा उनके बाएं हाथ के सभी अंगुलियों का निशान मेरे सामने तथा मेरे द्वारा लिया गया है ।

झापटकर्ता:-

असीम कुमार सिन्हा
दस्तावेज नवीस राँची
21/2/06

[Signature]
VIJAY KUMAR
NNPC/FNG/0033/2017

GUTWA HANA KOLIST RANCHI HANA
 R/S - PLOT NO 342, SUBPLOT NO
 11,12,13/A AREA - 16.25 DECIMAL
 (REAR LESS) SOLD AREA SHOWN IN
 D/WASH. NOT TO SCALE.

39

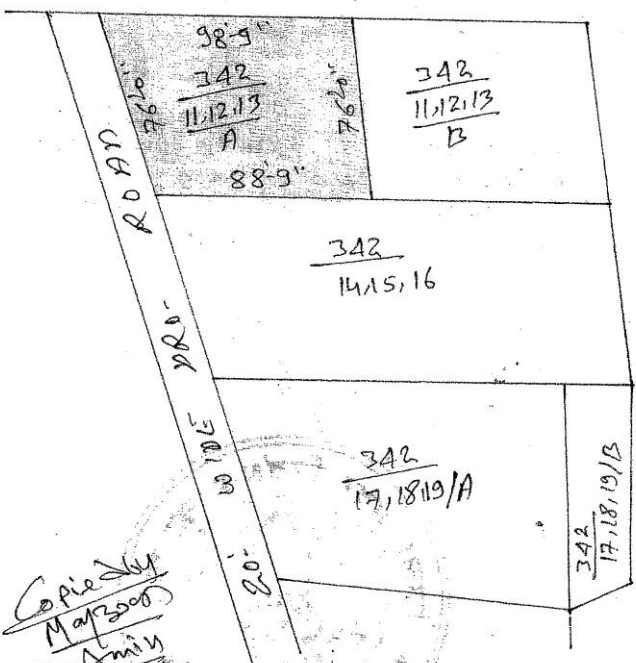
दिनांक : 21-02-2006

Power Holder
 Khdeonagar Ranchi
 21-02-2006 6. कुल पृष्ठ : 16

Certified that these original maps
 duplicate maps are exact true
 copy to Zahoor ul Haq May 2008

रूपये
 मौजा/मोहल्ला
 Gutuwa

PART 342



क्षेत्रफल 0.1625 Acre/Decimal स्थिति सरायक मडगा

ना ग्राम
 Khdeonagar Gutuwa
 Khdeonagar Bazra Hka Road Ranchi
 Khdeonagar Bazra Hka Road Ranchi

Sobhraj Singh
 Bodhraj Singh

Copies of
 Maps
 Amiy
 Ranchi

VIJAY KUMAR
 NNPC/ENG/0033/2017

21-02-2006

प्रस्तुतकर्ता का हस्ताक्षर

Signature

Counter

डाय इंटी ऑपरेटर का हस्ताक्षर

उपर्युक्त ने इस दस्तावेज के निष्पादन को मेरे
 स्वीकार किया जिसकी पहचान पिता
 निवासी ने की।



निबंधन विभाग, झारखण्ड

जिला निबंधन कार्यालय, राँची
जाँच पर्चा-सह-घोषणा-प्रपत्र (नियम 114)

दिनांक : 21-02-2006

39

1. विजय का प्रकार : विक्रय पत्र
 2. प्रस्तुतकर्ता : Power Holder
 प्रस्तुतकर्ता का नाम व पता : Ghan Shyam Pandey Bazra Itki Road Sukhdeonagar Ranchi
 लिखने की तारीख : 21-02-2006
 5. प्रस्तुत करने की तारीख : 21-02-2006
 6. कुल पृष्ठ : 16
 7. सम्पत्ति का मूल्य : 50,000 रुपये
 8. मुद्रांक का मूल्य : 2,000 रुपये
 9. सम्पत्ति का विवरण : अंचल थाना नं० मौजा/मोहल्ला
 Ratu 138 Guruwa

वार्ड नं०	खाना नं०	होल्डिंग नं०	आर०एस० प्लॉट	एम०एस० प्लॉट	सब प्लॉट	क्षेत्रफल	स्थिति
172			342		11,12,13A	0.16.25 Acre/Dacimal	सहायक मद्रक

10. पार्टी की विवरणी :

पार्टी का प्रकार	पार्टी का नाम	पिता/पति का नाम	जाति	थाना	ग्राम	जिला
विक्रेता	Nageshwar Modi Through	Ram Bilash Barai	Other	Ratu	Guruwa	Ranchi
Power Holder	Ghanshyam Pandey	Late Jagdish Pandey	Other	Sukhdeonagar	Bazra Itki Road	Ranchi
ब्राह्म	Babha Singh	Sunil Kumar Singh	Other	Sukhdeonagar	Bazra Itki Road	Ranchi

VIJAY KUMAR
 ANNO. ENG./0033/2017



Solicted
Babha Singh

शुल्क का विवरण : अनुच्छेद -

A(1): 500.00 N(1): 144.00 LL: 2.50 P: .94 Total: 647.44

उपर्युक्त प्रविष्टियाँ दस्तावेज में अंकित तथ्यों के अनुरूप हैं।

21-12-2017

निबंधन पूर्व सारांश में इनपुट फॉर्म के अनुरूप डाटा इंटी की गई है।

प्रस्तुतकर्ता का हस्ताक्षर

Signature
Counter

डाटा इंटी ऑपरेटर का हस्ताक्षर

उपर्युक्त ने इस दस्तावेज के निष्पादन को मेरे स
 स्वीकार किया जिसकी पहचान पिता
 निवासी ने की।



Amit



Signature

निबंधन विभाग, झारखंड
राँची (झारखण्ड)

Date: 21/02/20

Deed No./Year : 2838/2526/2006
Deed Type: SALE

Name & Address	Father/Husband Name	Occupation	Photograph	Thumb
Identifier Amit Kumar Sinha Vill. - Hesal Dist. - Ranchi State - Jharkhand	Surendra Kumar Sinha	Business		

Power Holder Chandrayan Pandey Vill. - Bazra Itki Road Dist. - Ranchi State - Jharkhand	Late Jagdish Pandey निबंधित पुस्तक संख्या..... I..... जिल्द संख्या..... 99..... पृष्ठ संख्या..... 193से 208..... दस्तावेज संख्या 2526..... वर्ष 2006..... दिनांक 21/02/2006.....	Business		
---	---	----------	---	---

जिला अवर निबंधक, राँची (झारखण्ड)

12
3/1/2


VIJAY KUMAR
NMPC. 13/02/2017

Self attested
Babita Sinha