

A 477823

**झारखण्ड JHARKHAND**



...  
 ...  
 ...  
 ...  
 ...

*Handwritten signature and stamp*

12/11/15
1500 -
300 -
1000 -
25 -
<b>2825 -</b>

*Handwritten text: मम मरणात् तजी मंत्र*

*Handwritten notes and signatures*

यह सुधारपत्र आज दिनांक 13... माह जनवरी, वर्ष 2015 ई0 को इस प्रकार सम्पन्न होता है:-

**1:- लेख्यकारीगण का नाम**

और पूरा पत्ता :

(1) लाल कुश ध्वज नाथ शाहदेव वो (2) लाल धर्मराज नाथ शाहदेव दोनों के पिता स्व0 लाल राजेन्द्र नाथ शाहदेव, जाति- नागवंशी क्षत्री, पेशा- व्यापार, निवास स्थान ग्राम- लाल गुटुवा, थाना- थाना नगड़ी, जिला- राँची, (झारखण्ड), भारतीय- नागरिक।

*Handwritten notes: 79804-13/11/15, P. 555 to 57, 14165 72-2005*

10101010:- 701683631756



झारखण्ड JHARKHAND

A 477824

2:- लेख्यधारी का नाम  
और पूरा पता  
(खरीददार):

अम्बुज नाथ पिता- स्वर्गीय कामेश्वर नाथ, जाति- कायरथ,  
पेशा- गृहिणी, निवास स्थान 8 -नोर्थ मार्केट रोड, अपर  
बाजार, राँची, थाना- कोतवाली, जिला- राँची,  
(राज्य-झारखण्ड), भारतीय नगरिक।

UID No:- 578466411726

3:- लेख्य प्रकार :- सुधार-पत्र हमेशा के लिए।

4:- प्रतिफल राशि :- 50,000/- (पचास हजार) रूपये मात्र।

5:- सम्पत्ति का विवरण :- एराजी रकबा 15 (पन्द्रह) डिसमील, हकियत, कायमी,  
रैयती, दखली स्थित ग्राम- गुटुवा, राजस्व थाना- राँची थाना नं0-138, वर्तमान  
थाना- नगड़ी, जिला राँची, अन्दर अधिकारिता कलक्टर राँची तथा जिला अवर  
निबंधन राँची आते हैं।

:- यथा विवरण निम्नोक्त:-

खाता नम्बर - सर्वे प्लॉट नम्बर - मध्ये - सब प्लॉट नं0 रकबा

2 - 18 मध्ये 18/डी-3/ई. 15 डि0

(खाता नम्बर दो सर्वे प्लॉट नम्बर अठारह मध्ये सब प्लॉट नम्बर 18/डी-3/ई.  
रकबा पन्द्रह डीसमील जमीन)

यह कि बिक्रय पत्र संख्या- 14165 वर्ष 2005 के पट्टा में लिखा गया जमीन के  
लम्बाई चौड़ाई इस प्रकार है जो गलत है।

जमीन का लम्बाई चौड़ाई इस प्रकार है :-

उत्तर तरफ :- पुरब से पश्चिम 75 फिट 00 इंच।

दक्षिण तरफ :- पूरब से पश्चिम 84 फिट 00 इंच।

पूरब तरफ :- उत्तर से दक्षिण 79 फिट 6 इंच

पश्चिम तरफ :- उत्तर से दक्षिण 79 फिट 6 इंच

साल 2015-16 नॉन जूडिसियल

## चौहरी

- उत्तर :- सब प्लॉट नं० 18/डी.-3/एफ  
दक्षिण :- सब प्लॉट नं० 18/डी.-3/डी  
पूरब :- 14 (चौदह) फीट चौड़ा प्रस्तावित रास्ता।  
पश्चिम :- 20 (बीस) फीट चौड़ा प्रस्तावित रास्ता।

जिसका वार्षिक लगान 50 पैसा अलावे शेष झारखण्ड सरकार के अंचल कार्यालय नगड़ी को देय)

विदित हो कि दिनांक 20/09/2005 ई० को क्रेता ने लाल राजेन्द्र नाथ शाहदेव पिता स्व० लाल जय काली नाथ शाहदेव निवासी ग्राम गुटुवा थाना वो जिला राँची से खाता नं० -2 सर्वे प्लॉट नं० 18 मध्ये सब प्लॉट नं०- 18/डी-3/ई. रकबा 15 (पन्द्रह) डिसमील जमीन खरीद कर प्राप्त किये थे जिसका पुस्तक संख्या 1 जिल्द संख्या 320 पृष्ठ संख्या 555 से 570 दस्तावेज संख्या 14165 जिसे सन 2005 ई० को राँची निबंधन कार्यालय राँची में निबंधित किया गया है।

विदित हो कि लाल राजेन्द्र नाथ शाहदेव अपने पिछे दो पुत्र (1) लाल कुश ध्वज नाथ शाहदेव वो (2) लाल धर्मराज नाथ शाहदेव को छोड़कर स्वर्गवास कर गये जिसका मृत्यु प्रमाण पत्र साथ में सलग्न है जिसका मृत्यु प्रमाण पत्र संख्या 137..... दिनांक 29-7-2008 ई० प्रखण्ड कार्यालय, नगड़ी, राँची द्वारा जारी किया गया है। इस तरह लेख्यकारीगण पिता के स्वर्गवास कर जाने के कारण क्रेता के बिक्री किया गया जमीन को सुधार कर देते हैं कि भविष्य में क्रेता को किसी प्रकार का कोई दिक्कत न हो।

विदित हो कि दिनांक 20/09/2005 ई० लेख्यधारी के माता कुमुदनी नाथ ने ग्राम गुटुवा राजस्व थाना राँची थाना नं० 138 जिला राँची में खाता नं० 2 सर्वे प्लॉट नं० 18 मध्ये सब प्लॉट नं० 18/डी-3/ई. रकबा 15 (पन्द्रह) डिसमील जमीन को एक निबंधित विक्रय पत्र द्वारा लाल राजेन्द्र नाथ शाहदेव पिता स्व० लाल जय काली नाथ शाहदेव निवासी ग्राम गुटुवा, थाना वो जिला राँची से खरीद कर प्राप्त की थी जिसका पुस्तक संख्या-1 जिल्द संख्या 320 पृष्ठ संख्या 555 से 570 दस्तावेज संख्या 14165 जिसे सन 2005 ई० को राँची निबंधन कार्यालय राँची में निबंधित किया गया है तथा उक्त दस्तावेज संख्या 14165 सन् 2005 में जमीन के लम्बाई चौड़ाई गलत लिखा कर रजिस्ट्री हो गया है।

और यह भी विदित हो कि श्रीमति कुमुदनी नाथ (खरीदार) भी दिनांक 17/03/2008 ई० को अपने पिछे दो पुत्र (1) अमर नाथ सिन्हा वो (2) अम्बुज नाथ (लेख्यधारी) को छोड़कर स्वर्गवास कर गई।

और यह कि श्रीमति कुमुदनी नाथ उक्त जमीन एवं अन्य सम्पत्ति अपने जीवन काल में ही अपने पुत्र एवं पोतागण के बीच दिनांक 7/3/2007 ई० फेमली अरेजमेन्ट द्वारा बटवारा कर दिये। सुधार की जाने वाली भूमि अम्बुज नाथ (लेख्यधारी) के हिस्से में मिला तथा तारीख फेमली अरेजमेन्ट से लेख्यधारी अपने हिस्से की जमीन पर शान्तिपूर्ण रूप से काबिज वो दखलकार चले आते हैं।

लाल कुश ध्वज नाथ शाहदेव

1.07.2008

सही जमीन का लम्बाई चौड़ाई इस प्रकार है :-

उत्तर तरफ :- पूरब से पश्चिम 75 फिट 00 इंच।

दक्षिण तरफ :- पूरब से पश्चिम 86 फिट 00 इंच।

पूरब तरफ :- उत्तर से दक्षिण 44 फिट 00 इंच पुनः 38 फीट 00 इंच = 82 फीट।

पश्चिम तरफ :- उत्तर से दक्षिण 44 फिट 00 इंच पुनः 38 फीट 00 इंच = 82 फीट।

आज से उक्त दरस्तावेज संख्या 14165/2005 ई0 में जमीन के सही लम्बाई चौड़ाई इसी को सही माना वो समझा जाय तथा पढ़ा जाय।

और यह कि लेख्यकारीगण भी आज उक्त दरस्तावेज संख्या 14165 सन् 2005 ई0 के जमीन का लम्बाई चौड़ाई हगेशा के लिए सुधार पत्र लिख कर सुधार करते हैं कि भविष्य में क्रेता को कभी कोई परेशानी न हो।

अतः अपना मन मन के स्वास्थ्य अवस्था में रहकर अपना हित लाभ का विचार करके अपने-अपने स्वेच्छा से यह सुधानामा पत्र लिख कर रांची निबंधन कार्यालय रांची में निबंधित कर देते हैं कि भविष्य में काम आवे।

आज दिनांक माह 13 जनवरी सन् 2015 ई0 स्थान, रांची।

गवाहों का हस्ताक्षर

लेख्यकारीगण के हस्ताक्षर

बालू कुमार नाथ झा देव

1:- सुनील कुमार सिंह  
पिता - स्व. जगदीश सिंह  
रा. 25 रांची

Leel Dharmj Nath Sarda  
13/1/15

2:- Dipalayan Singh  
S/o. Sri Rama Shankar Singh  
Vill - Tender P.S. Kankey  
Dist. Ranchi



रहेता का फोटो, हस्ताक्षर एवं बायें हाथ की पाँचों अंगुलियों का निशान



*Wahid*  
*Kul*  
13.1.15

अंगुठा	तर्जनी	मध्यमा	अनामिका	कनिष्ठा

चार अंगुलियाँ मात्र छाईं  
13/1/15

प्रमाणित किया जाता है कि प्रत्येक व्यक्ति जिनका छायाचित्र दस्तावेज में लगा है के बायें हाथ की पाँचों अंगुलियों का निशान मेरे समक्ष/मेरे द्वारा लिया गया है। *Wahid*

झापटकर्ता  
असीम कुमार शिंदे  
दस्तावेज नकील  
रखी  
19/06  
13/1/15

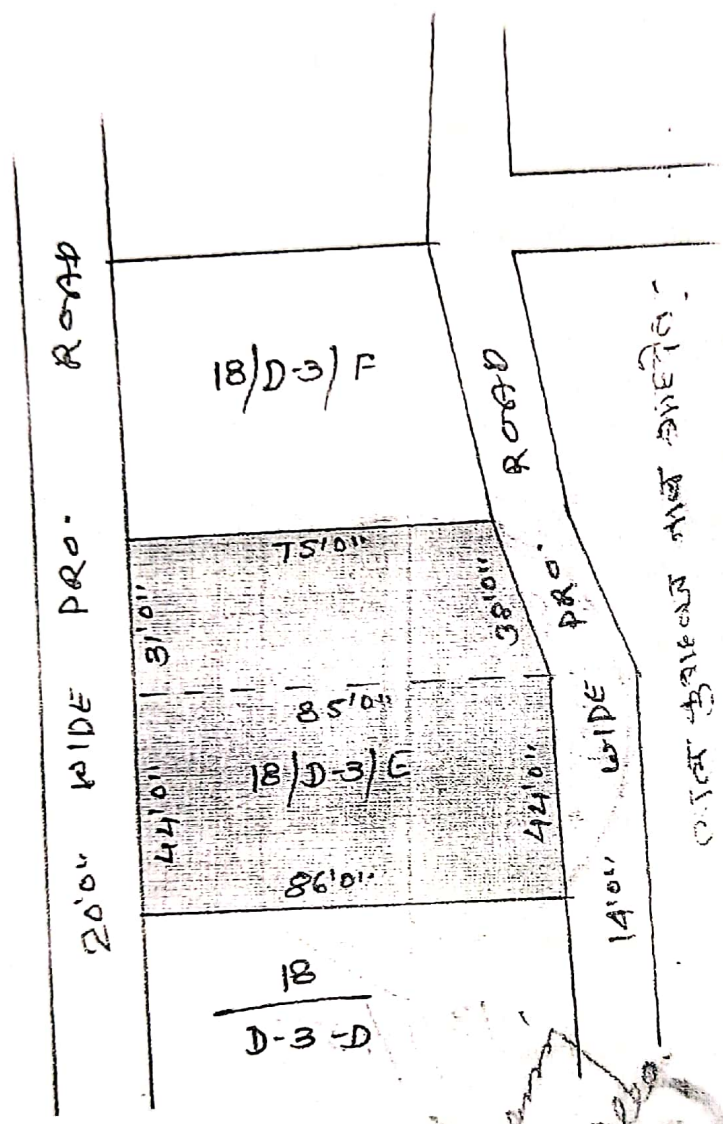
Local Dhemmy with bundles

*Wahid*  
*Kul*

KHANA. RATU, DIST. RANCHI  
 R-5- PLOT No. 18  
 SUB PLOT No. 18/D-3/E  
 SHOWN IN RED WASH.

AREA  
 A. — DEC.  
 00 — 15

5



Let  
 Mrs. S. S. S.

[Handwritten signature/initials]

937517  
No. 937517



झारखण्ड सरकार  
GOVERNMENT OF JHARKHAND

योजना एवं विकास विभाग

(सांख्यिकी एवं मूल्यांकन निदेशालय)

DEPARTMENT OF PLANNING AND DEVELOPMENT  
(DIRECTORATE OF STATISTICS AND EVALUATION)

मृत्यु प्रमाण-पत्र  
DEATH CERTIFICATE

(जन्म-मृत्यु रजिस्ट्रीकरण अधिनियम, 1969 की धारा 12/17 तथा झारखंड जन्म-मृत्यु रजिस्ट्रीकरण नियमावली 2009 के नियम 8/13 के अंतर्गत जारी किया गया।)

(Issued under Section 12/17 of Registration of Births and Deaths Act, 1969 and Rule 8/13 of the Jharkhand Registration of Births and Deaths Rule 2009)



यह प्रमाणित किया जाता है कि निम्नलिखित सूचना मृत्यु के मूल अभिलेख से ली गई है जो कि (स्थानीय क्षेत्र) Ranchi Municipality Office, तहसील Ranchi जिला Ranchi राज्य Jharkhand के रजिस्टर में दर्ज है।

This is to certify that the following information has been taken from the original record of death which is the register for (local area/local body) Ranchi Municipality Office of Tahsil Ranchi of District Ranchi of State/Union Territory Jharkhand

नाम/Name : Smt. Kumudni Nath

लिंग/Sex : Female

मृत्यु की तिथि/Date of Death  
(dd/mm/yyyy): 17-03-2008

मृत्यु का स्थान/Place of Death : 8 North Market Road,  
Upper Bazar, Ranchi, P.S-Kotwali, Ranchi-834001,  
(Jharkhand)

माता का नाम/Name of Mother :

पिता/पति का नाम/Name of Father/Husband : Late Kameshwar Nath

मृतक का मृत्यु के समय का पता  
/Address of the Deceased at the time of death:

मृतक का स्थायी पता/  
Permanent address of the deceased  
8 North Market Road, Upper Bazar,  
Ranchi, P.S-Kotwali, Ranchi-834001,  
(Jharkhand)

8 North Market Road, Upper Bazar,  
Ranchi, P.S-Kotwali, Ranchi-834001,  
(Jharkhand)

पंजीकरण संख्या

पंजीकरण दिनांक/Date of Registration  
(dd/mm/yyyy) : 29/12/2014

Registration

No. : RNC/RNC/DEATH/22078/2015

टिप्पणी/Remarks (if any) :



दिनांक/Date of Issue

(dd/mm/yyyy) : 2015-01-09  
11:24:33.787

Digitally Signed By : VISHAMBHAR BHAGAT

Registrar, Ranchi Municipality Office  
Ranchi, Ranchi

" Ensure registration of every birth and death by every citizen of India "

This certificate has been generated and digitally signed by electronic system.  
It is approved by authorized employee of related office.

भारत  
GOVERNMENT OF INDIA

राज्य सरकार  
Rajwari Kain Bhandedo  
Year of Issue: 2024  
Sex/Male



3712 2799 4263

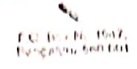
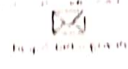
आधार - आम आदमी का अधिकार

शरद कुमारेका नाम आधारकार्ड

भारतीय विशिष्ट पहचान प्राधिकरण  
UNIQUE IDENTIFICATION AUTHORITY OF INDIA

पता: राष्ट्रीय प्रत्येक पहचान कार्ड  
पता: राष्ट्रीय प्रत्येक पहचान कार्ड  
पिनकोड: 635202

Address: TAXIESTATE, NEAR  
KATHIWA MORE, THIRUHOODI  
LALGOWA, RANCHI,  
Jharkhand, 835303



*(Handwritten signature)*



भारत सरकार

Government of India


नामांकन क्रम / Enrollment No 1007/60212/01293

08/01/2012  
To,  
श्री धर्मराज नाथ शाहदेव  
Lal Dharmaraj Nath Shahdeo  
LAXMI ESTATE  
NEAR KATHAL MORE,ITKI ROASD LALGUTWA  
RANCHI  
Jharkhand 835303

Ref: 840/16C/431121/431171/P



UE191000204IN



आपका क्रमांक / Your Enrollment No. :

7016 8363 1756

आम आदमी का अधिकार



भारत सरकार  
GOVERNMENT OF INDIA



श्री धर्मराज नाथ शाहदेव  
Lal Dharmaraj Nath Shahdeo  
जन्म वर्ष / Year of Birth : 1978  
पुरुष / Male



7016 8363 1756

आम आदमी का अधिकार

Lal Dharmaraj Nath Shahdeo



झारखण्ड सरकार

GOVERNMENT OF JHARKHAND

योजना एवं विकास विभाग

DEPARTMENT OF PLANNING AND DEVELOPMENT

सांख्यिकी एवं मूल्यांकन निदेशालय, झा.खण्ड

DIRECTORATE OF STATISTICS AND EVALUATION, JHARKHAND

मृत्यु प्रमाण-पत्र

DEATH CERTIFICATE



112738

(जन्म-मृत्यु रजिस्ट्रीकरण अधिनियम, 1969 की धारा 12/17 तथा बिहार जन्म-मृत्यु रजिस्ट्रीकरण नियमावली 1999 के नियम 8/13 के अंतर्गत जारी किया गया।)

(Issued under Section 12/17 of the Registration of Births and Deaths Act, 1969 and Rule 8/13 of the Bihar Registration of Births and Deaths Rules 1999)

प्रमाणित किया जाता है कि निम्नलिखित सूचना मृत्यु के मूल अभिलेख से ली गई है जो कि (स्थानीय क्षेत्र).....

इरवा तहसील/प्रखण्ड झोरखंड जिला रोहता  
झारखण्ड के रजिस्टर में उल्लिखित है।

is to certify that the following information has been taken from the original record of death which is the register for (Local area/local body).....of Tahsil/Block..... District.....of State/Union territory.....

Name माल राजेश नाथ साहू देव लिंग /Sex पुरुष

की तिथि /Date of Death 04.07.2008 मृत्यु का स्थान / Place of Death झोला इरवा इरवा

प्रति का नाम / Name of Father/Husband रजु जगु जगु नाथ साहू देव

का मृत्यु के समय का पता / Address of the deceased at the time of death

माल झुइवा, खाना राहु, रोहता रोहता (झारखण्ड)

रजिस्ट्रेशन संख्या / Registration No. 137 पंजीकरण दिनांक / Date of Registration 29.07.2008

टिप्पणी / Remark (if any)

दिनांक / Date 29.07.2008

प्राधिकारी के हस्ताक्षर / Signature of the issuing authority

प्राधिकारी का पता / Address of the issuing authority

मोहर / Seal

**DRIVING LICENCE FORM-7**  
 (Licencing Authority, Ranchi, Jharkhand.)



F-7 No. : 135/01 (PRIVATE) ISSUED ON: 23-01-2001.  
 NAME : **SRI RAVI SHANKAR.**  
 S/O : LATE GOPAL KISHOR DAYAL SINGH.  
 ADD/P : AT- TENDAR, P.O.- KAMRE,  
 VIA.- RATU, DISTT.- RANCHI (JH.).  
 ADD/T : GOO1, LOTUS APARTMENT,  
 MAGISTRATE COLONY, DORANDA,  
 DISTT.- RANCHI (JH.).  
 D.O.B. : 02-01-1963. B.G " AB " RII: + Vd  
 is Licenced to drive throughout India a Vehicle of the  
 following description: M/Cy. & L.M.V. Only.

*Ravi Shankar*  
 Holder's Signature

Renewed up to  
 25-04-2015

Sd/- Illegible  
 Licencing Authority,  
 Ranchi, (Jharkhand)

Date of first issue of Driving Licence: 18-11-1993.

Form-6 No.: 1807/93 (Private).

Class of Vehicle: M/Cy. & L.M.V. Only

Date on which additional were included .

Class of such additional Vehicle were included .

Educational Qualification: .

Identification Marks: .

Renewed on: 26-04-2010.

Badge No.: .

Ranchi SI. No.: .

AKV - 01432001-RN



*Ravi Shankar*  
 13/01/15

*Handwritten signature*



## निबंधन विभाग, झारखंड रांची

जांच पर्चा-सह घोषणा प्रपत्र (नियम 114)

Deed No: 18	Token Date/Time: 13/01/2015 15:15:02		
Document Type	Rectification Deed	Presenter	Lal Kush Dhawaj Nath Shahdeo
Presenter Name & Address	Lal Gutuwa Nagri, Ranchi	Date of Entry	13/01/2015
Stampable Doc. Value	0	DOE	Total Pages 20
Document/Transaction Value	0	Stamp Value 2000	Book 1
Special Type		Serial No.	CNO/PNO
Remarks / Other Details	Old Deed No. 14165, Vol No. 320, Page No. 555/570 D. Value 50000 Sp-18/D-3/E	Old Serial No. /	

Property Details:		App. ID	e-Stamp Cert. No.							
Anchal	Th.No.	Wrd/HIK	Mauza	Kh. No.	Plot No	Plot Type	H No	Category	Area	Min. Value
Nagri	138	1	Lalgotuwa	2	18	RSP		R_RES	15 Decimal	2838525

Other Property Details:							
Property Type	Th. No.	Wrd	Mauza	Location	Area	Rate	Amount

Party Details:								
SN	P Type	Party Name	Father/Husband	Occup.	Caste	PAN/F 60	UID	Address
1	Executant	Lal Kush Dhawaj Nath Shahdeo	Late Lal Rajendra Nath Shahdeo	Business	General	Form 60	701683631756	lal gutuwa nagri, ranchi
2	Executant	Lal Dharamraj Nath Shahdeo	Late Lal Rajendra Nath Shahdeo	Business	General	Form 60		Lal Gutuwa Nagri, Ranchi
3	Claimant	Ambuj Nath	Late Kameshwar Nath	H-Wife	General	Form 61	578466411726	8-north market road upper bazar kotwali, ranchi
4	Identifier	Ravi Shankar	Gopal Kishor Dayal Singh	Advocate	General	Not Req		tendar ranchi

Fee Details:				
SN	Description	Amount	CHC	Net Amount
1	E	1,000.00	10.00	1,010.00
2	SP	300.00	0.00	300.00
3	A1	1,500.00	15.00	1,515.00
Total		2,800.00	25.00	2,825.00

सह कुशाब्ध नाम शाहदेव

उपर्युक्त प्रविष्टियाँ दस्तावेज में अंकित तथ्यों के अनुरूप हैं।

अरवि कुमार सिंह  
दस्तावेज लेखक का हस्ताक्षर

निबंधन पूर्व सारांश में इंपट फार्म के अनुरूप डाटा इंट्री की गई है।

प्रस्तुतकर्ता का हस्ताक्षर

① लाल कुशाब्ध नाम शाहदेव ② लाल धरमराज

डाटा इंट्री ऑपरेटर का हस्ताक्षर

उपर्युक्त नाम शाहदेव ने इस दस्तावेज के निष्पादन को मेरे समक्ष स्वीकार किया

जिसकी पहचान राधे शंकर

जापाल प्रिया देव  
पिता

निवासी टेंडर रांची

पेशा कर्मचारी

सह कुशाब्ध नाम शाहदेव



<http://172.16.20.229/jars/reg/prndetails.aspx?deedid=402152>

Ravi Shankar



निबंधन विभाग, झारखंड  
रांची

Token Date: 13/01/2015 15:15:02  
Deed No./Year :153/125/2015  
Deed Type: Rectification Deed

SN	Party Details	Photo	Thumb
1	<b>Lal Kush Dhawaj Nath Shahdeo</b> Father/Husband Name:Late Lal Rajendra Nath Shahdeo (Executant) lal gutuwa nagri, ranchi		
2	<b>Lal Dharamraj Nath Shahdeo</b> Father/Husband Name:Late Lal Rajendra Nath Shahdeo (Executant) Lal Gutuwa Nagri, Ranchi		
3	<b>Ambuj Nath</b> Father/Husband Name:Late Kameshwar Nath (Claimant) 8-north market road upper bazar kotwali, ranchi		
4	<b>Ravi Shankar</b> Father/Husband Name:Gopal Kishor Dayal Singh (Identifier) tendar ranchi		

Book No. I  
Volume 7  
Page 423 To 442  
Deed No 153/125  
Year 2015  
Date 13/01/2015 16:55:29

Registering Officer

Signature of Operator



झारखंड सरकार  
राजस्व एवं भूमि सुधार विभाग

पंजी II प्रति

October 3, 2018

भूता वर्तमान	7	पृष्ठ संख्या	48	जिला का नाम	राँची	अनुमंडल नाम	सदर	अंचल का नाम	नगड़ी	हलका का नाम	हल्का-08	इस्टेट का नाम	झारखण्ड
मौजा का नाम	गुटवा	होस्टिंग संख्या	2 मधे	तौजी संख्या	0	शाना नम्बर	138	खाता का प्रकार	---				

श्रीमति कुमुदनी नाथ, पति-कामेश्वर नाथ, जाति:-----

खाता नम्बर	प्लोट संख्या	रकबा	परिवर्तन के लिए पाधिकार	लगात	सेस								
30/01/2005 0762872	18	0 ऐ 15 डि 0 हे	दाखिल खारिज बाद संख्या 724/2005-06 पंज नम्बर 39/2	0.5	0.83								
	कुल परिमाण	0 ऐ 15 डि 0 हे											
तारीख	प्राप्ति पत्र संख्या	साल से	साल तक	लागत बकाया	लागत साल	रोड सेस बकाया	रोड सेस साल	शिक्षा सेस बकाया	शिक्षा सेस साल	स्वास्थ्य सेस बकाया	स्वास्थ्य सेस साल	कृषि सेस बकाया	कृषि सेस साल
30/01/2005	0762872	2005	2006	0	0.5	0	0.13	0	0	0.25	0.25	0	0.2

List Of Mutation Cases on the above transaction in Register-II Mutation Cases Not Found !!

List Of Case Status Details

No Data Found

एक कम्प्यूटर जनित प्रति

सर्व केवल प्राणी की जानकारी के लिए है

सुधार कियो भी न्यायालय में साक्ष्य के रूप में नही किया जा सकता है

सर की अनुमति के लिए सम्बन्धित संवलाधिकारी से संपर्क करें

देखने के लिए प्लेट नंबर क्लिक करें

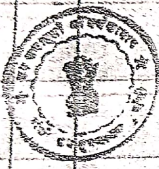
वापस देखें



Schedule VI Form No. 16  
 Chhota Nagpur Settlement  
 Continous **KHATIAN** Form (Lower half)  
 Name of Village खंडवा थाना खंडवा

Number of Khawat 2  
 Name of Landholder रमल एकर नाथ गुर्जर  
 Thana Number 922

2	3	4	5	6	7	8	9	10	11	12	13	14	15	16	17	
2	गैल वन ७३५ गैल	गैल					१०						१	४-६	३-४-६	
	गैल वन ७३५ गैल	गैल					१०						१	४-६	३-४-६	



गैल वन ७३५  
 गैल

गैल वन ७३५  
 गैल

1	1970/212
2	1971/212
3	1972/212
4	1973/212
5	1974/212

19 Jan 1935