

9851

8822




सत्यमेव जयते

INDIA NON JUDICIAL Government of Jharkhand

e-Stamp

| | |
|---------------------------|---|
| Certificate No. | : IN-JH11139356075792Q |
| Certificate Issued Date | : 18-Aug-2018 12:25:PM |
| Account Reference | : NONACC(BK)/Jhcanbk02/RANCHI/JH-RNC |
| Unique Doc. Reference | : SUBIN-JHJHCANBK0215191302262021Q |
| Purchased by | : MR ANUP TIGGA |
| Description of Document | : Article 23 Conveyance |
| Property Description | : LAND SALE DEED |
| Consideration Price (Rs.) | : 43,49,682 (Forty Three Lakh Forty Nine Thousand Six Hundred And Eighty Two only) |
| First Party | : MR SUSHIL ORAON |
| Second Party | : MR ANUP TIGGA |
| Stamp Duty Paid By | : MR ANUP TIGGA |
| Stamp Duty Amount(Rs.) | : 1,74,000 (One Lakh Seventy Four Thousand only) |



EARTH DEVELOPERS
PARTNERS

EARTH DEVELOPERS
PARTNERS

Please write or type below this line

सत्यमेव जयते

संविदांकित 1908 की धारा 46 (1) के अन्तर्गत

संविदांकित

23

सत्यमेव जयते

सत्यमेव जयते

सत्यमेव जयते

0005770224


Statutory Alert:

1. The authenticity of this Stamp Certificate should be verified at www.stilestamp.com. Any discrepancy in the details on this Certificate and as available on the website renders it invalid.

2. The responsibility for the legitimacy is on the users of the certificate.

सम्पत्ति का मूल्य
4349683/-

स्थान... 1, 7, 8, 9, 10, 11, 12, 13, 14, 15, 16, 17, 18, 19, 20, 21, 22, 23, 24, 25, 26, 27, 28, 29, 30, 31, 32, 33, 34, 35, 36, 37, 38, 39, 40, 41, 42, 43, 44, 45, 46, 47, 48, 49, 50, 51, 52, 53, 54, 55, 56, 57, 58, 59, 60, 61, 62, 63, 64, 65, 66, 67, 68, 69, 70, 71, 72, 73, 74, 75, 76, 77, 78, 79, 80, 81, 82, 83, 84, 85, 86, 87, 88, 89, 90, 91, 92, 93, 94, 95, 96, 97, 98, 99, 100



सुशील उरांव पिता स्व० जुगनू उरांव, जाति-उरांव, पेशा-खेतीबारी, निवासी ग्राम-अरगोड़ा, पीपरटोली, थाना-अरगोड़ा, जिला-रांची, राज्य-झारखण्ड, भारतीय नागरिक।
21-08-2018

21-08-2018

EARTH DEVELOPERS
PARTNERS

गर्भ दर्शित पंजी से निम्न निम्न
जमीन का दर/फीट 369,243/-
फर्मा मयन का दर/फीट
फर्मा मयन का दर/फीट
प्लेट का दर/फीट

यह विक्रय-पत्र आज दिनांक 29/10/18, 2018 ई० को रांची में इस प्रकार सम्पन्न हुआ :-

1. लेख्यकारी (विक्रेता) का नाम और पता :- सुशील उरांव पिता स्व० जुगनू उरांव, जाति-उरांव, पेशा-खेतीबारी, निवासी ग्राम-अरगोड़ा, पीपरटोली, थाना-अरगोड़ा, जिला-रांची, राज्य-झारखण्ड, भारतीय नागरिक।

PAN-ADEPO2953K, UID No. - 4526 2468 0372

2. लेख्यधारी (क्रेता) का नाम और पता :- अनुप तिग्गा पिता स्व० नोवेल तिग्गा, जाति-उरांव, पेशा-सेवानिवृत्त, निवासी ग्राम-कडरू, थाना-अरगोड़ा, जिला-रांची, राज्य-झारखण्ड, भारतीय नागरिक।

PAN-ANNPA7152K, UID No. - 3532 2537 2296

EARTH DEVELOPERS
PARTNERS

छोटानागपुर काश्तकारी अधिनियम, 1908
की धारा 46 के अन्तर्गत पूर्णानुमति
वाद संख्या... 874... 18.11.18
दिनांक... 29/10/18

हस्ताक्षर
21/8



कनिष्ठा-वैशालिनी सुशील उरांव

शुभालोक को भूमि धोदाला
शमहल लीज की सूची में
लॉड दर्ज नहीं है।

3. लेख्य प्रकार :- विक्रय-पत्र (सेल डीड) सदा सर्वदा के लिए।
4. खरीद-बिक्री मूल्य :- मोवलिंग 43,49,682/- (तैंतालीस लाख उनचास हजार छः सौ बेयासी) रूपये मात्र।

सरकारी मूल्य :- मोवलिंग 43,49,685/- (तैंतालीस लाख उनचास हजार छः सौ पचासी) रूपये मात्र।

5. नाम जमीन्दार :- झारखण्ड सरकार द्वारा अंचल पदाधिकारी, अरगोड़ा अंचल, जिला-रांची। जिसका सालाना मालगुजारी 1/- रूपया मात्र अलावे शेष।

6. जमीन का विवरण :- मवाजी रकबा-7 (सात) कट्टा 13 (तेरह) छटाक अर्थात 11.78 डिसमिल जमीन हकियत कायमी रैयती खतियानी वो दखली अपना हक वो हिस्से का वाके मौजा-अरगोड़ा, वार्ड न०-37, थाना-अरगोड़ा, थाना न०-207, जिला-रांची, जो जिला निबंधन वो जिला अवर निबंधन कार्यालय, रांची से सम्बन्धित है। जिसका विवरण निम्न प्रकार है :-

| <u>खाता न०</u> | <u>प्लॉट न०</u> | <u>कुल रकबा</u> | <u>मधे रकबा</u> | <u>दर्जा</u> |
|----------------|-----------------|-----------------|-----------------|--------------------|
| 22 | 117 | 92 डी० | 7 कट्टा 13 छटाक | आवासीय (11.78 डी०) |

खाता नम्बर-बाईस, प्लॉट नम्बर-एक सौ सत्रह, कुल रकबा-बानवे डिसमिल, मधे रकबा-सात कट्टा तेरह छटाक अर्थात ग्यारह दशमलव सात आठ डिसमिल जमीन बिक्री किया जाता है, जिसे इस विक्रय पत्र के साथ संलग्न नक्शा में विक्रय भूमि को सब प्लॉट न०-117/पार्ट के रूप में अंकित कर लाल रंग से रंगकर दर्शाया गया है जो इस विक्रय पत्र का एक अभिन्न अंग है एवं जिसकी चौहद्दी निम्न प्रकार है :-

बिक्री वाली भूमि का चौहद्दी

- उत्तर :- प्लॉट न०-118
दक्षिण :- प्लॉट न०-117 का भाग
पूरब :- 22 फीट चौड़ा प्रस्तावित रास्ता
पश्चिम :- प्लॉट न०-110

खरीदने वाले

EARTH DEVELOPERS
Rakesh Kumar
PARTNERS

EARTH DEVELOPERS
Rakesh Kumar
PARTNERS

संदर्भ

विदित हो कि उपरोक्त भूमि आर0एस0 खतियान मे कीनु उरांव वगैरह के नाम से कायमी दर्ज है तथा पंजी-II के भोलूम-XI पृष्ठ सं0-112 मे कीनु उरांव वगैरह के नाम से जमाबंदी कायम है तथा लगान रसीद संख्या-JH/01A004405 के द्वारा वर्ष 2015-16 तक लगान जमा है।

यह भी विदित हो कि खतियानी रैयतों के बीच आपसी बंटवारा में विक्रय भूमि खतियानी रैयत विगल उरांव को हिस्से में प्राप्त हुआ। खतियानी रैयत विगल उरांव अपने पीछे एकमात्र पुत्र जुगनू उरांव को छोड़कर स्वर्गवास कर गये। जुगनू उरांव अपने पीछे दो पुत्र चम्पा उरांव व सुशील उरांव (लेख्यकारी) को छोड़कर स्वर्गवास कर गये। इन दोनों भाईयो के बीच बंटवारा हो चुका है तथा लेख्यकारी अपने हक वो हिस्से की उपरोक्त भूमि पर शांतिपूर्वक काबिज वो दखलकार रहते हुए चले आ रहे है और आज के दिन अपने हक वो हिस्से की खास दखली भूमि को क्रेता के पास बिक्री करते है जो हर दृष्टिकोण से उचित एवं न्यायसंगत है।

चूंकि क्रेता एवं विक्रेता दोनों ही आदिवासी समुदाय के सदस्य है। अतः उक्त जमीन का हस्तान्तरण क्रेता के नाम पर करने के लिए अनुमति हेतु विक्रेता ने लगानवाद उप समाहर्ता, सदर रांची के न्यायालय में छोटानागपुर कास्तकारी अधिनियम की धारा 46 के अन्तर्गत एक वाद दाखिल किया था जिसका वाद संख्या 874 R8II/2017-18 है। उक्त न्यायालय द्वारा दिनांक 27.06.2018 को आदेश पारित कर उक्त जमीन का हस्तांतरण क्रेता के नाम पर करने हेतु अनुमति प्रदान कर दिया गया है।

संदर्भ

विदित हो कि विक्रेता को इस समय अपने घर गृहस्थी वो पारिवारिक व्यय एवं अन्य उचित कार्यों के लिए रूपये की अति आवश्यकता आ पड़ने के कारण उपरोक्त जमीन को विक्रेता बिक्री करने की बात सोचे एवं बिक्री करने की बात लोगों के बीच रखे। बिक्री की बात सुनकर क्रेता जमीन की पूरी कागजात छानबीन करने के उपरान्त मोवलिंग 43,49,682/- (तीतालीस लाख उनचास हजार छः सौ बेयासी) रूपये मात्र में खरीदने को तैयार हुए जिसे विक्रेता सहर्ष स्वीकार किये। अब क्रेता उपरोक्त वर्णित जमीन पर शान्तिपूर्ण तरीके से दखलकार होकर

जुगनू उरांव
21-08-2018

EARTH DEVELOPERS
PARTNERS

EARTH DEVELOPERS
PARTNERS

एवं रहकर परम सुख भोग किया करें, इसपर विक्रेता एवं उनके उत्तराधिकारियों को किसी प्रकार का हक दावा सरोकार नहीं है और न रहेगा।

अतएव इस विक्रय पत्र द्वारा प्रतिपादित किया जाता है कि :-

1. उक्त कारणों से और उक्त प्रतिफल की राशि मोवलिंग 43,49,682/- (तैतालीस लाख उनचास हजार छः सौ बेयासी) रूपये मात्र के बदले जिसकी वसूली और अदायगी इस विक्रय पत्र द्वारा विक्रेता स्वीकार वो सम्पुष्ट करते हैं। उक्त भू-सम्पत्ति को विक्रेता अपने तन-मन की स्वस्थता में भलाई वो लाभ हित का विचार कर स्वतंत्र मन प्रसन्नचित बिना किसी के डराव, धमकाव, बहलाव, फुसलाव के या जोर जबरदस्ती के संब प्रकार के ऋणभार देन पावना और बंधनों से मुक्त सत्यता एवं वैद्धता को पूर्ण रूप एवं ईमानदारी से अभिपुष्ट स्वीकृत, पुर्नपुष्ट एवं प्रत्याभूत विक्रय को हस्तांतरित किया वो सौप दिया।
2. यह भी घोषित किया जाता है कि बिक्रीगत जमीन सब प्रकार से शुद्ध, स्वच्छ, निर्मल, निर्विरोध वो ऋण वगैरह से मुक्त है। यदि भविष्य में किसी प्रकार का ऋण भार या दोष निकलता है तो उसके जिम्मेवार एवं देनदार विक्रेता होंगे।
3. अब क्रेता को चाहिए कि उपर लिखी जमीन को अपने अधिकार में लेकर अपने इच्छानुसार शान्तिपूर्वक पुष्प वाटिका लगावें या कुआं खोदवायें या नलकूप लगवायें, कच्चा पक्का मकान बनावें या चाहरदिवारी करावें वो जैसा चाहे अपने उपभोग वी उपयोग में लावें और वंशानुगत इसको भोग कर लाभान्वित होते रहें तथा जरूरत पडने पर किसी से विक्रय, बंधक, दान, लीज, आदि करें। इसमें विक्रेता अथवा उनके उत्तराधिकारियों को कोई अनुरोध, विरोध या आपत्ति नहीं है और न होगा। यदि कोई करे तो वह सरासर अन्याय वो गैर कानूनी होगा।
4. और यह कि क्रेता विक्रय पत्र निबंधन के पश्चात् अपना नाम झारखण्ड सरकार अंचल कार्यालय, अरगोड़ा, जिला रांची में अपने नाम से दाखिल खारीज कराकर साल वो साल रसीद प्राप्त किया करें।

21-08-2018

EARTH DEVELOPERS
PARTNERS

EARTH DEVELOPERS
PARTNERS
Rawan Khelke

5. यह भी विदित हो कि प्रतिफल की कुल राशि मोबलिंग 43,49,682/- (तैतालीस लाख उनचास हजार छः सौ बेयासी) रूपये मात्र प्राप्त किये है। जिसकी प्राप्ति विक्रेता स्वीकार वो सम्पुष्ट करते है। अब विक्रय सम्पत्ति के मूल्य में किसी प्रकार की प्राप्ति विक्रेता को खरीदार से शेष नहीं रहा।

यह प्रमाणित किया जाता है कि उपर्युक्त विवरणी की जमीन खतियान के अनुसार सरकारी जमीन नहीं है और ना ही सरकार के द्वारा अधिग्रहण सैनिक या असैनिक कार्यों के लिए किया गया है ना ही भूदान की जमीन है यह वन सीमा से बाहर है तथा बी०सी०सी०एल० या ई०सी०एल० की जमीन नहीं है।

यह भी प्रमाणित किया जाता है कि यह जमीन आदिवासी खाते की है और आदिवासी से संबंधित है, जमीन मठ, मंदिर, गिरजा या मस्जिद की नहीं है। जमीन मसना, सरना, हड़गड़ी या पहनई की नहीं है। जमीन भूमि घोटाला या पशुपालन घोटाला की नहीं है।

अतः विक्रेता अपने तन-मन की स्वस्थ एवं शुद्ध अवस्था में रहकर बिना किसी अनुचित प्रभाव में आये वो अपने सुख वो सुविधा को मद्देनजर रखते हुए पढ़ वो पढ़वाकर, सुन वो समझ लिया और ठीक-ठीक लिखा पाकर अपना-अपना सही ठेपा निशान बना कर विक्रय पत्र निबंधित कर दिया कि समय पर काम आवे वो प्रमाण रहे।

गवाहों का हस्ताक्षर

1. Punit Kumar Ekka
S/o Late Uday W. Ekka
At- Vatika Enclave
Kather T.O.
Old H.B. Road
Dist- Ranchi- 834001.
21-08-2018

विक्रेता का हस्ताक्षर

21/08/2018
21-08-2018

EARTH DEVELOPERS
Partners
PARTNERS

2.

राम ठाकुर
21/08/2018
21/08/2018

EARTH DEVELOPERS
Partners
PARTNERS

लेख्यधारी (क्रेता) का फोटो, हस्ताक्षर एवं
बायें हाथ की सभी अंगुलियों का निशान



M. J.

एडवोकेट खल्लो

21-08-2018

| | | | | |
|---------|---------|--------|--------|--------|
| | | | | |
| कनिष्ठा | अनामिका | मध्यमा | तर्जनी | अंगूठा |

EARTH DEVELOPERS
Tawar Khallo
PARTNERS

21-08-2018

प्रमाणित किया जाता है कि प्रत्येक व्यक्ति जिनका छायाचित्र दस्तावेज में लगा है के बायें हाथ की पाँचों अंगुलियों का निशान मेरे सम्म/मेरे द्वारा लिया गया है।

F. Alam
टंकक : (फिरोज आलम)

EARTH DEVELOPERS
M. J. Khan
PARTNERS

Jamsule Barle Adv
ड्राफ्टकर्ता :
EN 815/2007
21-08-2018



की क्रम
और तारीखआदेश पर की गई
कार्रवाई के बारे में
टिप्पणी, तारीख के
साथ

1

2

3

न्यायालय लगानवाद उपसमाहर्ता सदर रांची ।
परमीशन वाद संख्या-874 R8 II / 17-18

सुशील उरांव.....आवेदक

बनाम

झारखण्ड सरकारविपक्षी

आदेश

28/6/18 सुशील उरांव पिता स्व० जुगनू उरांव जाति-उरांव निवासी ग्राम-अरगोड़ा पीपरटोली, थाना-अरगोड़ा, जिला-रांची ने निम्नांकित जमीन को छोटानागपुर काश्तकारी अधिनियम की धारा-46 के अंतर्गत विक्रय हेतु आवेदन दायर किये हैं ।

| गौजा | थाना नं० | खाता नं० | प्लॉट नं० | रकबा |
|---------|----------|----------|-----------|-------------------------------|
| अरगोड़ा | 207 | 22 | 117 | 09½ कट्टा (साढ़े नौ कट्टा) |

आवेदक प्रस्तावित जमीन को खरीददार अनुप तिग्गा पिता नोबेल तिग्गा जाति-उरांव निवासी ग्राम-कडरू, थाना-अरगोड़ा, जिला-रांची के साथ विक्री करना चाहते हैं कारण कि आवेदक को मकान बनाने वो अन्य आवश्यक कार्य हेतु रुपये की आवश्यकता है।

आपत्ति के लिए अंचल पदाधिकारी अरगोड़ा, रांची एवं आम जनता ग्राम-अरगोड़ा, थाना-अरगोड़ा, जिला-रांची की नोटिस दी गयी। नोटिस का तामिला प्रतिवेदन प्राप्त है। अभी तक किसी की ओर से कोई आपत्ति प्राप्त नहीं हुई है।

आवेदित भूमि की विक्री के संबंध में अंचल पदाधिकारी अरगोड़ा, रांची से जांच प्रतिवेदन की मांग की गयी। अंचल पदाधिकारी अरगोड़ा, रांची से जांच प्रतिवेदन, क्रेता का जाति प्रमाण पत्र एवं स्थानीय निवासी प्रमाण पत्र का छायाप्रति प्रतिहस्ताक्षरित सहित संलग्न होकर प्राप्त हुआ है, जो अभिलेख के साथ संलग्न है। जिसके अवलोकन से ज्ञात होता है कि आवेदित भूमि आर० एस० खतियान में कीनू उरांव वगैरह के नाम से कायमी दर्ज है। तथा पंजी-II में सुशील उरांव के नाम से कुल-4 एकड़ 74.5 डी० भूमि का जमाबंदी कायम है। आवेदित भूमि को विक्री करने के बाद भी आवेदक के पास संयुक्त रूप से लगभग-4 एकड़ 58.82 डी० भूमि शेष बचती है। आवेदक के आवेदन पत्र के अनुसार एवं आवेदक की ओर से प्रस्तुत किया गया खतियान के अनुसार सभी खतियानी रैयतों में आपसी बंटवारा हो चुका है। बंटवारा में आवेदित भूमि खतियानी रैयत विगल उरांव को हिस्से में मिला। खतियानी रैयत विगल उरांव अपने पीछे एकमात्र पुत्र

सुशील उरांव
21-08-2018

EARTH DEVELOPER
PARTNER

EARTH DEVELOPERS
PARTNERS

PARTNERS

जगनू उरांव को छोड़कर मर गए। जुगनू उरांव अपने पीछे दो पुत्र चम्पा उरांव व सुशील उरांव को छोड़कर मर गए। इनमें चम्पा उरांव नावल्द मर गए। चम्पा उरांव की मृत्यु के पश्चात् आवेदित भूमि के एकमात्र उत्तराधिकारी सुशील उरांव (आवेदक) हुए। आवेदक खतियानी रैयत विगल उरांव के उत्तराधिकारी (पोता) हैं। आवेदक स्वयं पंजी ॥ रैयत है। आवेदित भूमि पर आवेदक का शांति पूर्वक दखल कब्जा है। इस जमीन की विक्री के संबंध में आवेदक का खास ध्यान लिया गया जिसका पहचान उनके विद्वान अधिवक्ता ने किया है। इसके अलावे भी इन्हें और पर्याप्त भूमि शेष बचती है। विक्रयवाली जमीन पर किसी प्रकार का कोई केंस मुकदमा नहीं चल रही है। क्रेता की ओर से एक ही थाना के निवासी होने एवं अनुसूचित जनजाति के सदस्य होने के प्रमाण में शपथ पत्र संख्या-1419 दिनांक 29.07.2017 एवं अनुमण्डल पदाधिकारी सदर, रांची द्वारा निर्गत किया गया स्थानीय निवासी प्रमाण पत्र संख्या-JHRC/2017/528478 दिनांक 08.06.2017 एवं जाति प्रमाण पत्र संख्या-JHCC/2017/265966 दिनांक 19.04.2017 एवं मतदाता पहचान का छायाप्रति दाखिल किया गया है, जो अभिलेख के साथ संलग्न है। विक्रेता एवं क्रेता दोनों ही अनुसूचित जनजाति समुदाय के सदस्य हैं तथा एक ही थाना व जिला रांची के निवासी हैं। अंचल पदाधिकारी अरगोड़ा, रांची ने आवेदित भूमि की विक्री करने हेतु अनुशंसा किया है।

अतः अंचल पदाधिकारी अरगोड़ा, रांची के अनुशंसा के आधार पर मौजा-अरगोड़ा के खाता नं०-22, प्लॉट नं०-117, रकबा-09½ कट्टा (साढ़े नौ कट्टा) भूमि को आवेदक सुशील उरांव पिता स्व० जुगनू उरांव जाति-उरांव निवासी ग्राम-अरगोड़ा पीपरटोली, थाना-अरगोड़ा, जिला-रांची को खरीददार अनुष तिग्गा पिता नोबेल तिग्गा जाति-उरांव निवासी ग्राम-कडरू, थाना-अरगोड़ा, जिला-रांची के साथ स्थानीय बाजार दर के अनुसार विक्री करने की अनुमति दी जाती है।

इस आदेश से अन्य अंशदार या हिस्सेदार का हक प्रभावित नहीं होगा।

लेखा० एवं संशोधित

लगानवाद उपसमाहर्ता
सदर, रांची।

EARTH DEVELOPERS
PARTNERS


लगानवाद उपसमाहर्ता
सदर, रांची।

तालिका तैयार किया गया तथा हस्ताक्षर हेतु प्रस्तुत किया गया।

EARTH DEVELOPERS
PARTNERS

लगानवाद उपसमाहर्ता
सदर, रांची।

21/08/2018



IN THE COURT OF RENT SUIT DEPUTY COLLECTOR RANCHI.
SCHEDULE

CaseNo.:- 874 R8 II/17-18

सुशील उरांव पिता स्व० जुगनू उरांव जाति-उरांव निवासी ग्राम-अरगोड़ा पीपरटोली,
थाना-अरगोड़ा, जिला-रांची।

.....Applicant

STATE OF JHARKHAND & OTHER.....Opposite party.

In the exercise of the power conferred on under section 46 of the Chhotanagpur Tenancy Act, Amendment Act-IV of 1947. I do hereby sanction the transfer of following schedule of lands by the applicant,


To,

अनुप तिग्गा पिता नोबेल तिग्गा जाति-उरांव निवासी ग्राम-कडरू, थाना-अरगोड़ा, जिला-रांची के साथ स्थानीय बाजार दर के अनुसार विक्रय हेतु।

Handwritten: 21-08-2018

Schedule of lands

| <u>Village</u> | <u>Thana No.</u> | <u>Khata No.</u> | <u>Plot No.</u> | <u>Area</u> |
|----------------|------------------|------------------|-----------------|-----------------------------|
| अरगोड़ा | 207 | 22 | 117 | 09½ कटठा (साढ़े नौ कटठा) |




EARTH DEVELOPERS
Pawan Khathke
PARTNERS

लगानवादे उपसमाहर्ता
सदर, रांची।

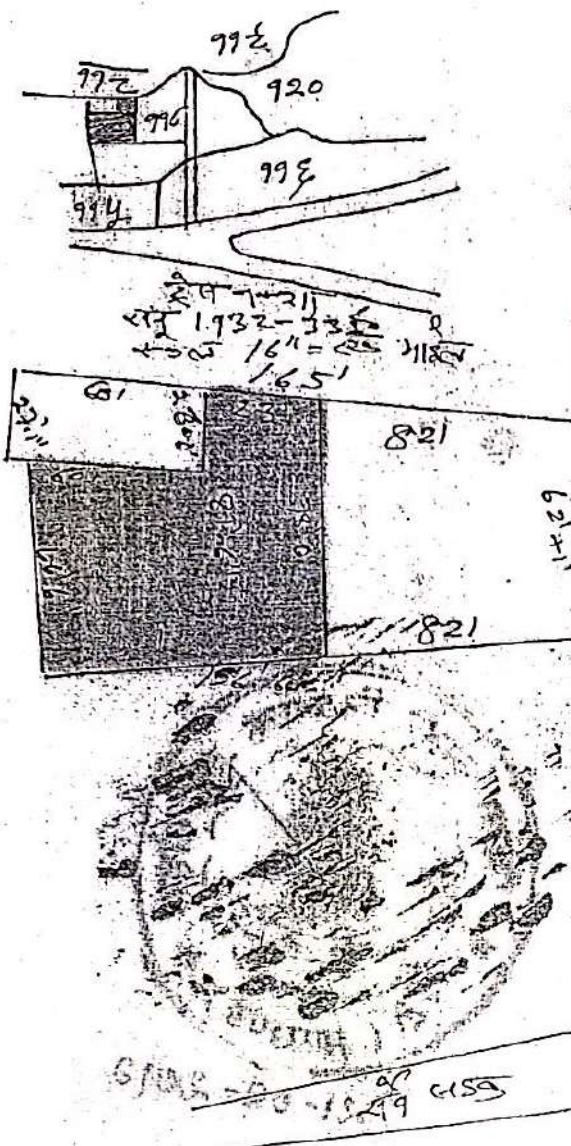
Handwritten: 27.6/18

EARTH DEVELOPERS
Mishra Man
PARTNERS

Handwritten: 27/6/18



2011 दस्तावेज पं. नं. 13011
 2011 साल रज से दर्शाया गया है।
 आरक्षण खाता नं. 22, भाटनो 117 पार्क, मेरठ रस्ता 11-78 सीतामती




EARTH DEVELOPERS
 M. K. Sharma
 PARTNERS

EARTH DEVELOPERS
 Pawan Chakraborty
 PARTNERS

21-08-2018
 21-08-2018



शपथ पत्र



मैं सुशील उरांव पिता जुगनु उरांव पेशा- खेतीबारी जाति उरांव निवासी ग्राम अरगोडा पीपरटोली थाना- अरगोडा जिला रांची झारखंड शपथ पूर्वक ध्यान करता हूँ जो सही एवं सत्य है।

- 1- यह कि मैं भारतीय नागरिक हूँ।
- 2- यह है कि मैं उपरोक्त पते का निवासी हूँ।
- 3- यह कि मेरा खतियानी पारिवारिक वंशावली निम्न प्रकार है।

विगल उरांव

जुगनु उरांव

चम्पन उरांव

सुशील उरांव
आवेदक


- 4- यह कि मेरा अरगोडा थाना अरगोडा वार्ड नं० 37 थाना नं० 207 खाना नं० 22 प्लॉट नं० 117 कुल रकबा 92 डीसमील मध्ये रकबा 7 कटवा 13 कटवा है। लगभग 11.78 डीसमील है। यह मुझे उत्तराधिकारी मुद्दान द्वारा प्राप्त हुआ है इस जमीन का मेरे नाम से लगावसही कद रहा है।
- 5- यह कि उपरोक्त वंशावली में निम्न हस्त सम्पादित कर रहा हूँ।
- 6- यह कि उपरोक्त वंशावली सही एवं सत्य है।

यह शपथ पत्र आज दिनांक 14-8-2018 ई रांची।

शपथकर्ता जिनकी पहचान श्री Jamsukta Bara अधिवक्ता, रांची ने की जो सही एवं सत्य है।

शपथकर्ता पहचानकर्ता अधिवक्ता, रांची 14/8/2018

NOTARY PUBLIC, RANCHI



EARTH DEVELOPERS PARTNERS Pawan Khalkho

EARTH DEVELOPERS PARTNERS Pawan Khalkho

Notarised under Notaries Act 1952 and Notaries Rules 1956 by Govt. of Jharkhand


Ref No : 837 Date : 21 AUG 2018




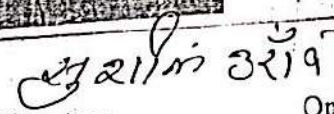
निबंधन विभाग, झारखंड
Ranchi

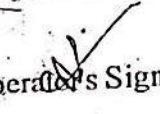
Token No.10 Token Date: 29/10/2018
Party Name: SUSHIL ORAON
Father/Husband Name: LATE JUGNU ORAON
(VENDOR)
ARGORA PIPARTOLI ARGORA RANCHI

Deed Type: Sale Deed

| Party Details | |
|----------------------|---|
| Name : | Sushil Oraon |
| Gender : | M |
| DOB : | 01-01-1967 |
| C/o : | S/O Late Jugnu Oraon |
| District : | Ranchi |
| House/Building No. : | piper toli |
| Locality : | argora |
| Pincode : | 834002 |
| Post Office : | |
| State : | Jharkhand |
| Village/Town/City : | Doranda |
| Aadhaar No : | xxxxxxxx0372 |
| Photo : |  |


Registering Officer


Party Signature


Operator's Signature

EARTH DEVELOPERS
PARTNERS


EARTH DEVELOPERS
PARTNERS



निबंधन विभाग, झारखंड
Ranchi

Token No.10Token Date: 29/10/2018
Party Name: ANUP TIGGA
Father/Husband Name:LATE NOWEL TIGGA
(VENDEE)
KADRU ARGORA RANCHI

Deed Type: Sale Deed

| Party Details | |
|----------------------|---|
| Name : | Anup Tigga |
| Gender : | M |
| DOB : | 09-11-1955 |
| C/o : | |
| District : | Mumbai |
| House/Building No. : | 4B, 501, Dheeraj Enclave |
| Locality : | Borivali East |
| Pincode : | 400066 |
| Post Office : | |
| State : | Maharashtra |
| Village/Town/City : | Mumbai |
| Aadhaar No : | xxxxxxxx2296 |
| Photo : |  |

Registering Officer

Party Signature

Operator's Signature

EARTH DEVELOPERS
PARTNERS


EARTH DEVELOPERS
PARTNERS




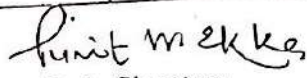
निबंधन विभाग, झारखंड
Ranchi

Token No. 10 Token Date: 29/10/2018
Party Name: PUNIT KUMAR EKKA
Father/Husband Name: LATE UDAY KUMAR EKKA
(Identifier)
KATHER TOLI OLD H.B. ROAD RANCHI

Deed Type: Sale Deed

| Party Details | |
|----------------------|---|
| Name : | Punit Kumar Ekka |
| Gender : | M |
| DOB : | 10-12-1971 |
| C/o : | S/O Late Uday Kumar Ekka |
| District : | Ranchi |
| House/Building No. : | Watika Enclave , Flat No-002 , C- Block |
| Locality : | Kathar Toli , PS- Lower Bazar |
| Pincode : | 834001 |
| Post Office : | |
| State : | Jharkhand |
| Village/Town/City : | Ranchi G.P.O. |
| Aadhaar No : | xxxxxxxx4551 |
| Photo : |  |


Registering Officer


Party Signature


Operator Signature

EARTH DEVELOPERS

PARTNERS

EARTH DEVELOPERS

PARTNERS



निबंधन विभाग, झारखंड

IN-JH11139356075792Q:

Stamp Details For Verification. Please click issue after verification

CertificateNo: IN-JH11139356075792Q
CertificateIssuedDate: 13-Aug-2018 12:25 PM
AccountReference: NONACC (BK)/ jhcanbk02/ RANCHI/ JH-RNC
UniqueDocReference: SUBIN-JHJHCANBK0215191302262021Q
Purchasedby: MR ANUP TIGGA
DescriptionofDocument: Article 23 Conveyance
PropertyDescription: LAND SALE DEED
ConsiderationPriceRs: 43,49,682
FirstParty: MR SUSHIL ORAON
SecondParty: MR ANUP TIGGA
StampDutyPaidBy: MR ANUP TIGGA
StampDutyAmountRs: 1,74,000

EARTH DEVELOPERS
PARTNERS
Mr. Anup Tigga

EARTH DEVELOPERS
PARTNERS
Mr. Anup Tigga

10/29/2018, 11

| | | | | | | |
|----------------------------|--------------------------------|------------------|--------------------|--------------|-------------------|---------------------------------------|
| Document No: 10 | Document Type | Sale Deed | Presenter | SUSHIL ORAON | Date of Entry | 29/10/2018 |
| Document Name & Address | ARGORA PIPARTOLI ARGORA RANCHI | 4349682 | DOE | 174000 | Total Pages | 54 |
| Document/Transaction Value | 4349682 | Stamp Value | Serial /Deed No. / | Book | 1 | 874 RB 11/2017-18, DATED - 27.06.2018 |
| Document Type | | | | CNO/PNO | | |
| Remarks / Other Details | SUB PLOT = 117/PART | Old Serial No. / | App. ID | 242472 | e-Stamp Cert. No. | IN-JH111393560757920 |

| Plot No. | Wrd/Hlk | Mauza | Kh. No. | Plot No. | Regl. Vol | Regl. Pno | Plot Type | Boundary North | Boundary South | Boundary East | Boundary West | H No. | ULB | Category | Area | Min. Value |
|----------|---------|--------|---------|----------|-----------|-----------|-----------|----------------|-------------------|------------------------|---------------|-----------------|------------------------------|----------|---------------|------------|
| 207 | 37 | Argora | 22 | 117 | 11 | 112 | RSP | PLOT NO. 118 | PLOT NO. 117/PART | 22 FT. WIDE PROP. ROAD | PLOT NO. 110 | 0370006920000A6 | RANCHI MUNICIPAL CORPORATION | U_RES | 11.78 Decimal | 4349682.54 |

| Party Type | Party Name | Father/Husband | Occup. | Relation | Caste | Gender | PAN/IF 60 | Mobile | Aadhar | Pres. Address | Perm. Address | FAN Verified |
|---------------|------------------|----------------------|----------|----------|-------|--------|------------|------------|--------------|----------------------------------|----------------------------------|-------------------------------------|
| ENDOR | SUSHIL ORAON | LATE JUGNU ORAON | FARMER | पिता | उराँव | Male | ADEPO2953K | xxxxxxxx44 | xxxxxxxx0372 | ARGORA PIPARTOLI ARGORA RANCHI | ARGORA PIPARTOLI ARGORA RANCHI | <input checked="" type="checkbox"/> |
| ENDEE | ANUP TIGGA | LATE NOWEL TIGGA | RETIRED | पिता | उराँव | Male | ANPPA7152K | xxxxxxxx04 | xxxxxxxx2296 | KADRU ARGORA RANCHI | KADRU ARGORA RANCHI | <input checked="" type="checkbox"/> |
| Authenticator | PUNIT KUMAR EKKA | LATE UDAY KUMAR EKKA | BUSINESS | पिता | उराँव | Male | NOT REQ. | xxxxxxxx10 | xxxxxxxx4551 | KATHER TOLI OLD H.B. ROAD RANCHI | KATHER TOLI OLD H.B. ROAD RANCHI | <input type="checkbox"/> |

| SN. | Fee Name | Net Amount |
|-----|----------|------------|
| | SP | 810.00 |
| | PR | 0.94 |
| | LL | 2.50 |
| | AI | 130490.46 |
| | Total | 131303.90 |

Following Details provided by the user has been mutated in the name of -SUSHIL ORAON :
 I hereby declare that all the contents of uploaded document and the original document are exactly same. And the information provided by me are true to itself, formation provided by me are true to itself.
 All details of property's holding number has been verified by me at the time of entry through alert generated by the system. I am satisfied with the verification and hence proceeding further for registration after seeing the alert.

Sushil Oraon
 29/10/18
 Signature's of Executant & Claimant

प्रस्तुत दस्तावेजों में अंकित तथ्यों के अनुरूप है।

Johny Bha...
 29/10/18
 दस्तावेज लेखक का हस्ताक्षर
Sushil Oraon
 29/10/18
 प्रस्तुतकर्ता का हस्ताक्षर
 डाटा इंटरि ऑपरेटर का हस्ताक्षर

निम्न पूर्व सारांश में इनपुट फार्म के अनुरूप डाटा इंटरि की गई है।

प्रस्तुतकर्ता: *Sushil Oraon*
 ने इस दस्तावेज के निष्पादन को मेरे समक्ष स्वीकार किया
 प्रमाणित: *Punit Kumar Ekka* पिता *Uday Kumar Ekka*
 पता: *Old H.B. Road* पेशा: *Buss* ने की।

Sushil Oraon
 29/10/18
 EARTH DEVELOPERS
 Partners



Pranav Khalkho
 29/10/18
 निबंधन पदाधिकारी का हस्ताक्षर
 EARTH DEVELOPERS
 Partners

Punit Kumar Ekka
 29/10/18



झारखंड सरकार
राजस्व एवं भूमि सुधार विभाग

नामांतरण शुद्धि-पत्र



CRSLP/14216835 2/16/2019

| | | | | | | | |
|--|---|--|-------------|-----------------------------|--|--|---|
| जिला का नाम | राँची | अनुमंडल नाम | सदर | अचल का नाम | अरगोडा | हल्का | हल्का-03 |
| इस्टेट का नाम | झारखण्ड | भाग | 34 | पृष्ठ संख्या वर्तमान | 43 | थाना न. | 207 |
| क्रमिक संख्या | केस न. | मौजा का नाम/ राजस्व थाना न. | थाना का नाम | स्वीकृत द्वारा और तिथि | परिवर्तन प्रकार | अभिधृत जिसमें नामांतरण संबंधित है खाता भाग न. वर्तमान पृष्ठ संख्या वर्तमान | कारोबार विस्तृत सूचना खता प्लॉट न. लगान |
| 6835 | 1462 /R27 2018 - 2019 | अरगोडा/ 207 | राँची | 15/02/2019 (अंचलाधिकारी) | By Sale Deed No. 8822 Dated 29/10/2018 | 22 11 92 | 22 117 11.78 डिसमील 80 |
| क्रेता का नाम : (ANUP TIGGA पिता-LATE NOWEL TIGGA, जति----- , पता-KADRU ARGORA RANCHI) | जमाबंदी रैयत का नाम : शुशील उराव-पिता-जुगनु उराव | विक्रेता का नाम : SUSHIL ORAON, पिता-LATE JUGNU ORAON, जति----- -----, पता-ARGORA PIPARTOLI ARGORA RANCHI | | | | | |

राजस्व कर्मचारी हल्का-03 को आवश्यक कार्यवाही एवं सूचनार्थ हस्तान्तरित।
यह एक कंप्यूटर जनित प्रति है
यह प्रपत्र केवल प्रार्थी की जानकारी के लिए है
इसका उपयोग किसी भी न्यायालय में साक्ष्य के रूप में नहीं किया जा सकता है।

Approved By: Bandana Bharti
अंचलाधिकारी अरगोडा

अधिकारी EARTH DEVELOPERS PARTNERS
* Pawan Bhalla

EARTH DEVELOPERS PARTNERS

| | | |
|------------------------------------|--------------|------------------------------|
| अरगोडा अरगोडा 207 ANUP TIGGA | | |
| खाता संख्या | खेसरा संख्या | रकबा (एकड़ में) |
| 22 | 117 | 0 एकड़ 11.78 डिसमील 0 हेक्टर |

| | | |
|------------|-------------|------------------------|
| अराजी नकदी | अराजी भावती | तफसील हिसाब लगान भावती |
|------------|-------------|------------------------|

जोत का साताना मांग मय तफसील (बकाया वो हाल) मौजूदा साल का।

| मांग बावत | सालाना | बकाया | | | | हाल (2022-2023) |
|---------------------------|--------|--------------------|-----------|-----------|--------------------------|--------------------|
| | | तीन वर्ष से ज्यादा | ३ रा वर्ष | २ रा वर्ष | १ ला वर्ष (2021-2022) | |
| माल गुजारी (नकदी) (भावती) | 80.00 | | | | 80.00 | 80.00 |
| सेस | 20.00 | | | | 20.00 | 20.00 |
| सूद | 40.00 | | | | 40.00 | 40.00 |
| मुतफरकात | 40.00 | | | | 40.00 | 40.00 |
| मीजान | 16.00 | | | | 16.00 | 16.00 |
| | 196.00 | | | | 196.00 | 196.00 |

तफसील अदायकारी

| अदायकारी बावत | सालाना | बकाया | | | | मोतालबा हाल (2022-2023) | फाजिल |
|---------------------------|--------|--------------------|-----------|-----------|--------------------------|-------------------------------|-------|
| | | तीन वर्ष से ज्यादा | ३ रा वर्ष | २ रा वर्ष | १ ला वर्ष (2021-2022) | | |
| माल गुजारी (नकदी) (भावती) | | | | | 80.00 | 80.00 | |
| सेस | | | | | 20.00 | 20.00 | |
| सूद | | | | | 40.00 | 40.00 | |
| मुतफरकात | | | | | 40.00 | 40.00 | |
| मीजान अदायकारी | | | | | 16.00 | 16.00 | |
| | | | | | 196.00 | 196.00 | |

(१) मीजान कुल (लफजो में) : Three Hundred Ninety Two Rupees

(२) नाम देहिन्दा -

(३) कुल बकाया- 392.00

तारीख अमला तहसील कुनिन्दा : 11-10-2022

खारा महात का बकाया मालगुजारी पर (शिवाय ऐरो बकायो पर जिन पर कि राटिफिकेट जारी हो) सूद नहीं लिया जाता है।



EARTH DEVELOPL
PARTNERS

EARTH DEVELOPERS
PARTNERS

यह एक कम्प्युटर जनित प्रति है।

यह प्रपत्र केवल प्रार्थी की जानकारी के लिए है।

किसी भी प्रकार की अशुद्धियों के लिए सम्बन्धित अंवलधिकारी से संपर्क करें।

दो गज की दूरी का रखो ध्यान यही है कोरोना का समाधान।