

1812

1647



Government of Jharkhand

Receipt of Online Payment of Stamp Duty

NON JUDICIAL

Receipt Number : 31c92e2e831e5222e91b

Receipt Date : 09-Jul-2022 12:16:18 pm

Receipt Amount : 100/-

Amount In Words : One Hundred Rupees Only

Token Number : 20220000082388

Office Name : SRO - Ranchi Urban3

Document Type : Development Agreement

Payee Name : Mahi Construction Prop Firm Thro Abul
Kalam Maraj (Vendee)

GRN Number : 2212069526



अनुदान नियम 21 के अन्तर्गत दण्डनीय
ने-सी एक्ट 1908 की धाराके अधीन
भारतीय स्टाम्प अधिनियम 1899 के अनुच्छेद
1 या 1 का सं. 5 के अधीन प्रकृत स्टाम्प
(स्टाम्प शुल्क से विमुक्त या स्टाम्प शुल्क
वापसित नहीं)

8

निबंधन सहायिका
बहरी क्षेत्र-2, राँचे, राँची

Raj Laxmi
9/7/22

9-7-2022

इस रसीद का उपयोग केवल एक ही दस्तावेज पर मुद्रांक शुल्क का भुगतान के प्रमाण हेतु ही किया जा सकता है। पुनः प्रिन्ट कर अथवा फोटो कॉपी आदि द्वारा इसी रसीद का दूसरे दस्तावेज पर मुद्रांक शुल्क का भुगतान के प्रमाण हेतु उपयोग भारतीय मुद्रांक अधिनियम, 1899 की धारा 62 अन्तर्गत दण्डनीय अपराध है।

प्रमाणित किया जाता है कि इस रसीद के माध्यम से
पूर्व में किसी प्रकार की सेवा नहीं ली गई है।

D. Agreement

U. Com

893568 x 20 dec

कांग्रेस दलिका पेशी के निवासे
विकास
यादव प्रतिबन्धित शरीर के
संख्या नं 105 एन-106
गरी निवासे

A
9-2

Attested



BIDYA CHA

En. No:- 2191/03

विकास कार्य एकरारनामा
(Development Agreement)

Raj Laxmi
9/7/22

यह विकास कार्य एकरारनामा आज दिनांक 09/07/ 2022 ई0 को इस प्रकार सम्पन्न होता है:-

1. लेख्यकारी का नाम :- श्रीमती राजलक्ष्मी पति श्री अजय कुमार, पिता-स्व0 बाबूलाल शर्मा, जाति- सामान्य (छोटानागपुर काश्तकारी अधिनियम 1908 से अनाच्छादित), पेशा-नौकरी, निवास स्थान गौरी शंकर नगर, नोर्थ ऑफिस पारा, थाना- डोरण्डा, जिला-रांची, राज्य - झारखण्ड, भारतीय नागरिक। PAN - ABQPL3787N, UID-XXXX XXXX 1409, MOB-9934142751 जिन्हें आगे प्रथम पक्ष/जमीन मालिक कहा जाएगा।

एवम्

2. लेख्यधारी का नाम :- मेसर्स माही कंस्ट्रक्शन प्रोपराईटरशीप फर्म, कार्यालय बरियातु रोड, थाना-सदर, जिला-रांची, झारखण्ड, द्वारा प्रोपराईटर अबुल कलाम मेराज, पिता स्व0 मोहम्मद फरीद, दादा-स्व0 मो0 अलिम, जाति- सामान्य (छोटानागपुर काश्तकारी अधिनियम 1908 से अनाच्छादित), पेशा-व्यवसाय, निवास स्थान हिल व्यू नर्सिंग होम रोड, बरियातु, थाना-बरियातु, जिला-रांची, राज्य-झारखण्ड, राष्ट्रीयता भारतीय नागरिक UID-XXXX XXXX 4455, PAN-ANYPM9122G, MOB - 9334737266

अंगुष्ठा

जमीनी

महयक्षा अनामिका

Raj Laxmi

9/7/22

MAHI CONSTRUCTIVE
Developers
Hem. Salam Narai



Attested

AYA CHANDRA JHA

Advocate

En. No:- 2191/03

Raj Laxmi

9-7-2022



अग्रज्या तर्जनी मध्यमा अनामिका कनिष्ठा

9-7-2022

क पुत्राहान/अपराध... 10.00

निकलन कार्यालय काँके श्री...


ति... पेशा... श्री...

अकर निबंधन द्वारा प्रमाणित

(सुदूरपश्चिम प्रदेश) एन... के अधीन

निकलन कार्यालय का बंदरो में से एक श्री...

के अधिकारी ने मेरे निबंधन के लिए पेश किया



गोप्य ऑफिस 4131
SIRUSI, राजी

निबंधन पदाधिकारी
गदरी क्षेत्र-3, काँके

9-7-2022

जिन्हे आगे डेवलपर/भवन निर्माता/प्रमोटर/विकासक/विकासकर्ता इत्यादि के नाम से संबोधित किया गया है जिसमें उनके कार्यालय के अधिन्यासी, नामित एवं उत्तराधिकारी इत्यादि सम्मिलित है, इसमें द्वितीय पक्ष के रूप में वर्णित है, के बीच संपादित किया जा रहा है।

3. लेख्य प्रकार :- विकास कार्य हेतु एकरारनामा।
4. अग्रिम राशि :- 11,00,000/- (ग्यारह लाख) रूपया मात्र जो कि प्रथम पक्ष द्वारा द्वितीय पक्ष को वापस नहीं किया जायेगा।
5. सम्पत्ति का विवरण :- वाके मौजा-पुन्दाग, थाना - जगन्नाथपुर, थाना नं०-228, जिला - रांची जो जिला निबंधन कार्यालय एवं अवर निबंधन कार्यालय राँची के अधीन है जिसका होल्डिंग नं०-0380004605000Z0, वार्ड नं० 37 अन्तर्गत अवस्थित है।

खाता नं०	आर०एस० प्लॉट नं०	सब प्लॉट नं०	रकबा
105	5120	5120/2	2.39 डिसमिल
106	5118	5118/2	17.61 डिसमिल
कुल			20.00 डिसमिल

कुल रकबा बीस डिसमिल

नोट :- जिसका पूर्ण विवरण प्रथम अनुसूची में अंकित है।

संदर्भ

विदित हो कि उपरोक्त वर्णित भूमि रिविजनल सर्वे खतियान में जेदुआ तेली वगैरह के नाम पर कायमी दर्ज है।

विदित हो कि शेख करीम बक्स ने उपरोक्त भूमि जेदुआ तेली वगैरह से क्रय कर प्राप्त किये थे, जिसका दस्तावेज संख्या-4278 दिनांक 30.08.1949, दस्तावेज संख्या-5829 दिनांक 03.10.1947 एवं दस्तावेज संख्या-4478 दिनांक 12.09.1941 है जो जिला अवर निबंधन कार्यालय, राँची में निबंधित है।

विदित हो कि शेख करीम बक्स के देहांत के बाद उनके संपत्ति पर उनके चार पुत्रों क्रमशः (1) शेख शैलेश (2) सफर अली (3) सफारत अंसारी (4) सफरुद्दीन एवं तीन पुत्रियों क्रमशः (1) जकीरन बीबी (2) सकीरन बीबी (3) बालो बीबी का दखल एवं कब्जा हो गया।

यह कि बाद में सभी भाईयों एवं बहनों ने अपने पिता द्वारा छोड़े गये सभी जमीन का मौखिक बंटवारा कर लिया। उक्त बंटवारे में उक्त भूमि में से शेख सफर अली, शेख सफारत अंसारी, जकीरन बीबी, सकीरन बीबी, बालो बीबी एवं अन्य को

MAHI CONSTRUCTION

Abul. Kalam Maraj
9/7/22

Raj Laxmi
9/7/22

हिस्सा में मिला। यह कि बालो बीबी अपने एक मात्र पुत्री नूरजहाँ को छोड़कर स्वर्गवास कर गई।

यह कि शेख शैलेश भी अपने पीछे तीन पुत्र क्रमशः हुसैन अंसारी, हसन अंसारी एवं हजरत अंसारी को छोड़कर स्वर्गवास कर गए। यह कि शेख सफर अली अपने पीछे अपनी पत्नी जमीला खातून एवं दो पुत्र क्रमशः मोइन अंसारी एवं मोबीन अंसारी को छोड़कर स्वर्गवास कर गए।

यह कि कशिश डेवलपर्स लिमिटेड कंपनी ने खाता सं०-106, आर० एस० प्लॉट संख्या-5118 में से 4.50 डीसमील भूमि, खाता संख्या-105, आर० एस० प्लॉट संख्या-5120 में से 3.00 डीसमील भूमि, आर० एस० प्लॉट संख्या-5121 में से 2.83 डीसमील भूमि के अलावे अन्य भूमि जो मौजा-पुन्दाग में स्थित है इसके हिस्सेदार नूरजहाँ पिता लुद्दीन से निबंधित पट्टा संख्या-5357/4615 दिनांक 06.03.2010 के द्वारा खरीदा जो अवर निबंधन कार्यालय, राँची के कार्यालय में पुस्तक संख्या-1, जिल्द संख्या-190, पृष्ठ संख्या-461 से 488 तक वर्ष 2010 में दर्ज है।

यह कि खरीदगी के पश्चात् कशिश डेवलपर्स लिमिटेड कंपनी ने नूरजहाँ से खरीदी गई भूमि का रातू अंचल में दाखिल खारिज वाद संख्या-299आर27/2010-11 के द्वारा अपने नाम से नामांतरण कराकर प्रतिवर्ष सरकार को लगान देते आ रहे हैं।

यह कि कशिश डेवलपर्स लिमिटेड कंपनी ने खाता संख्या-106, आर०एस० प्लॉट संख्या-5118 में से 10.00 डीसमील भूमि के अलावे अन्य भूमि जो मौजा-पुन्दाग में स्थित है इसके हिस्सेदार (1) हुसैन अंसारी (2) हसन अंसारी (3) हजरत अंसारी तीनों के पिता शेख शैलेश से निबंधित पट्टा संख्या-9133/7992 दिनांक 06.04.2010 के द्वारा खरीदा जो अवर निबंधन कार्यालय, रांची के कार्यालय में पुस्तक सं०-1, जिल्द संख्या-347, पृष्ठ संख्या-299 से 332 तक वर्ष 2010 में दर्ज है।

यह कि खरीदगी के पश्चात् कशिश डेवलपर्स लिमिटेड कंपनी ने हुसैन अंसारी वगैरह से खरीदी गई भूमि का रातू अंचल में दाखिल खारिज वाद संख्या-444आर27/2010-11 के द्वारा अपने नाम पर नामांतरण कराकर प्रतिवर्ष सरकार को लगान देते आ रहे हैं।

यह कि कशिश डेवलपर्स लिमिटेड कंपनी ने खाता संख्या-106, आर० एस० प्लॉट सं०-5118 में से 17 डीसमील भूमि के अलावे अन्य भूमि जो मौजा-पुन्दाग में स्थित है इसके हिस्सेदार (1) जमीला खातून पति शेख सफर अली (2) मोइन अंसारी (3) मोबीन अंसारी दोनों के पिता शेख सफर अली से निबंधित पट्टा संख्या-12310/10628 दिनांक 06.05.2010 के द्वारा खरीदा जो अवर निबंधन कार्यालय रांची के कार्यालय में पुस्तक संख्या-1, जिल्द संख्या-458, पृष्ठ संख्या-379 से 412 तक वर्ष 2010 में दर्ज है।

यह कि खरीदगी के पश्चात् कशिश डेवलपर्स लिमिटेड कंपनी ने जमीला खातून वगैरह से खरीदगी गई भूमि का रातू अंचल में दाखिल खारिज वाद

MAHI CONSTRUCTION

Mr. K. K. Development

9/7/22

Kaj Laxmi

9/7/22

संख्या-397आर27/2010-11 के द्वारा अपने नाम पर नामांतरण कराकर प्रतिवर्ष सरकार को लगान देते आ रहें है।

यह कि कशिश डेवलपर्स लिमिटेड कंपनी ने खाता संख्या-106, आर0एस0 प्लॉट संख्या-5118 में से 13.50 डिसमिल भूमि के अलावे अन्य भूमि जो मौजा-पुन्दाग में स्थित है इसके हिस्सेदार शेख सफारत अंसारी पिता स्व0 करीम बक्स से निबंधित पट्टा संख्या-5359/4617 दिनांक 06.03.2010 के द्वारा खरीदा जो अवर निबंधन कार्यालय, राँची के कार्यालय में पुस्तक संख्या-1, जिल्द संख्या-190, पृष्ठ संख्या-511 से 538 तक वर्ष 2010 में दर्ज है।

यह कि खरीदगी के पश्चात कशिश डेवलपर्स लिमिटेड कंपनी ने शेख सफारत अंसारी वगैरह से खरीदगी गई भूमि का रातू अंचल में दाखिल खारिज वाद संख्या-302आर27/2010-11 के द्वारा अपने नाम पर नामांतरण कराकर प्रतिवर्ष सरकार को लगान देते आ रहे हैं।

यह कि कशिश डेवलपर्स लिमिटेड कंपनी ने खाता संख्या-106, आर0एस0 प्लॉट संख्या-5118 में से 4.50 डीसमील भूमि, खाता सं0-105, आर0 एस0 प्लॉट सं0-5120 में से 3.00 डीसमील भूमि, आर0एस0 प्लॉट सं0-5121 में से 2.83 डीसमील भूमि के अलावे अन्य भूमि जो मौजा-पुन्दाग में स्थित है, इसके हिस्सेदार जकीरन बीबी पिता स्व0 करीम बक्स से निबंधित पट्टा संख्या-5360/4618 दिनांक 06.03.2010 के द्वारा खरीदा जो अवर निबंधन कार्यालय, राँची के कार्यालय में पुस्तक संख्या-1, जिल्द संख्या-190, पृष्ठ संख्या-539 से 564 तक वर्ष 2010 में दर्ज है।

यह कि खरीदगी के पश्चात कशिश डेवलपर्स लिमिटेड कंपनी ने नूरजहाँ से खरीदगी गई भूमि का रातू अंचल में दाखिल खारिज वाद संख्या-301आर27/2010-11 के द्वारा अपने नाम पर नामांतरण कराकर प्रतिवर्ष सरकार को लगान देते आ रहे हैं।

यह कि कशिश डेवलपर्स लिमिटेड कंपनी ने खाता संख्या-105, आर0 एस0 प्लॉट संख्या-5120 में से 9.00 डीसमील भूमि, आर0 एस0 प्लॉट संख्या-5121 में से 8.50 डीसमील भूमि के अलावे अन्य भूमि जो मौजा-पुन्दाग में स्थित है इसके हिस्सेदार शेख सराफत अंसारी पिता स्व0 करीम बक्स से निबंधित पट्टा सं0-5361/4619 दिनांक 06.03.2010 के द्वारा खरीदा जो अवर निबंधन कार्यालय, राँची के कार्यालय में पुस्तक संख्या-1, जिल्द संख्या-190, पृष्ठ संख्या-565 से 610 तक वर्ष 2010 में दर्ज है।

यह कि खरीदगी के पश्चात कशिश डेवलपर्स लिमिटेड कंपनी ने नूरजहाँ से खरीदी गई भूमि का रातू अंचल में दाखिल खारिज वाद संख्या-297आर27/2010-11 के द्वारा अपने नाम पर नामांतरण कराकर प्रतिवर्ष सरकार को लगान देते आ रहे हैं।

यह कि कशिश डेवलपर्स लिमिटेड कंपनी ने खाता संख्या-105, आर0 एस0 प्लॉट संख्या-5120 में से 18.00 डीसमील भूमि आर0 एस0 प्लॉट सं0-5121 में से 17.00 डीसमील भूमि के अलावे अन्य भूमि जो मौजा-पुन्दाग में स्थित है इसके

MAHI CONSTRUCTION

Mah. Kalyan Development

Ray Saxmi
9/7/22

हिस्सेदार जमीला खातुन पति शेख सफर अल्ली वगैरह से निबंधित पट्टा संख्या-12315/10633 दिनांक 06.05.2010 के द्वारा खरीदा जो अवर निबंधन कार्यालय, राँची के कार्यालय में पुस्तक संख्या-1, जिल्द संख्या-458, पृष्ठ संख्या-531 से 558 तक वर्ष 2010 में दर्ज है।

यह कि खरीदगी के पश्चात कशिश डेवलपर्स लिमिटेड कंपनी ने नूरजहाँ से खरीदी गई भूमि का रातू अंचल में दाखिल खारिज वाद संख्या-392आर27/2010-11 के द्वारा अपने नाम पर नामांतरण कराकर प्रतिवर्ष सरकार को लगान देते आ रहे हैं।

यह कि कशिश डेवलपर्स लिमिटेड कंपनी ने भूमि के पूर्ववर्ती मालिकों से आर0 एस0 प्लॉट सं0-5118 का कुल 54.00 डीसमील, आर0 एस0 प्लॉट सं0-5120 का कुल 36.00 डीसमील एवं आर0 एस0 प्लॉट सं0-5121 का कुल 33.99 डीसमील भूमि के साथ-साथ अन्य भूमि का खरीद किया। तत्पश्चात भूमि का विभिन्न हिस्से में प्लॉटिंग किया।

विदित हो कि कशिश डेवलपर्स लिमिटेड भारतीय कंपनी अधिनियम के अंतर्गत पंजीकृत जिसका निबंधित कार्यालय-87, ओल्ड ए0जी0कॉलोनी, कडरू, थाना-अरगोड़ा, जिला-रांची द्वारा प्रतिनिधि, प्रबंधक (भू-संपदा), श्री अरुण कुमार मिश्रा पिता श्री बद्री मिश्रा निवासी - EWS-142, हरमु हाउसिंग कॉलोनी, थाना-अरगोड़ा, जिला-रांची, राज्य-झारखण्ड, जिन्हें दिनांक 16.07.2010 के द्वारा प्राधिकृत किया गया के माध्यमसे उक्त भूमि एक निबंधित विक्रय पत्र द्वारा श्रीमती राजलक्ष्मी (लेख्यकारी) को बिक्री कर दिये जिसका बुक नं0- 1, भोल्युम नं0 XX, पेज नं0 383 से 386 दस्तावेज नं0 887/685 दिनांक 25.03.2015 ई है जो जिला अवर निबंधन कार्यालय राँची में निबंधित है।

यह भी विदित हो कि श्रीमती राजलक्ष्मी (लेख्यकारी) खरीदगी के पश्चात अपने संबंधित अंचल कार्यालय नगड़ी अंचल, राँची से दाखिल खारिज करवा लिये है जिसका दाखिल खारिज वाद नं0- 509R 27/2015-2016 जो पंजी-II के भोल्युम नं0-25, पेज नं0-.. तथा मालगुजारी लगान रसीद नं0-0634718489 वर्ष 2020-2021 तक निर्गत है तथा उक्त भूमि का दाखिल खारिज रांची नगर निगम, रांची से करवा लिये हैं जिसका होल्डिंग नं0- 03800046050020. जो वार्ड नं0-37 के अन्तर्गत पड़ता है।

यह भी विदित हो कि उक्त भूमि पर बहुमंजिला भवन निर्मित करने के लिए एक नक्शा पास करवाया गया है जिसका भवन वाद संख्या-RMC/BP/W37/2022 दिनांक 15.06.2022 है।

विदित हो कि उपरोक्त लेख्यकारी/जमीन मालिक अपनी भूमि पर शांतिपूर्वक काबिज वो दखलकार चले आ रहे हैं।

इस तरह प्रथम पक्ष उक्त भूमि के मालिक एवं स्वामी हैं एवं उसपर शांतिपूर्वक काबिज वो दखलकार चले आ रहे हैं एवम् चूंकि विकासकर्ता/द्वितीय पक्ष के अनुरोध पर जमीन मालिक ने प्रथम अनुसूची में दर्ज अपनी उपरोक्त भूमि को विकास करने

MAHI CONSTRUCTIVE

Mahesh Kumar Majhi
Developers

Raj Laxmi
9/7/22

की अनुमति दी कि विकासकर्ता उपरोक्त भूमि पर R.M.C. द्वारा नक्शा पास कराके उक्त जमीन पर बहुमंजिली आवासीय भवन बनाए।

एवम् चूंकि जमीन मालिक द्वारा अपनी उपरोक्त जमीन उन्हें विकास हेतु सौंपने के बदले विकासकर्ता ने जमीन मालिक को नव-निर्मित फ्लैट/युनिट/ऑफिसों का हिस्सा (जिस मालिकाना आवंटन के नाम से जाना जाएगा) देना स्वीकार किया। उक्त निर्मित भवन का बाकी हिस्सा विकासकर्ता के आवंटन के नाम से जाना जाएगा ताकि वे अपनी शर्तों पर अपने मनचाहे संभावित ग्राहकों का चयन करने के लिए स्वतंत्र होंगे तथा इसमें जमीन मालिक को कोई आपत्ति नहीं होगी।

अतः जमीन मालिक की प्रथम अनुसूची में दर्शायी गई, भूमि पर विकासकर्ता द्वारा नए भवन का निर्माण करने हेतु यह भूमि के विकास का करार निम्न शर्तों पर किया जा रहा है:-

परिभाषायें :- जब तक संदर्भ के विरुद्ध या विषयांतर या संदर्भ में अनपेक्षित न हो, इस एकरारनामा में व्यवहृत शब्दों एवम् सम्बोधनों का अर्थ निम्न प्रकार मान्य होगा वो समझा जायेगा।

- i. **जमीन मालिक/प्रथम पक्ष :-** का तात्पर्य श्रीमती राजलक्ष्मी पति श्री अजय कुमार, पिता-स्व० बाबूलाल शर्मा, जाति- सामान्य (छोटानागपुर काश्तकारी अधिनियम 1908 से अनाच्छादित), पेशा-नौकरी, निवास स्थान गौरी शंकर नगर, नोर्थ ऑफिस पारा, थाना- डोरण्डा, जिला-राँची, राज्य - झारखण्ड, भारतीय नागरिक।
PAN - ABQPL3787N, UID- MOB-
वो उनके वारिस वो उत्तराधिकारी से होगा।
- ii. **विकासकर्ता/द्वितीय पक्ष :-** का तात्पर्य मेसर्स माही कंस्ट्रक्शन प्रोपराईटरशीप फर्म, कार्यालय बरियातु रोड, थाना-सदर, जिला-राँची, झारखण्ड, द्वारा प्रोपराईटर अबुल कलाम मेराज जन्मतिथि-05.11.1969, पिता स्व० मोहम्मद फरीद, दादा-स्व० मो० अलीम, जाति- सामान्य (छोटानागपुर काश्तकारी अधिनियम 1908 से अनाच्छादित), पेशा-व्यवसाय, निवास स्थान हिल व्यू नर्सिंग होम रोड, बरियातु, थाना-बरियातु, जिला-राँची, राज्य-झारखण्ड, राष्ट्रीयता भारतीय नागरिक
UID-2330 2929 4455, PAN-ANYPM9122G, MOB - 9334737266
तथा उनके विधिक प्रतिनिधि एवं निष्पादक से होगा।
- iii. **भवन :-** का तात्पर्य प्रथम अनुसूची में वर्णित भूमि पर बनने वाली नई आवासीय बहुमंजिली ईमारत जिसका नाम "राजलक्ष्मी हाईट्स" होगा (तथा जो राँची नगर निगम, राँची द्वारा पारित नक्शा के अनुसार ही बनेगा।
- iv. **फ्लैट/युनिट:-** का तात्पर्य नव-निर्मित भवन के अलग-अलग भागों से होगा जो आवासीय उपयोग के लिए बनेंगे जिसका स्वतंत्र उपयोग किया जा सकता है।

MAHI CONSTRUC

Abul Kalam Meeraaj
Director in Charge
Development

Day Laxmi
9/7/22

- v. गाड़ी रखने की जगह :- का तात्पर्य नव-निर्मित आवासीय बहुमंजिली ईमारत के सतह तल्ला में गाड़ी रखने की जगह (उक्त भवन में रहने वालों एवं मालिकों के कार या स्कूटर रखने के लिए सुरक्षित जगह) से होगा।
- vi. सामूहिक सुविधा :- का तात्पर्य नव-निर्मित भवन में दी गई ऐसी सुविधाओं जो उसमें रहने वालों की सुख-सुविधा, सुरक्षा से कोरिडोर व भवन की देख-भाल के लिए निश्चित जगह सुरक्षाकर्मी का कमरा, जेनरेटर का कमरा, पम्प रूम लिफ्ट व्यवस्था आदि जिनका विस्तृत ब्यौरा चतुर्थ अनुसूची में दर्शाया गया है, से होगा।
- vii. संयुक्त खर्च:- का तात्पर्य उन खर्चों से हैं बिजली, पानी की आपूर्ति, सुरक्षा प्रहरी की तनख्वाह, सलाना कर एवम् सामूहिक होल्डिंग टैक्स आदि में आएंगे। चूंकि यह खर्च उस भवन में रहने वाली सभी परिवारों के निमित्त एवम् आवश्यक सुविधा हेतु होगा, इसलिए इसमें सभी परिवारों को अपना अनुपातिक अंश देना होगा तथा इसे सविस्तार से पंचम अनुसूची में दर्शाया गया है।
- viii. जमीन मालिक का आवंटन :- का तात्पर्य नव-निर्मित भवन जिसका नाम "राजलक्ष्मी हाईट्स" में कुल निर्मित क्षेत्र का 37.5 (सैंतीश दशमलव पांच) प्रतिशत भाग से होगा जो कि जमीन मालिक/प्रथम पक्ष का होगा जैसा कि द्वितीय अनुसूची के खण्ड-क में सविस्तार से वर्णन किया गया है।
- ix. विकासकर्ता/द्वितीय पक्ष आवंटन :- का तात्पर्य नव-निर्मित भवन जिसका नाम "राजलक्ष्मी हाईट्स" के मालिकाना आवंटन को छोड़कर बाकी बचे हिस्से अर्थात् 62.5 (बासठ दशमलव पांच) प्रतिशत भाग से होगा, द्वितीय अनुसूची के खण्ड-ख में सविस्तार वर्णन किया गया है तथा जिसे विकासकर्ता/द्वितीय पक्ष द्वारा तय की गयी कीमत पर क्रेतागण को विक्रय किया जा सकता है।
- x. बिल्ट-अप-एरिया :- का तात्पर्य प्रत्येक फ्लैट/युनिट के कारपेट एरिया, के साथ दीवार का क्षेत्र वो कॉरीडोर बालकोनी, सीढ़ी, प्रहरी कमरा, जेनरेटर कमरा, सामूहिक क्षेत्र इत्यादि का कुल क्षेत्र का आनुपातिक क्षेत्र जोड़ने के बाद जो क्षेत्रफल आयेगा उससे है।
- xi. एकवचन/बहुवचन शब्दों में विभेद होने पर :- जहाँ भी किसी शब्द का प्रयोग एकवचन में हुआ हो उसे बहुवचन में, तथा बहुवचन में प्रयुक्त शब्द का एकवचन में भी समझा जाए।

(2) यह करार आज से ही प्रभावी है।

(3) विकासकर्ता द्वारा जमीन मालिक/प्रथम पक्ष को आश्वस्त किया जा रहा है तथा घोषित किया जाता है कि :-

- i. विकासकर्ता/द्वितीय पक्ष/द्वितीय पक्ष प्रथम अनुसूची में दर्ज भूमि पर राँची नगर निगम, राँची द्वारा अनुमोदित नक्शा के अनुसार तथा इस करार की

- तृतीय अनुसूची में दिए गए विनिर्देशों के अनुसार आवासीय बहुमंजिली ईमारत का निर्माण करेंगे।
- ii. उपरोक्त भवन में खण्ड/तलों/फ्लैट/युनिट की संख्या स्वीकृत नक्शों के अनुसार होगी।
 - iii. उक्त आवासीय बहुमंजिली ईमारत को, जिसमें आवासीय, फ्लैट/युनिट, गाड़ी रखने की जगह आदि सम्मिलित हैं, को बनाने का पूरा खर्च विकासकर्ता/द्वितीय पक्ष वहन करेंगे तथा उसके लिए होनेवाले खर्च का प्रबंध उन्हें अपने स्तर से ही करना होगा इसके लिए विकासकर्ता/द्वितीय पक्ष चाहे बैंक से कर्ज लें, या विकासकर्ता/द्वितीय पक्ष अपने आवंटन के हिस्से के हस्तांतरण के एवज में इच्छुक खरीदारों से अग्रिम राशि या किस्तों की वसूली करें इसमें जमीन मालिक/प्रथम पक्षों को कोई आपत्ति नहीं होगी।
 - iv. विकासकर्ता/द्वितीय पक्ष विकास कार्यों की देख-रेख का खर्च भी स्वयं करेंगे।
 - v. उक्त भूखण्ड को डेवलपमेंट करने अर्थात् नक्शा, निर्माण कार्य इत्यादि किसी प्रकार का कार्य के लिए सारे व्यय विकासकर्ता/द्वितीय पक्ष ही कर रहे हैं। नक्शा तथा निर्माण का गुणवत्ता सम्बंधित सारी जवाबदेही भी विकासकर्ता/द्वितीय पक्ष की होगी। कार्यकुशलता तथा निर्माण हेतु उपयोग किये गये निर्माण सामग्रियों का गुणवत्ता वो उसके सही प्रयोग की सारी जवाबदेही भी विकासकर्ता/द्वितीय पक्ष की होगी। विकासकर्ता/द्वितीय पक्ष इन सारी बातों के लिए हर प्रकार से तथा सर्वदा भूखण्ड मालिक को क्षतिरहित तथा दायित्वरहित रखेंगे।
 - vi. विकासकर्ता/द्वितीय पक्ष राँची नगर निगम, राँची में उपरोक्त भवन का नक्शा जमीन मालिक/प्रथम पक्ष की सहमति से जमा करेंगे। अगर संशोधन की आवश्यकता हो तो संशोधित नक्शा भी जमीन मालिक/प्रथम पक्ष की सहमति से विकासकर्ता/द्वितीय पक्ष अपना खर्च तथा उद्यम से बनवाकर राँची नगर निगम, राँची से स्वीकृत करवायेंगे। बिना स्वीकृत नक्शा का अथवा स्वीकृत नक्शा का उल्लंघन कर विकासकर्ता/द्वितीय पक्ष संबंधित भूखण्ड पर कोई निर्माण कार्य नहीं करेंगे। निर्माण हेतु विकासकर्ता/द्वितीय पक्ष राँची नगर निगम, तथा अन्य सारे कार्यालयों द्वारा प्रचलित सारे नियमावलियों को अनुबंधों का पूर्णतः ध्यान में रखेंगे और उसका पूरा तथा सही अनुपालन करेंगे।
 - vii. विकासकर्ता/द्वितीय पक्ष आवंटन के फ्लैट/युनिट तथा कार पार्किंग की जगह की बिक्री हेतु इच्छुक खरीदारों को आमंत्रित करने के लिए विकासकर्ता/द्वितीय पक्ष दैनिक पत्रों में विज्ञापन देकर या अन्य तरीकों से प्रचार-प्रसार कर सकते हैं। इच्छुक खरीदारों के साथ अपनी शर्तों पर तथा अपने द्वारा तय किये गये कीमत पर विकासकर्ता/द्वितीय पक्ष विक्रय करायेंगे तथा इसमें जमीन मालिक/प्रथम पक्षों को कोई आपत्ति नहीं होगी।
 - viii. यह कि विकासकर्ता/द्वितीय पक्ष उक्त भूमि पर आवासीय बहुमंजिली ईमारत का निर्माण कार्य भवन निर्माण हेतु नक्शा पारित होने के बाद निबंधित एकरारनामा सह हिस्सा बंटवारा एकरारनामा (Registered Agreement cum Share Distribution Agreement) होगा तत्पश्चात् 36 (छत्तीस) महीनों के अन्दर पूरा कर देंगे, तथा कार्य को पूरा करने के लिए 06 (छह) माह का ग्रेस पीरियड भी दिया जायगा।

MAHI CONSTRUCTION

Abul Kalam Khan
Developer

Raj Laxmi
9/7/22

- ix. उक्त आवासीय बहुमंजिली ईमारत यानि कि "राजलक्ष्मी हाईट्स" के संपूर्ण रूप से बन जाने के बाद विकासकर्ता/द्वितीय पक्ष जमीन मालिक/प्रथम पक्ष को उनके हिस्से का पूर्ण से बना-बनाया तथा बिना असुविधा परिवार के साथ रहने का उपयोगी भाग, (जो मालिकाना आवंटन के नाम से द्वितीय अनुसूची के खण्ड-क में दर्ज है) पर उपयोग प्रमाण पत्र के साथ दखल दे देंगे।
- (ग) जमीन मालिक/प्रथम पक्ष भवन निर्माण के दौरान उसके कार्य एवं उसकी प्रगति का समय-समय पर निरीक्षण कर सकते हैं।
4. जमीन मालिक/प्रथम पक्ष द्वारा विकासकर्ता/द्वितीय पक्ष को आश्वस्त किया जा रहा है तथा यह घोषित किया जा रहा है कि :-
- जमीन मालिक/प्रथम पक्ष ने प्रथम अनुसूची में दर्ज भूमि पर उसके विकास के लिए विकासकर्ता/द्वितीय पक्ष को दखल कब्जा दे देंगे है और अब विकासकर्ता/द्वितीय पक्ष जमीन को उपरोक्त शर्तों पर विकास करने के लिए स्वतंत्र हैं।
 - जमीन मालिक/प्रथम पक्ष इस एकरारनामा पर हस्ताक्षर के तुरंत बाद भूखण्ड संबंधित सारे कागजात का छायाप्रति को विकासकर्ता/द्वितीय पक्ष को दे देंगे और मूल से मिलान करवायेंगे ताकि उक्त छायाप्रतियाँ भवन के नक्शे को स्वीकृति के समय राँची नगर निगम, के समक्ष पेश किया जा सके एवं लोन के लिए बैंक के समक्ष भी प्रस्तुत करेंगे।
 - विकासकर्ता/द्वितीय पक्ष जरूरत महसूस करने पर भवन के नक्शा में आवश्यक फेरबदल करेंगे जिसपर भूखण्ड के मालिक को कोई आपत्ति नहीं होगा बशर्ते राँची नगर निगम, की सहमति ले जी जाय।
 - यह कि निर्माण कार्य के दौरान बिजली या पानी या अन्य किसी भी कारण की गयी सारे खर्च का वहन विकासकर्ता/द्वितीय पक्ष शत-प्रतिशत करेंगे।
 - यह कि भूखण्ड पर निर्माण कार्य राँची नगर निगम, तथा अन्य संस्थानों कार्यालयों के दिशा-निर्देश के अनुसार होगा। यदि किसी भी विचलन या अन्य कारणों से कोई भी दण्ड लगाया जाय तो विकासकर्ता/द्वितीय पक्ष को ही दण्ड तथा उसके संबंध में सारे खर्च एवं कानूनी कारवाई करना होगा और इसमें जमीन मालिक/प्रथम पक्ष की कोई भी जवाबदेही नहीं होगी।
 - अब विकासकर्ता/द्वितीय पक्ष उक्त जमीन पर आवासीय बहुमंजिली ईमारत बनाने के लिए इंजिनियर, आर्किटेक्ट, राज मिस्त्री, कुली, रेजा, ठेकेदार, प्लंबर, बिजली मिस्त्री, मैनेजर, स्टाफ, दरबान इत्यादि अपने खर्च और अपनी शर्तों पर रख सकते हैं इसमें जमीन मालिक/प्रथम पक्ष को कोई आपत्ति नहीं होगी।
 - हरेक इच्छुक खरीददार नव-निर्मित आवासीय बहुमंजिली ईमारत में अपने हिस्से के फ्लैट/युनिट/कार पार्किंग के स्थान का उनके नाम हस्तांतरण के पश्चात् उसपर उन्हें दखल मिल जाने पर पूरे भवन के रख-रखाव एवं सुरक्षा पर होने वाले खर्च का अनुपातिक खर्च वहन करेंगे। उसी प्रकार जमीन मालिक/प्रथम पक्ष को भी अपने हिस्से के फ्लैट/युनिट आदि के रख-रखाव एवं उसपर होने वाले खर्च तथा संपूर्ण भवन के रख-रखाव एवं सुरक्षा पर होने वाले खर्च को इच्छुक खरीददारों जैसे ही अनुपातिक खर्च का वहन करेंगे।

MAHI CONSTRUCTION

Abul. Kalam Mahal
Developer,
9/7/22

Raj Laxmi
9/7/22

- viii. विकासकर्ता/द्वितीय पक्ष द्वारा इन अनुबंधों का शर्तों का सही वो पूर्ण परिपालन करने का विकास की जा रही भूमि पर विकासकर्ता/द्वितीय पक्ष के स्टॉफ वगैरह के आने-जाने, समान लाने ले जाने के लिए गाड़ियों के आने-जाने एवं प्रस्तावित आवासीय बहुमंजिली ईमारत के निर्माण के समय इच्छुक खरीददारों के आने-जाने में जमीन मालिक/प्रथम पक्ष किसी प्रकार का व्यवधान नहीं डालेंगे तथा वे विकासकर्ता/द्वितीय पक्ष को उक्त भूमि पर निर्माण कार्य करने देंगे।
- ix. उक्त सम्पत्ति जमीन मालिक/प्रथम पक्ष की अपनी सम्पत्ति है तथा उसे विकासकर्ता/द्वितीय पक्ष के साथ यह करार करने का पूरा अधिकार है।
- (5) जमीन मालिक/प्रथम पक्ष एवं विकासकर्ता/द्वितीय पक्ष दोनों सम्मिलित रूप से यह घोषणा करते हैं कि:-
- i. दोनों पक्ष एक दूसरे के विश्वासी बने रहेंगे तथा उपयुक्त विकास कार्य तथा आवासीय बहुमंजिली ईमारत का निर्माण समय पर पूरा हो इसके लिए हमेशा एक दूसरे को सहयोग देते रहेंगे।
- ii. जमीन मालिक/प्रथम पक्ष ने प्रथम अनुसूची में दर्ज अपनी भूमि से संबंधित सभी दस्तावेजों की फोटो कॉपी विकासकर्ता/द्वितीय पक्ष को दे दी है तथा वे विकासकर्ता/द्वितीय पक्ष को यह आश्वासन देते हैं कि जब भी विकासकर्ता/द्वितीय पक्ष या कोई इच्छुक खरीददार उक्त मुल दस्तावेजों को देखना चाहे उनके अनुरोध पर जमीन का मुल दस्तावेज दिखायेंगे तथा उसका छायाप्रति उपलब्ध करायेंगे।
- iii. इस एकरारनामा में जमीन मालिक/प्रथम पक्ष एवं विकासकर्ता/द्वितीय पक्ष का सही-सही पता दर्ज है तथा उस पते पर यदि कोई भी पत्र या सूचना निबंधित डाक द्वारा उन्हें भेजी जाय मोबाईल, व्हाटसअप, मेल एवं दुरभाष द्वारा तो ऐसा समझा जाएगा कि वह सूचना उन्हें प्राप्त हो गयी है।
- iv. यह कि जमीन मालिक/प्रथम पक्ष अपने हिस्से/शेयर में मिलने वाले फ्लैट/युनिट/फलटों के संबंध में केन्द्र सरकार या राज्य सरकार के द्वारा लगाये जाने वाले सभी तरह के करों (टैक्स) एवं जी0एस0टी0 का वहन स्वयं करेंगे इसके लिए द्वितीय पक्ष उत्तरदायी नहीं होगा और ना ही वहन करेंगे, चाहे वे अपने हिस्से/शेयर में मिलने वाले फ्लैट/युनिट/फलटों को स्वयं रखें या बिक्री करें।

धारा (1) विकासकर्ता/द्वितीय पक्ष के अधिकार व शक्तियाँ

- (1) जमीन मालिक/प्रथम पक्ष इसके माध्यम से उपरोक्त प्रावधानों/उद्देश्यों के आलोक में प्रकटतः यह अनुमति देते व अधिकृत करते हैं जो प्रस्तावित भवन के इस एकरारनामा के अनुरूप निर्माण पूरा होने तक अधिमान्य हैं, कि विकासकर्ता/द्वितीय पक्ष के पास संपूर्ण स्वामित्व, शक्ति और अधिकार होगा ताकि वे प्रस्तावित भवन का निर्माण करें जिसमें विभिन्न मापों एवं मानकों वाले एकाधिक फ्लैट/युनिट इकाईयों का निर्माण राँची नगर निगम, द्वारा अनुमोदित नक्शे के अनुसार अपने खर्च, उद्यम, नियंत्रण, प्रबंधन एवं जवाबदेही के अंतर्गत करें।

MAHI CONSTRUCTION

Abd. Salam Developers

9/7/22

Day Laxmi

9/7/22

- (2) जमीन मालिक/प्रथम पक्ष विकासकर्ता/द्वितीय पक्ष को अनुमति देते और अधिकृत करते हैं कि वे अपने हिस्से के पार्किंग एवं अन्य सार्वजनिक स्थानों व सुविधाओं सहित फ्लैट/युनिट के विक्रय हेतु समाचार पत्रों में विज्ञापन दें, अपने मनोवांछित इच्छुक खरीददारों के साथ अपनी शर्तों व मूल्य पर विक्रय हेतु कार्य करें तथा उसके एवज में बयाना राशि लें।
- (3) विकासकर्ता/द्वितीय पक्ष/द्वितीय पक्ष को यह अधिकार होगा कि उक्त भवन निर्माण के कार्य को सफलतापूर्वक पूर्ण करने के लिए सभी जरूरी कार्य करें एवं जरूरी कदम उठावें यथा-उन्हें यह अधिकार होगा कि वे ठेकेदार, इंजीनियर, वास्तुकार, राजमिस्त्री, कुली-रेजा, दरबान, सुरक्षा प्रहरी, सर्वेयर प्लंबर, डिजाईन, डेकोरेटर इत्यादि काम करने वालों को, स्वविवेकानुसार नियम एवं शर्तों पर काम में लगावें और नियुक्त करें, साथ ही उन्हें यह भी अधिकार होगा कि विकासकर्ता/द्वितीय पक्ष उनके द्वारा काम पर लगाए गए या नियुक्त कामगारों को जब कभी आवश्यक जान पड़े निलंबित करें या बर्खास्त या कार्यमुक्त करें।

धारा (2) विविध एवं उपवाद

- (1) भवन-निर्माण कार्य के पूरा होने पर तथा विकासकर्ता/द्वितीय पक्ष के हिस्से के हस्तांतरण विकासकर्ता/द्वितीय पक्ष के नामित/नामितों, जैसे पहले कहा जा चुका है, न कर दिया जाए विकासकर्ता/द्वितीय पक्ष के पास सिर्फ उनके क्षेत्र पर ही उनका दखल होगा, तथापि यह कि ऐसे दखल में रहते हुए भी जमीन मालिक/प्रथम पक्ष एवं विकासकर्ता/द्वितीय पक्ष को यह अधिकार होगा कि अपने-अपने क्षेत्र में एक दूसरे को अन्य किसी रोक - व्यवधान पहुंचाए बिना कार्य करने के अधिकार होंगे।
- (2) दोनों पक्षों द्वारा एक दूसरे को दी जाने वाली सूचना, दूसरे उपलब्ध साधनों के प्रति बिना कोई पूर्वाग्रह के हाथों-हाथ दिये जाने या पंजीकृत डाक एवं मोबाईल एप द्वारा भेजे जाने पर उसे तामिल हुआ माना जाएगा।
- (3) निर्माण किया जाने वाला भवन एक आधुनिक अपार्टमेंट होगा जिसमें आधुनिक सुविधाएं यथा टाईल्सयुक्त फर्श, अल्यूमिनियम की खिड़कियाँ आदि जिनका वर्णन आगे तृतीय अनुसूची में किया गया है, होगी, जिसमें सामग्रियों का प्रयोग विकासकर्ता योग्य अभियंता की सलाह मशवरे से करेंगे।
- (4) विकासकर्ता/द्वितीय पक्ष के मार्फत आए नामित या खरीददार अपने अपने ईकाई/फ्लैट/युनिट का निर्माण विकासकर्ता/द्वितीय पक्ष के माध्यम से अपने खर्च पर, विशुद्ध रूप से अपने एवं विकासकर्ता/द्वितीय पक्ष के बीच हुए करार एवं सहमति के आधार पर कराएँगे।
- (5) विकासकर्ता/द्वितीय पक्ष को दिए गए उपरोक्त सारे अधिकार एवं शक्तियाँ, इस एकरारनाम के जारी रहने तक प्रभावी होंगी।

MAHI CONSTRUCTION

H. K. Kalam Maraj
9/7/22 Developers

Kaj Lamm
9/7/22

- (6) इस एकरारनामों में वर्णित प्रत्येक वाचा (प्रतिज्ञाएँ) दूसरे के आलोक में एवं उसके मद्देनजर होंगी।
- (7) जमीन मालिक/प्रथम पक्ष और विकासकर्ता/द्वितीय पक्ष या विकासकर्ता/द्वितीय पक्ष, प्रस्तावीत भवन का निर्माण हर प्रकार से पूरा हो जाने के बाद, सार्वजनिक (संयुक्त) सुविधाओं एवं क्षेत्रों की सुरक्षा एवं उनके रख रखाव के निमित्त एक योजना बनाएँगे, तथा उस योजना के नियमों-उपनियमों के अनुसार उस भवन के फ्लैटियर से सेवा शुल्क वसुलेंगे। उक्त फ्लैट/युनिटों का निर्माण पूरा हो जाने एवं उनके मालिकों का उनका हस्तांतरण कर देने के बाद उक्त भवन के संयुक्त सुविधाओं एवं क्षेत्रों का नियंत्रण, प्रबंधन व प्रशासन, फ्लैट/युनिट मालिकों और/या उनके फ्लैटियर द्वारा उन सुविधाओं एवं क्षेत्रों के उचित रखरखाव एवं प्रबंध के निमित्त गठित की जानेवाली सोसायटी को सौंप देंगे।
- (8) अगर द्वितीय पक्ष स्वेच्छा से प्रोजेक्ट छोड़ते हैं तो उनकी नगद जमा राशि, अग्रिम राशि किसी भी परिस्थिति में नहीं लौटाया जायेगा। चूंकि द्वितीय पक्ष जमीन के कागजातों का अवलोकन कर लिए हैं तथा संतुष्ट होने के पश्चात् यह एकरारनामा कर रहे हैं।
- (9) यह कि द्वितीय पक्ष एकरारनामा में दिये गये शर्तों के अनुसार कार्य नहीं करते हैं, सही सामग्री भवन में नहीं लगाते हैं तो प्रथम पक्ष को हस्तक्षेप का अधिकार होगा।
- (10) यह कि अगर किसी भी पक्ष द्वारा एकरारनामा में वर्णित शर्तों का उल्लंघन किया जाता है तो प्रभावी पक्ष उस बात को आपसी सहमति से समाधान करेंगे नहीं तो कानूनी प्रक्रिया में जायेंगे।
- (11) यह कि प्राकृतिक आपदा को छोड़कर अन्य किसी भी कारणवश कार्य रुक जाता है तथा तय समय सीमा के अन्दर कार्य पूरा नहीं होता है तो द्वितीय पक्ष की जवाबदेही होगी। इसके लिये समय सीमा नहीं बढ़ाई जायेगी।
- (12) किसी भी प्रकार के विवाद का निपटारा किसी तीसरे व्यक्ति के उपस्थिति में भी किया जा सकता है जिसे दोनों पक्ष मानते हों।
- (13) द्वितीय पक्ष उपरोक्त बिल्डिंग का कोई भी फ्लैट किसी मुस्लिम धर्म के क्रेता को नहीं बेचेंगे न ही किराये पर देंगे।
- (14) प्रथम पक्ष एवं द्वितीय पक्ष का आधार, पैन कार्ड जिसपर दोनों पक्ष अपना हस्ताक्षर करेंगे वह इस एकरारनामा का अंग माना जायगा।

MAHI CONSTRUCTION

Abul, Kalam Developers
9/12/22

Raj Laxmi
9/17/22

धारा (3) विवादों का निपटारा

इसमें वर्णित किन्हीं या सभी पक्षों के बीच उक्त भवन में निर्माण एवं इस एकरारनामों के किसी या सभी शर्तों या उपबंधों पर मत-भिन्नता या विवाद होने या किसी प्रकार अधिकार का हनन होने या जिम्मेवारी के निर्वाह में चुकने या अनदेखी करने या लापरवाही बरते जाने की स्थिति में, किसी प्रकार के लेन-देन में विवाद होने की स्थिति में उनका निपटारा मध्यस्थ अधिनियम 1996 या उसमें समय समय पर किये जाने वाले संशोधनों/पुनर्अधिनियम के तहत होगा।

धारा (4) न्यायिक क्षेत्राधिकार

उक्त परिसर के उपर मूल क्षेत्राधिकार वाले न्यायालय अर्थात् राँची के न्यायालय को ही इस एकरारनामों से संबंधित या उससे उत्पन्न मामलों पर न्यायाधिकार होगा।

प्रथम अनुसूची

(विकसित की जाने वाली जमीन का विवरण)

मौजा-पुन्दाग, थाना - जगन्नाथपुर, थाना नं०-228, जिला - राँची जो जिला निबंधन कार्यालय एवं अवर निबंधन कार्यालय राँची के अधीन है जिसका होल्डिंग नं०-0380004605000Z0, वार्ड नं० 37 अन्तर्गत अवस्थित है।

खाता नं०	आर०एस० प्लॉट नं०	सब प्लॉट नं०	रकबा
105	5120	5120/2	2.39 डिसमिल
106	5118	5118/2	17.61 डिसमिल
कुल			20.00 डिसमिल

कुल रकबा बीस डिसमिल भूमि का विकास हेतु एकरारनामा होता है :-

चौहद्दी

- उत्तर :- प्रस्तावित रास्ता
दक्षिण :- सीमाना मुड़मा मौजा
पुरब :- सब प्लॉट नं०-5120/2 पार्ट
पश्चिम :- सब प्लॉट नं०-5118/7

MAHI CONSULTING
Developer:
Abul Kalam Memoni

Raj Saxena
9/7/22

Raj Saxena

निबंधन हेतु भूमि का सरकारी मुल्य

20.00 डिसमिल जमीन का सरकारी मूल्य 178,71,500/-	रु	178,71,500/-
--	----	--------------

द्वितीय अनुसूची

(प्रस्तावित आवासीय बहुमंजिली ईमारत "राजलक्ष्मी हाईट्स" में आवंटन)

खण्ड (क)

जमीन मालिक/प्रथम पक्ष का आवंटन

सभी तरह से पूर्ण फ्लैट/युनिट और/या फ्लोर स्पेस तथा पार्किंग स्पेस में से कुल बिल्टअप एरिया का 37.5 (सैंतीश दशमलव पांच) प्रतिशत जमीन मालिक/प्रथम पक्ष को दिया जाएगा, आवासीय बहुमंजिली ईमारत में फ्लैट/युनिट तथा पार्किंग स्पेस तथा आनुपातिक अविभाज्य भूमि का हिस्सा तथा सम्मिलित सुविधा एवं सामुहिक हिस्से का भी आनुपातिक हिस्सा निम्न प्रकार होगा दोनो पक्ष अपने-अपने हिस्से में मिले संपत्ति (फ्लैट/युनिट) को बिक्री कर सकेंगे।

क्रम संख्या	फ्लैट नं०	तल्ला	सुपर बिल्ट अप एरिया	आनुपातिक अविभाज्य भूमि
1	1A	प्रथम	1527	
2	1B	प्रथम	1300	
3	2C	द्वितीय	1486	
4	3C	तृतीय	1486	
5	4A	चतुर्थ	1527	
6	4B	चतुर्थ	1300	
			8626	

खण्ड (ख)

विकासकर्ता/द्वितीय पक्ष का आवंटन

जमीन मालिक/प्रथम पक्ष के आवंटन के बाद बचा शेष 62.5 (बासठ दशमलव पांच) प्रतिशत फ्लैट/युनिट तथा पार्किंग स्पेस तथा आनुपातिक, अविभाज्य भूमि का हिस्सा तथा सम्मिलित सुविधा एवं सामुहिक हिस्से का भी आनुपातिक भाग उपयोग के लिए

MAHI CONSTRUCTION

Handwritten signature and name: Mahi Construction

Handwritten signature and date: Mahi Construction 9/7/22

Handwritten signature: Raj Saxena

विकासकर्ता/द्वितीय पक्ष का होगा, जिसे वे इच्छुक खरीददारों को बेचने, उसका सौदा करने तथा उस मद में उसकी कीमत पाने के पूरा हकदार होंगे।

क्रम संख्या	फ्लैट नं०	तल्ला	सुपर बिल्ट अप एरिया	आनुपातिक अविभाज्य भूमि
1	1C	प्रथम	1486	
2	1D	प्रथम	1441	
3	2A	द्वितीय	1527	
4	2B	द्वितीय	1300	
5	2D	द्वितीय	1441	
6	3A	तृतीय	1527	
7	3B	तृतीय	1300	
8	3D	तृतीय	1441	
9	4C	चतुर्थ	1486	
10	4D	चतुर्थ	1441	
			14390	

तृतीय अनुसूची

नव-निर्मित आवासीय बहुमंजिली ईमारत के निमित निर्देश संयुक्त (सार्वजनिक) क्षेत्र एवं सुविधाएँ

1. बिम एवं कॉलम, खंभे, मुख्य दीवारें, बाहरी दीवारें, कॉरीडार, लॉबी, सीढ़िया, सीढ़ियों के रास्ते, स्टेयर-लॉबी/लैण्डिंग, पंपहाउस, बिजली मीटर रूम, भवन का निकास - प्रवेश द्वार एवं अन्य क्षेत्र जो संयुक्त (सार्वजनिक) उपयोग के निमित्त बनें हों।
2. संयुक्त सेवाएँ यथा नाली का निर्माण।
3. पंप मोटर, पाईप, डक्ट एवं सभी यंत्र-उपकरण जो संयुक्त उपयोग के निमित्त भवन में लगाए गए हों।
4. ग्राउण्ड फ्लोर में संयुक्त उपयोग के लिए दरबान का कमरा।
5. भूमिगत एवं छत के उपर के पी०भी०सी० टंकी।

MAHI CONSTRUCTION

Abul Kalam Developers
9/11/22

Raj Karami
9/11/22

फ्लैट/युनिट के निर्माण का विस्तृत विवरण

- i. फाउण्डेशन आर0सी0सी0 कॉलम एवं आइसोलेटेड फुटिंग
- ii. स्ट्रक्चर आर0सी0सी0 फ्रेम स्ट्रक्चर
- iii. दीवार ब्रिक्स दीवार, सीमेंट मसाला के साथ सीमेंट मोटार प्लास्टर
- iv. वॉल फिनिश अंदरूनी दीवार प्लास्टर ऑफ पेरिस के साथ एवं बाहरी दीवाल सीमेंट मोटार पर सीमेंट वाश।
- v. चौखट बुडेन/एम0एस0 फ्रेम।
- vi. दरवाजा डेकोरेटिव मुख्य द्वार मैजिक आई के साथ।
- vii. अन्य दरवाजा फ्लश डोर।
- viii. टॉयलेट दरवाजा / Aluminum Door/A.C.P. Door
- ix. खिड़की एवं रौशनदान अल्युमिनियम स्लाईडिंग
- x. फ्लोरिंग सिरेमिक टाइल्स।
- xi. टॉयलेट फ्लोरिंग नॉन - स्कीड सिरेमिक टाइल्स एवं 6 फीट की उँचाई तक रंगीन ग्लेज्ड टाइल्स।
- xii. किचन Tiles फ्लोरिंग, Granite प्लेटफर्म एवं 2 फीट उँचाई तक रंगीन ग्लेज्ड टाइल्स।
- xiii. किचन मार्बल फ्लोरिंग, मार्बल प्लेटफर्म एवं 2 फीट उँचाई तक रंगीन ग्लेज्ड टाइल्स।
- xiv. सेनिटरी स्टैंडर्ड सेनिटरी वेयर सफेद ग्लेज्ड टाइप सी0पी0 फिटिंग्स के साथ।
- xv. पानी सप्लाई डीप बोरिंग से ओवर हेड टैंक द्वारा।
- xvi. बिजली कंसील्ड वायरिंग।
- xvii. लिफ्ट मुहैया कराया जायेगा।
- xviii. केबलटीवी/ए.सी. पाईट+इन्वर्टर प्रत्येक फ्लैट में एक पॉईंट।

नोट :- विकासकर्ता अपने अभियंता/मैकेनिक के दिशानिर्देशों के अनुसार उपरोक्त कंडिका में एवं उपरोक्त सामग्री/सामग्रियों में बदलाव कर सकते हैं।

चतुर्थ अनुसूची

(सामूहिक सुविधा)

नए भवन के निम्नलिखित भाग सामूहिक सुविधा या उस भवन के हर निवासी की सुविधा के लिए रहेगा :-

1. कॉरीडार, लॉबी, सीढ़ी से उतरने या चढ़ने की जगह (लैंडिंग) लिफ्ट प्रवेश या निकास का स्थान।
2. पम्प एवं उसकी जगह, गाड़ियों एवं लोगो के आने-जाने का रास्ता (निचले तल्ले के पार्किंग का छोड़कर) अतिथियों या मुलाकातियों की सवारियों को निश्चित काल तक रखने की जगह (यदि ऐसा प्रबंध हो सका तब) स्टाफ का कमरा, लिफ्ट की जगह, सुरक्षा प्रहरी का कमरा, जेनरेटर, सबों के आने जाने का रास्ता।

MAHI CONSTRUCTION

Atul. Akh. Nigam
Developer
G.L.N.

Raj Laxmi
9/7/22

3. पानी का पम्प, सबसे उपरी छत की पानी की टंकी।
4. बिजली सप्लाइ के लिए की गई वायरिंग, मीटर, तथा अन्य सामान (व्यक्तिगत फ्लैट/युनिट में लगाए गए बिजली फिटिंग को छोड़कर) जेनरेटर तथा जेनरेटर का कमरा मुहैया कराया जाए।
5. जल निकास की नालियाँ, मलवहन प्रणाली तथा वर्षा का जल निकास के पाईप लाइन।
6. पूरी जमीन के बाहर की चाहरदिवारी, नए भवन का बाहरी दीवार (चारों तरफ) तथा मुख्य द्वार
7. नए भवन का ऐसा भाग या उसमें स्थापित ऐसे सामान जिसका सामूहिक उपयोग हो परन्तु व्यक्तिगत फ्लैट/युनिट, कार पार्किंग की जगह को छोड़कर।

पंचम अनुसूची
(संयुक्त खर्च)

1. नगरपालिका का होल्डिंग टैक्स, सरकार को दी जाने मालगुजारी इत्यादि सम्मिलित खर्च होगा।
2. भवन में रहने वाले लोग अपने-अपने हिस्से के फ्लैट/युनिट या फ्लैट/युनिट के लिए अलग-अलग बिजली का मीटर रखेंगे, एवं उसकी बिल की अदायगी स्वयं करेंगे, किन्तु भवन के सामूहिक स्थानों में लगे बिजली पर उठने वाले बिल की अदायगी सामूहिक होगी।

छठी अनुसूची

1. अभी इच्छुक खरीददार नवनिर्मित आवासीय बहुमंजिली ईमारत में प्राप्त सभी सुविधाओं तथा सतत एवं प्रकट सुविधाओं इत्यादि के समान हकदार होंगे।
2. उक्त भवन में आने जाने के सभी रास्ते भवन में रहने वाले सभी व्यक्तियों के लिए होंगे जिसका उपयोग इच्छुक खरीददारों के अलावे उनके परिवार के सदस्य, नौकर-चाकर, अतिथि, ग्राहक तथा मिलने जुलने के लिए आने जाने वालों के लिए समान रूप से रहेगा तथा किसी को यह अधिकार नहीं होगा कि सामान्य मार्ग, लॉबी, सीढ़ी, गाड़ियों के आने जाने का रास्ता इत्यादि पर किसी तरह का व्यवधान डाले या जहाँ तहाँ गंदगी फेंके।
3. समय-समय पर जब भी रंग-रोगन, लिपाई-पुताई, मरम्मत इत्यादि की आवश्यकता होगी, भवन के प्रशासक को कारीगर, मैकेनिक, बिजली, मिस्त्री, प्लंबर इत्यादि से वैसा करवाने का हक होगा तथा इसपर कोई व्यक्ति किसी तरह का व्यवधान नहीं डालेगा।

MAHI CONSTRUCTION

Abul Kalam Developers
9/7/22

Raj Laxmi
9/7/22

सातवी अनुसूची

1. यह भी विदित हो कि झारखण्ड राज्य सरकार ने संयुक्त विकास कार्य एकरारनामा के निबंधन/पंजीकरण के संबंध में अधिसूचना जारी की ताकि जमीन मालिक/प्रथम पक्ष एवं डेवलपर/विकासकर्ता में किसी भी तरह की भविष्य में होनेवाली कानुनी जटिलता से दोनों पक्षों को बचाया जा सके।
2. यह डेवलपमेन्ट एकरारनामा झारखण्ड अपार्टमेन्ट (फ्लैट/युनिट) स्वामित्व अधिनियम 2011 के धारा 5 (1) के प्रावधान के तहत प्रथम पक्ष/जमीन मालिक/प्रथम पक्ष एवं डेवलपर/विकासकर्ता/द्वितीय पक्ष के बीच निष्पादित किया जा रहा है एवं दोनों पक्ष इस एकरारनामा के प्रावधान को मानने के लिये बाध्य हैं एवं विवाद का निपटारा रांची व्यवहार न्यायालय के अन्तर्गत होगा।
3. यह भी विदित हो कि प्रथम पक्ष/जमीन मालिक/प्रथम पक्ष एवं डेवलपर/विकासकर्ता/द्वितीय पक्ष के बीच इस बात के लिए सहमति बनी है कि इस विकासकार्य एकरारनामा के निबंधन के पश्चात झारखण्ड अपार्टमेंट (फ्लैट/युनिट) स्वामित्व अधिनियम 2011 के उप धारा 2 धारा 5 के तहत दोनों पक्ष अपने-अपने आवंटित फ्लैट/युनिट को बिक्रय एकरारनामा, बिक्रय आदि करने के लिए स्वतंत्र हैं इस डेवलपमेन्ट एकरारनामा के तहत प्रथम पक्ष/जमीन मालिक/प्रथम पक्ष द्वितीय अनुसूची के खण्ड-क के अनुसार बिक्री के लिए स्वतंत्र हैं एवं डेवलपर/विकासकर्ता/द्वितीय पक्ष द्वितीय अनुसूची के खण्ड-ख के अनुसार बिक्री के लिये स्वतंत्र हैं प्रथम पक्ष एवं द्वितीय पक्ष इस संबंध में एक दूसरे पर किसी भी प्रकार की कोई आपत्ति नहीं करेंगे।

नोट

प्रमाणित किया जाता है कि उपर्युक्त विवरणी की जमीन खतियान के अनुसार सरकारी जमीन नहीं है, ना ही सरकार के द्वारा अधिग्रहण सैनिक या असैनिक कार्यों के लिए किया गया है, जमीन भूदान की नहीं है, जमीन वन सीमा से बाहर है तथा बी.सी.सी.एल. या ई.सी.सी.एल. की जमीन नहीं है, भूमि घोटाला, चारा घोटाला आदि से संबंधित नहीं है।

यह भी प्रमाणित किया जाता है कि उक्त विवरणी की जमीन आदिवासी खाते की नहीं है, ना ही आदिवासी से संबंधित है, जमीन सिलिंग से मुक्त है, जमीन मठ, मंदिर, गिरजा या मस्जिद की नहीं है ना ही सरना, मसना, हड़गड़ी, पहनई की जमीन है।

यह कि उपरोक्त भूमि कैसरे-हिन्द, गैर-मजरूआ आम, गैर-मजरूआ खास, जंगल-झाड़ी की जमीन नहीं है।

MAHI CONSTRUCTION

Abul Kalam
Developers
9/7/22

Raj Laxmi
9/7/22

यह भी प्रमाणित किया जाता है कि जमीन मालिक/प्रथम पक्ष एवं विकासकर्ता सी0एन0टी0 एक्ट की धारा - 46 बी0(6) के प्रयोजन हेतु अधिसूचित अनुसूचित जाति, अनुसूचित जनजाति एवं पिछड़ा वर्ग के सदस्य नहीं है।

सभी प्रस्तुत तथ्य एवं दस्तावेज जो निबंधनार्थ उपस्थापित किये गए हैं स्वेच्छा से किये गए हैं, एवं सही है गलत होने पर समस्त जवाबदेही निबंधनार्थ आए पक्षकारों की होगी।

अतः जमीन मालिक/प्रथम पक्ष एवं विकासकर्ता/द्वितीय पक्ष सोच समझ बुझकर बिना किसी के बहकावे या दबाव में अपने लाभ का विचार करते हुए विकास कार्य एकरारनामा लिखवाकर, पढ वो पढवाकर अपने हस्ताक्षर से दो गवाहों के समक्ष सम्पन्न कर आज की तिथि में निबंधित कराते हैं कि समय पर काम आये वो प्रमाण रहे।

गवाह :-

1. Sanjay Kumar Soni
S/o Late Shiv Lal Shaw
R/o Near Antu chowk
Morabadi Ranchi

जमीन मालिक/प्रथम पक्ष

Raj Laxmi
9/7/22

2. Ajay Kumar
S/o Late Bishwanath Singh
G.S. Nagar Doanda
Ranchi.

MAHI CONSTRUCTION






Abul. Kalam Nawaz
Developers
9/7/22

				
अंगुष्ठ	तर्जनी	मध्यमा	अनामिका	कनिष्ठा

Ref. E.No-2191/03
Brijendra Chandra Jha

टंकक - ए०क० साहु

प्रमाणित किया जाता है कि प्रत्येक व्यक्ति निम्नका छायाचित्र दस्तावेज में लगा है क बायें हाथ के पंखों उंगलियों के निशान भरें द्वारा भरें सामने लिये गये है।

अंगूठ	तर्जनी	मध्यमा	अनामिका	कनिष्ठा
				

En. No:- 2191/03
Advocate
CHANDRA JHA



Abul Kalam
Developer
9/17/22
MAHI CONSTRUCTION
विकासकर्ता/होदीय एष

	टाइं वीरसा मुडां		(डिसमील) ()	तेली					
4831	टाइं भोला तेली वगैरह टाइं वीरुआ तेली	टाइं दो 1	0 (एकड़) 36 (डिसमील) ()	बकबजे वीठुआ तेली		0	0	0	कायमी
4832	टाइं जोठुआ तेली परती नाला	टाइं दो 1	0 (एकड़) 34 (डिसमील) ()	बकबजे वीठुआ तेली		0	0	0	कायमी
4900	टाइं बान्ह उरावं टाइं शोहराइ कुरमी	दोन दो 6	1 (एकड़) 20 (डिसमील) ()	बकबजे भोला तेली वो जगु तेली		0	0	0	कायमी
4933	दोन वकाशत भादवा पाहन दोन वकाशत भेदवा पाहन	दोन दो 6	0 (एकड़) 82 (डिसमील) ()	बकबजे जेठुआ तेली		0	0	0	कायमी
5010	टाइं जेराम कुरमी दोन पती लोहार	दोन तीन 9	0 (एकड़) 44 (डिसमील) ()	बकबजे जेठुआ तेली		0	0	0	कायमी
5013	पक जेराम कुरमी वगैरह दोन पती लोहार	परती कदीम 1	0 (एकड़) 7 (डिसमील) ()	बकबजे जेठुआ तेली		0	0	0	कायमी
5015	पक दीन कुरमी दोन जीपती लोहार	दोन तीन 3	0 (एकड़) 35 (डिसमील) ()	बकबजे जेठुआ तेली		0	0	0	कायमी
5116	दोन नीज दोन भोला तेली	टाइं दो 1	0 (एकड़) 20 (डिसमील) ()	बकबजे जेठुआ तेली		0	0	0	कायमी
5117	टाइं जेठुआ तेली शीवानामुडमा	दोन तीन 3	0 (एकड़) 59 (डिसमील) ()	बकबजे भोला तेली वो जगु तेली		0	0	0	कायमी
5118	दोन नीज शीवरा मुडमा	दोन दो 6	0 (एकड़) 54 (डिसमील) ()	बकबजे जेठुआ तेली		0	0	0	कायमी
5119	दोन नीज दोन नीज	दोन तीन 3	0 (एकड़) 31 (डिसमील) ()	बकबजे जेठुआ तेली		0	0	0	कायमी
खाता मे कुल प्लोट संख्या		65	खाता का कुल मिजान	26 (एकड़) 14 (डिसमील) ()	खाता का कुल	0 0 0			

यह एक कंप्यूटर जनित प्रति है

यह प्रपत्र केवल प्रार्थी की जानकारी के लिए है

किसी भी प्रकार की अशुद्धियों के लिए सम्बन्धित अंचलाधिकारी से संपर्क करें।

प्लाट का नक्शा देखने के लिए प्लाट नंबर क्लिक करें।

ऑनलाइन जांच
7/9/22

7/9/2022
12:24:18
PM



झारखंड सरकार
राजस्व एवं भूमि सुधार विभाग

July 9, 2022

पंजी II प्रति

भाग वर्तमान	31	पृष्ठ संख्या	213										
जिला का नाम	राँची	अनुमंडल नाम	सदर	अंचल का नाम	नगड़ी	हलका का नाम	हल्का-09	इस्टेट का नाम	झारखण्ड				
मोजा का नाम	पुदाग	होलिडिंग संख्या	105	तौजी संख्या	0	थाना नम्बर	228	खाता का प्रकार	---				
राजलक्ष्मी, पति-अजय कुमार, जाति-----													
खाता नम्बर	प्लोट संख्या	रकबा		परिवर्तन के लिए प्राधिकार						लगान	सेस		
105	5120	0 ऐ 7.06 डि 0 हे		दा10 खा0 वाद स0 509 आर 27/15-16 के अनुसार दर्ज 383/20 सेआया डीड नं 685 दि 25/3/15						7	10.15		
105	5121	0 ऐ 5.33 डि 0 हे											
106	5118	0 ऐ 17.61 डि 0 हे											
106	5118	0 ऐ 0 डि 0 हे											
	कुल परिमाण	0 ऐ 30 डि 0 हे											
तारीख	प्राप्ति पत्र संख्या	साल से	साल तक	लागत बकाया	लागत चालू साल	रोड सेस बकाया	रोड सेस चालू साल	शिक्षा सेस बकाया	शिक्षा सेस चालू साल	स्वास्थ्य सेस बकाया	स्वास्थ्य सेस चालू साल	कृषि सेस बकाया	कृषि सेस चालू साल
03-08-2017	1488987001	2015-2016	2016-2017	7	7	1.75	1.75	3.5	3.5	3.5	3.5	1.4	1.4
12-19-2019	0913087080	2017-2018	2019-2020	14	7	3.5	1.75	7	3.5	7	3.5	2.8	1.4
12-03-2020	0634718489	2020-2021	2020-2021	0	7	0	1.75	0	3.5	0	3.5	0	1.4
07-09-2022	0452075763	2021-2022	2022-2023	7	7	1.75	1.75	3.5	3.5	3.5	3.5	1.4	1.4

List Of Mutation Cases on the above transaction in Register-II

Mutation Cases Not Found !!

List Of Case Status Details

ऑनलाईन जाँच
महेश कुमार

नवशा रेजि



यह एक कम्प्यूटर जनित प्रति

यह प्रपत्र केवल प्रार्थी की जानकारी के लिए है


किसी भी प्रकार की अशुद्धियों के लिए सम्बन्धित अंचलाधिकारी से संपर्क करे
प्लॉट का नक्शा देखने के लिए प्लॉट नंबर क्लिक करे।

MAHI CONSTRUCTION


Mahesh Kumar Maroj
Developers

KHATHIAN

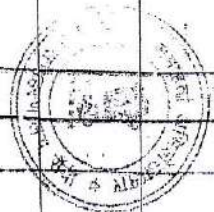
Continuous
Name of Village
7212



Number of Khats
2



1	2	3	4	5	6	7	8	9	10	11	12	13	14	15	16
	1st part of 1st part	2nd part of 1st part													
	1st part of 2nd part	2nd part of 2nd part													
	1st part of 3rd part	2nd part of 3rd part													
	1st part of 4th part	2nd part of 4th part													
	1st part of 5th part	2nd part of 5th part													
	1st part of 6th part	2nd part of 6th part													
	1st part of 7th part	2nd part of 7th part													
	1st part of 8th part	2nd part of 8th part													
	1st part of 9th part	2nd part of 9th part													
	1st part of 10th part	2nd part of 10th part													
	1st part of 11th part	2nd part of 11th part													
	1st part of 12th part	2nd part of 12th part													
	1st part of 13th part	2nd part of 13th part													
	1st part of 14th part	2nd part of 14th part													
	1st part of 15th part	2nd part of 15th part													
	1st part of 16th part	2nd part of 16th part													
	1st part of 17th part	2nd part of 17th part													
	1st part of 18th part	2nd part of 18th part													
	1st part of 19th part	2nd part of 19th part													
	1st part of 20th part	2nd part of 20th part													



RESERVED TO THE GOVERNMENT

1. Name of Khata
2. Name of Khata
3. Name of Khata
4. Name of Khata
5. Name of Khata
6. Name of Khata
7. Name of Khata
8. Name of Khata
9. Name of Khata
10. Name of Khata
11. Name of Khata
12. Name of Khata
13. Name of Khata
14. Name of Khata
15. Name of Khata
16. Name of Khata
17. Name of Khata
18. Name of Khata
19. Name of Khata
20. Name of Khata

1. Name of Khata
2. Name of Khata
3. Name of Khata
4. Name of Khata
5. Name of Khata
6. Name of Khata
7. Name of Khata
8. Name of Khata
9. Name of Khata
10. Name of Khata
11. Name of Khata
12. Name of Khata
13. Name of Khata
14. Name of Khata
15. Name of Khata
16. Name of Khata
17. Name of Khata
18. Name of Khata
19. Name of Khata
20. Name of Khata

Day 20/10/19

28/10/19

27/10/19

Correction Slip Showing Mutation in Respect of Tenancies in Estates Vested in Govt.

State- Jharkhand

Halka No. IX

Anchal- Nagri

Subdivision--Ranchi Sadar

Dist - Ranchi

Sl No.	Mutation case No. in Register	Village	Thana and Thana No.	No. Tenancy to which the Mutation Relates	Authority Sanctioning Mutation with date of order	Whether Mutation Due to sale, Gift Exchange Partition or succession	Full Details of Exchange Effectee by Mutation	Date of Correction of the Halka Register by K/C	Remark														
1	509 R 27/ 15-16	पुन्दाग	शाना - नगरनाथपुर, नंबर - 228	<table border="1"> <tr> <td>खाना</td> <td>5120</td> <td>7.06 बी०</td> <td rowspan="3">30.00 रुपय अर्थात् सस</td> <td rowspan="3">द्वारा अधिकारी नाडी, राँची।</td> <td rowspan="3">दिनांक - 12.06.2015</td> <td rowspan="3">निवृत्त पदा संख्या - 685</td> <td rowspan="3">दिनांक - 25.03.2015</td> <td rowspan="3">9</td> <td rowspan="3">10</td> </tr> <tr> <td>खाना</td> <td>5121</td> <td>5.33 बी०</td> </tr> <tr> <td>खाना</td> <td>5118</td> <td>17.61 बी०</td> </tr> </table>	खाना	5120	7.06 बी०	30.00 रुपय अर्थात् सस	द्वारा अधिकारी नाडी, राँची।	दिनांक - 12.06.2015	निवृत्त पदा संख्या - 685	दिनांक - 25.03.2015	9	10	खाना	5121	5.33 बी०	खाना	5118	17.61 बी०	पूर्व पंजी II रैयत : - कशिश डेवलपर्स लि० द्वारा- सुनील चौधरी, पे० वीरमद चौधरी।	9	10
खाना	5120	7.06 बी०	30.00 रुपय अर्थात् सस	द्वारा अधिकारी नाडी, राँची।	दिनांक - 12.06.2015	निवृत्त पदा संख्या - 685	दिनांक - 25.03.2015								9	10							
खाना	5121	5.33 बी०																					
खाना	5118	17.61 बी०																					
							<p>क्रेता -श्रीमती राजलक्ष्मी, पति- अजय कुमार, सा०-गौरी शंकर नगर, नॉर्थ आफिस पारा डोरण्डा, थाना- डोरण्डा, जिला- राँची, झारखण्ड।</p> <p>के नाम से कॉलम 5 में वर्णित भूमि पंजी - II के जिल्द संख्या - XX पृष्ठ संख्या - 383, 385 एव पृष्ठ सं०-386 का जमाबंदी रैयत से खारिज कर नामान्तरण स्वीकृत किया जाता है।</p>	XX/383, 385 एवं 386	लगान 30.00 रुपय अर्थात् सस।														

MAHAT CONSTRUCTION
 Forwared to the Karamchhari Halka No - IX For Information and Necessary Action
 Forwared to Mr./Smt. -Mrs- Raj Laxmi, Father/Husband- Ajay Kumar , VIII- Gouri Sankar Nagar, North Office Para, Doranda, Dist- Ranchi Sate- Jharkhand for Information.

Mr. Kalam Naraj
 Developers



V

नगड़ी | पुन्दाग | 228 | राजलक्ष्मी

खाता संख्या	खेसरा संख्या	रकबा (एकड़ में)
105,106	5118,5120,5121	0 एकड़ 30 डिसमील 0 हेक्टर

अराजी नकदी	अराजी भावली	तफसील हिसाब लगान भावली
------------	-------------	------------------------

जोत का सालाना मांग मय तफसील (बकाया वो हाल) मौजूदा साल का।

मांग बावत	सालाना	बकाया			हाल (2020-2021)
		तीन वर्ष से ज्यादा	३ रा वर्ष	२ रा वर्ष	
माल गुजारी	(नकदी) 7.00				7.00
सेस	(भावली) 1.75				1.75
सूद	3.50				3.50
मुतफरकात	3.50				3.50
मीजान	4.40				1.40
	17.15				17.15

अदायकारी बावत	सालाना	बकाया			मीतालबा हाल (2020-2021)	फाजिल
		तीन वर्ष से ज्यादा	३ रा वर्ष	२ रा वर्ष		
माल गुजारी	(नकदी) 7.00				7.00	
सेस	(भावली) 1.75				1.75	
सूद	3.50				3.50	
मुतफरकात	3.50				3.50	
मीजान अदायकारी	1.40				1.40	
	17.15				17.15	

(१) मीजान कुल (लफजो में): Seventeen Rupees and Fifteen Paise

(२) नाम देहिन्दा -

(३) कुल बकाया- 17.15

तारीख अमला तहसील कुनिन्दा : 03-12-2020

खास महाल का बकाया मालगुजारी पर (सिवाय ऐसे बकायों पर जिन पर कि सर्टिफिकेट जारी हो) सूद नहीं लिया जाता है।



MAHI CONSTRUCTION

Abul Kalam Maval
Developers

यह एक कम्प्यूटर जनित प्रति है।

यह प्रपत्र केवल प्रार्थी की जानकारी के लिए है।

किसी भी प्रकार की अशुद्धियों के लिए सम्बन्धित अंचलाधिकारी से संपर्क करें।

दो गज की दूरी का रखो ध्यान यही है कोरोना का समाधान।

Raj Laxmi



Ranchi Municipal Corporation, Ranchi

Notice of property tax customized under section 152(3) of Jharkhand Municipal Act-2011

Memo No. : SAM/038/0070/18/19

Date : 02-05-2018

Effective: First Quarter 2016-2017

Mr/Mrs/Ms: RAJLAXMI W/O AJAY KUMAR

Address: NEAR SAIL CITY HANUMAN NAGAR ROAD NO 7 NEW PUNDAG

You are hereby informed that your New Holding Number - 0380004605000Z0 in Ward No - 43 , New Ward No - 37 has been done, on the basis of your self-assessment declaration form, the annual rental price has been fixed at Rs 0.00/- based on your self assessment declaration.

Accordingly the tax per quarter will be as follows.

Self assessment tax notice		
SL. No.	Particulars	Amount (in Rs.)
1.	House Tax	455.18
2.	Water Tax	0.00
3.	Latrine Tax	0.00
4.	Additional Tax	0.00
5.	Education Cess	0.00
6.	Health Cess	0.00
Total Amount (per quarter)		455.18



[Signature box]

To be signed by the Applicant

Note:-

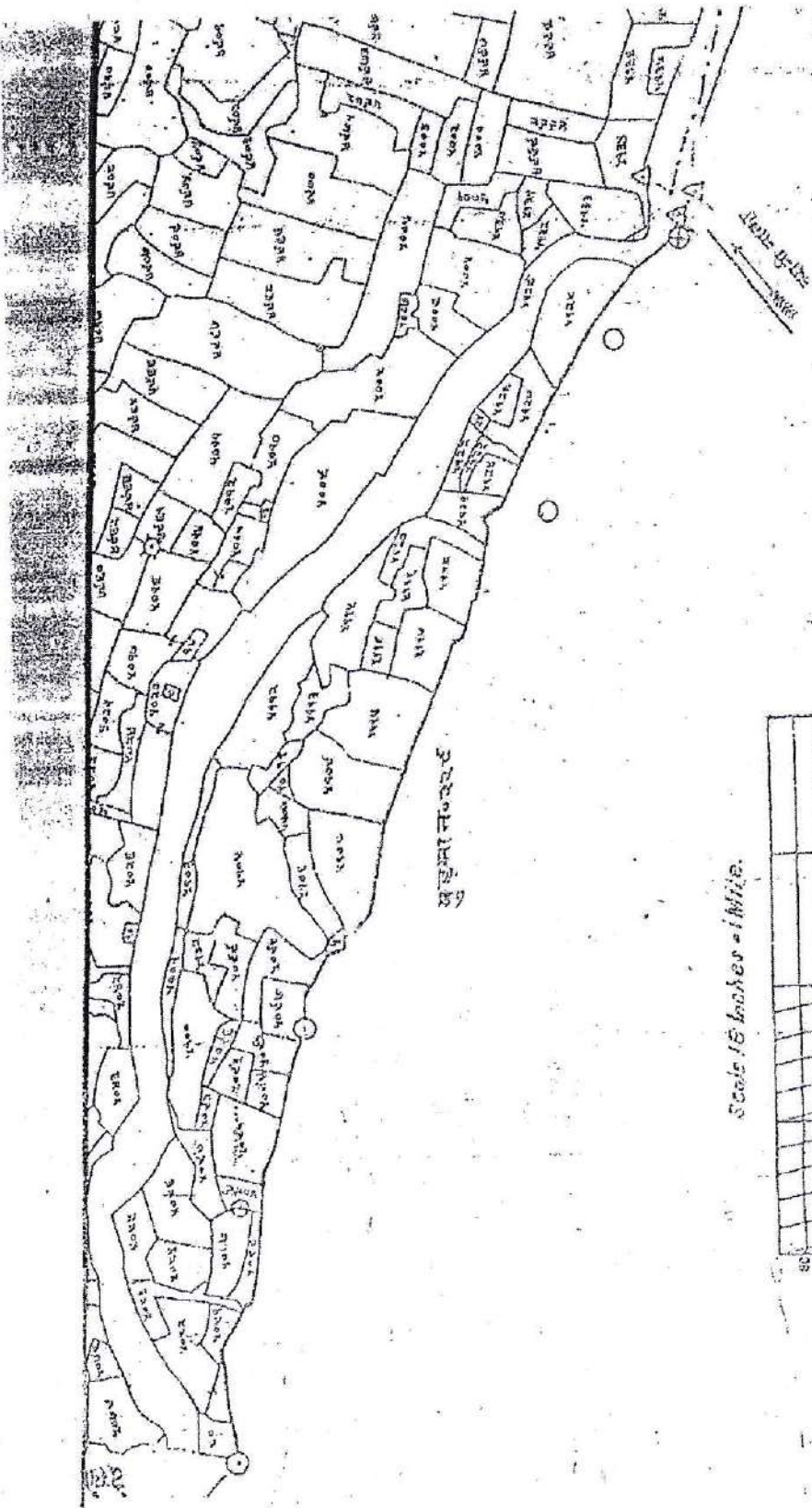
1. The tax assessment list is displayed on the website of Ranchi Municipal Corporation : For Details Please Visit : udhd.jharkhand.gov.in
OR Call us at 1800 8904115 or 0651-3500700
2. In the light of manual 11.4, additional house tax will be levied which will be 50% of the property tax due to lack of arrangement of rainwater harvesting.
It is advised to inform the corporation by installing rainwater conservation structure and get relief from additional house tax.
3. Property tax will be paid quartely in each financial year.
4. If the entire hourly tax for a year is paid before 30 June of the financial year, a rebate of 5% will be given to the taxpayer.
5. Simple Interest will be payable at the rate of 1% per month if any payable are not not paid within or before the specified time period (every quarter).
6. This tax assessment is being done on the basis of your self-determination and declaration made, this self-assessment-cum-declaration can be conducted by the local corporation in due course of time and if the facts are found to be incorrect, the penalty prescribed in accordance with manual Con dica 13.2 (Fine) and difference amount will be payable.
7. The property is collected by Ranchi Municipal Corporation does not confer any legal status on these buildings and / or its owners / occupiers Confers any legal right to.
8. If the last digit of your new holding number is 5/6/7/8, then it will be considered under the category of specific structures.

NOTE: This is a computer generated receipt. This receipt does not require physical signature.

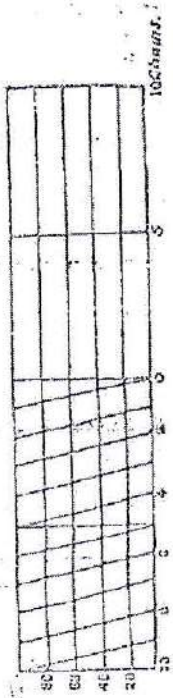


MAHI CONSTRUCTION

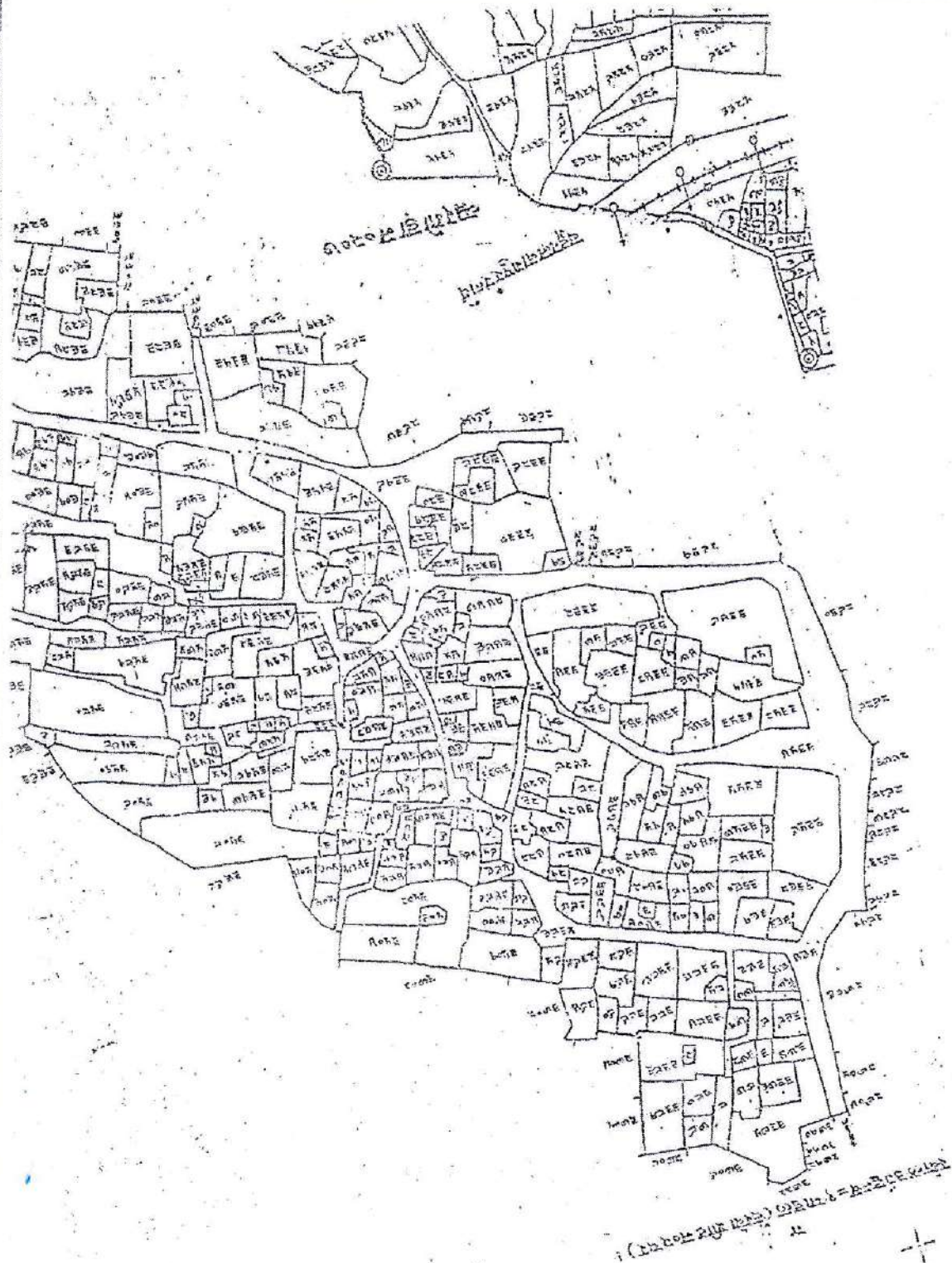
Abul Kalam Masud
Developers

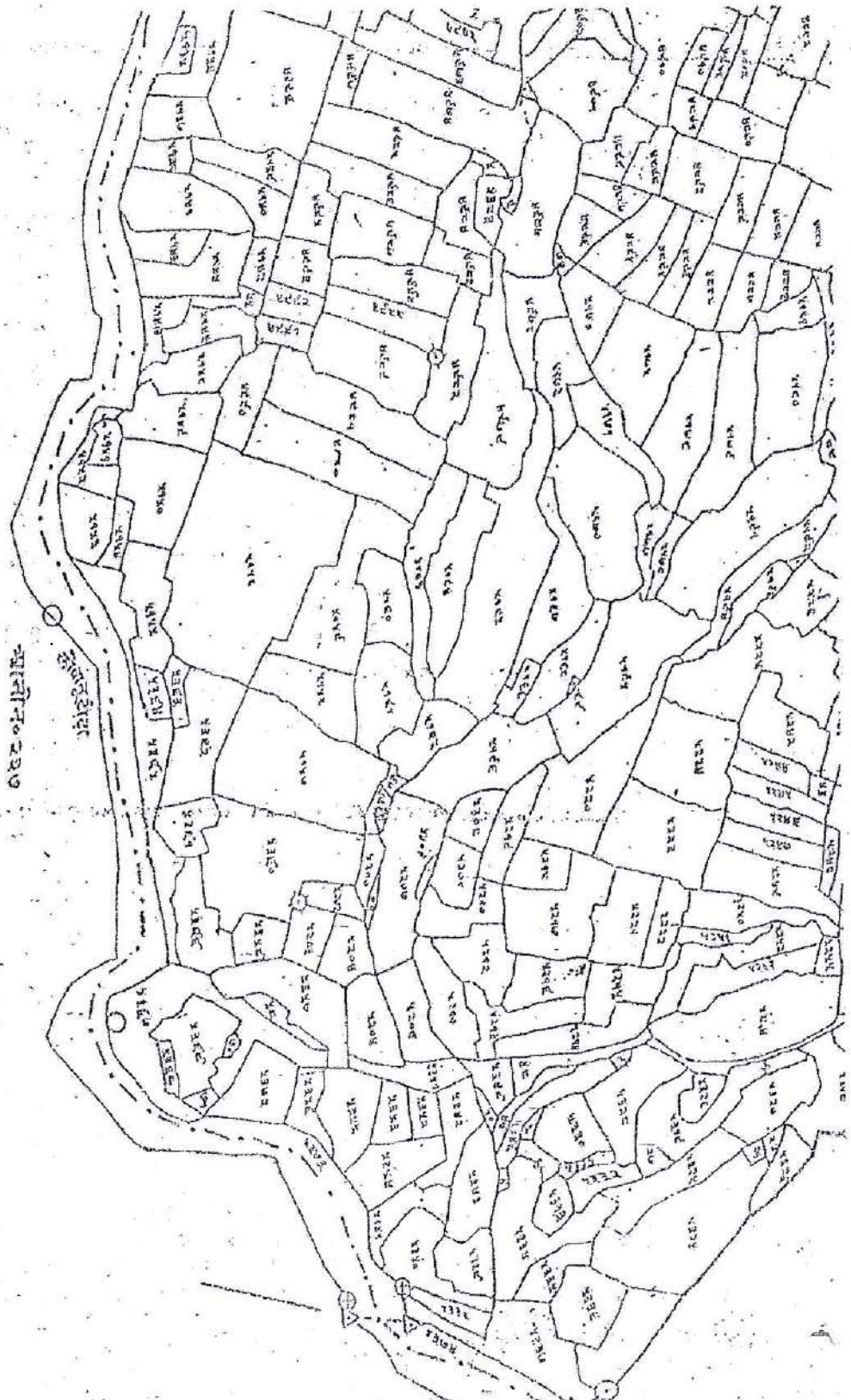


Scale 1/8 inches = 1 Mile.



MAHI CONSTRUCTION
Ash. Kishan Navoi
 Developers







Document Registration Summary 1

Date :-09-Jul-2022

- Government/Market Value: ₹17871500/-
- Transaction Amount: ₹17871500 /-
- Paid Stamp Duty: ₹100 /-

On Date 09-07-2022 Presented at SRO - Ranchi Urban3

Signature of Presenter *Raj Laxmi*

SRO - Ranchi Urban3

Receipt : 675451

Receipt Date : 09-07-2022

Presenter Name: - *Raj Laxmi*

PR ₹2
SP ₹1020
LL ₹5
A1 ₹446788
Stamp Duty ₹100

Total

₹447915

Payment Head	Amount To Be paid	Paid Amount	Balance Amount	Payment Mode	Payer Name	Reference No.	Payment Amount
Stamp Duty	4	100	-96	GRAS	MahiConstructionPropFirmThroAbulKalamMaraj	• GRN Number : 2212069526 • DEPT Transaction Id : 31c92e2e831e5222e91b • Transaction Type :	100
PR	2	2	0	GRAS	MahiConstructionPropFirmThroAbulKalamMaraj	• GRN Number : 2212069657 • DEPT Transaction Id : ba5caaa9e7ce1b0d6d1b • Transaction Type :	2
SP	1020	1020	0	GRAS	MahiConstructionPropFirmThroAbulKalamMaraj	• GRN Number : 2212069657 • DEPT Transaction Id : ba5caaa9e7ce1b0d6d1b • Transaction Type :	1020
A1	446788	446788	0	GRAS	MahiConstructionPropFirmThroAbulKalamMaraj	• GRN Number : 2212069657 • DEPT Transaction Id : ba5caaa9e7ce1b0d6d1b • Transaction Type :	446788
LL	5	5	0	GRAS	MahiConstructionPropFirmThroAbulKalamMaraj	• GRN Number : 2212069657 • DEPT Transaction Id : ba5caaa9e7ce1b0d6d1b • Transaction Type :	5
Sub Total	447819	447915	-96				

Article : Development Agreement Number of Pages : 68

Signature of Operator

Signature of Head Clerk

Signature of Registering Officer



OFFICE OF THE SUB REGISTRAR
Office Name :- SRO - Ranchi Urban3
District Name :- Ranchi
State Name :- Jharkhand

Deed Endorsement

Token No :- 20220000082388

Deed Type	Development Agreement
Number of Pages	68
Fee Details	Stamp Duty :- Rs. 4, PR :- Rs. 2, SP :- Rs. 1020, A1 :- Rs. 446788, LL :- Rs. 5,
Property No.	1
Valuation Details	Value :- Rs.2135628/- ,Transaction Amount :- Rs.17871500/-
Property Details	District :- Ranchi , Tehsil :- Nagri , Village Name :- Pundag Location :- Other Road, Pundag Word No 37 Property Boundaries :- East: , West: , South: , North: Khata Number - 105Plot Number - 5120Holding Number - 0380004605000Z0Volume Number - 31Page Number - 213 Area Of Land :- 2.39 Decimal
Property No.	2
Valuation Details	Value :- Rs.15735732/- ,Transaction Amount :- Rs.0/-
Property Details	District :- Ranchi , Tehsil :- Nagri , Village Name :- Pundag Location :- Other Road, Pundag Word No 37 Property Boundaries :- East: , West: , South: , North: Khata Number - 106Plot Number - 5118Volume Number - 31Page Number - 213Holding Number - 0380004605000Z0 Area Of Land :- 17.61 Decimal

Sh./Smt.Raj Laxmi s/o/d/o/w/o Late Babulal Sharma has presented the document for registration in this office today dated :- 09-Jul-2022 Day :- Saturday Time :- 13:58:01 PM





Raj



Laxmi(Individual)

Party Name	Document Type	Document Number
Raj Laxmi	PAN/UID	445347461409

Sr.NO	Party Name and Address	Is e-KYC Verified?	e-KYC Details	Power Of Attorney	Party Type	Party_Photo	Finger Print	Signature
1	Raj Laxmi Address1 - Gauri Shankar Nagar, North Office Para, Thana- Doranda, Dist.- Ranchi, Address2 - ... , Jharkhand PAN No.: ,Permission	Yes	Raj Laxmi Address:- HOUSE.NO.1396, , GAURI SHANKAR NAGAR, DORANDA, Doranda, , Ranchi, 834002, , Jharkhand, India		EXECUTANTS Age:58			

Sr.NO	Party Name and Address	Is e-KYC Verified?	e-KYC Details	Power Of Attorney	Party Type	Party_Photo	Finger Print	Signature
2	Mahi Construction Prop Firm Thro Abul Kalam Maraj Address1 - Hill View Nursing Home Road, Bariatu, Thana-Bariatu, Dist.-Ranchi, Address2 - , , , Jharkhand PAN No.: Permission Case No.-	Yes	Abul Kalam Maraj Address:- , , Bariatu Hill View Nursing Home Road, Bariatu, Bariatu, , Ranchi, 834009, , Jharkhand, India		CLAIMANT Age:42			MAHI CONSTRUCTION Developers <i>Abul Kalam Maraj</i>

Identification:

Sr.NO	Party Name and Address	Photo	FingerPrint	Signature
1	Sanjay Kumar Soni S/o-D/o Late Shiv Lal Saw Address1 - Near Antu Chowk Lakhraj Gali morabadi, Ranchi, Address2 - , , , Jharkhand PAN No.:			<i>Sanjay Kumar Soni</i>

Witness:

I/We individually/Collectively recognize the Seller(S) and Buyer(s)

Sr.NO	Party Name and Address	Photo	Thumb	Signature
1	Sanjay Kumar Soni Address1 - Near Antu Chowk Lakhraj Gali morabadi, Ranchi, Address2 - , , , Jharkhand			

Signature of Operator

[Signature]

Seal and Signature of Registering Officer

[Signature]

Above signature & thumb Impression are affixed in my presence.

Above mentioned, (**Raj Laxmi**), has/have admitted the execution before me. He/ She/They has / have been identified by (**Sanjay Kumar Soni**) Son/Daughter/Wife of (**Late Shiv Lal Saw**) resident of (**Near Antu Chowk Lakhraj Gali morabadi, Ranchi**) and by occupation (**Business**).



Signature of Registering Officer

[Signature]

Seal and Signature of Registering Officer

Date:- 09-Jul-2022



Pre Registration Docket

Date :- 09-07-2022 12:18 pm

Office Name :- SRO - Ranchi Urban3
Token No:- 20220000082388

Appoinment :- 09-Jul-2022 Time:- 13:0

Article	Development Agreement
Pre Registration Date	09-Jul-2022
No. Of Pages	34
Stamp Duty	4
Paid Stamp Duty	0
Total Fees	₹ 4,47,815.

Property Id: **771323**

Valuation No. : 1038834 / 2022	:- 2022-2023	User Id : 40146	Date : 09-July-2022 12:03:PM
State : Jharkhand	District : Ranchi		Tahsil : Nagri
Land Type : Urban	Corporation : Ranchi Municipal Corporation Pundag		Village/City : Pundag
Pundag Word No 37 - Other Road			
Khata Number - 105			
Plot Number - 5120			
Holding Number - 0380004605000Z0			
Volume Number - 31			
Page Number - 213			
Valuation Rule : Commercial land			
Property Details			
1	Land area	2.39 Decimal	
Calculation Details			
Sr.No.	Description	Calculation	Total
1	Open Land Valuation	1. 2.39 x 893568=2135627.52	₹21,35,628/-
A	Total		₹21,35,628/-
Note : Final Valuation is Rounded to Next 100/-			
Total Valuation (A)			₹21,35,700/-
Total Amount in Words : Twenty One Lakhs Thirty Five Thousands Seven Hundred Rupees Only.			

Land measurement, Sub Part and House No.	Property Boundaries East: , West: , South: , North:
Area	Land area : 2.39 Decimal
Other Description of the Property	Pin Code - 834004

Government/Market Value	2135627.52
Transaction Amount	17871500

Property Id: **771326**

Valuation No. : 1038839 / 2022	:- 2022-2023	User Id : 40146	Date : 09-July-2022 12:03:PM
State : Jharkhand	District : Ranchi		Tahsil : Nagri
Land Type : Urban	Corporation : Ranchi Municipal Corporation Pundag		Village/City : Pundag
Pundag Word No 37 - Other Road			
Khata Number - 106			
Plot Number - 5118			
Volume Number - 31			
Page Number - 213			
Holding Number - 0380004605000Z0			
Valuation Rule : Commercial land			
Property Details			
1	Land area	17.61 Decimal	
Calculation Details			
Sr.No.	Description	Calculation	Total
1	Open Land Valuation	1. 17.61 x 893568=15735732.48	₹1,57,35,732/-
A	Total		₹1,57,35,732/-
Note : Final Valuation is Rounded to Next 100/-			
Total Valuation (A)			₹1,57,35,800/-
Total Amount in Words : One Crore Fifty Seven Lakhs Thirty Five Thousands Eight Hundred Rupees Only.			

Land measurement, Sub Part and House No.	Property Boundaries East: , West: , South: , North:
Area	Land area : 17.61 Decimal
Other Description of the Property	Pin Code - 834004
Government/Market Value	15735732.48
Transaction Amount	-

CLAIMANT	-Ms. Mahi Construction Prop Firm Thro Abul Kalam Maraj, Address - Hill View Nursing Home Road, Bariatu, Thana- Bariatu, Dist.- Ranchi- ,Father/Husband Name Late Mohammad Farid , PAN No.- ,Permission Case No.- , Aadhaar No. *****4455
EXECUTANTS	-Mrs. Raj Laxmi, Address - Gauri Shankar Nagar, North Office Para, Thana- Doranda, Dist.- Ranchi- ,Father/Husband Name Late Babulal Sharma , PAN No.- ,Permission Case No.- , Aadhaar No. *****1409

Witness Information	Mr. Sanjay Kumar Soni , Address - Near Antu Chowk Lakhraj Gali morabadi, Ranchi-, Father/Husband Name-Late Shiv Lal Saw
---------------------	--

Identifier Details	Mr. Sanjay Kumar Soni , Address - Near Antu Chowk Lakhraj Gali morabadi, Ranchi-, Father/Husband Name-Late Shiv Lal Saw
--------------------	--

Fee Rule:Development Agreement		
1	Stamp Duty	4

1	SP	1,020
Total		1,020

Fee Rule:Development Agreement		
1	A1	4,46,788
2	LL	5
3	PR	2
Total		4,46,795

All the entries made, have been verified by me and are found same as the entries of the document presented.

Disclaimer : I hereby declare that all the contents of uploaded document and the original document are exactly same, and all the information provided by me are true to itself. The detail of property's holding number has been verified by me at the time of entry through alert generated by the system. I am satisfied with the verification and hence proceeding further for registration after seeing the alert.

<i>Bidya Chandra Jha</i> Deed Writer / Advocate	MAHI CONSTRUCTION <i>Abul. Kalam Masrui</i> Deed Writers Vendee / Claimant	<i>Raj Laxmi</i> Vendor / Executant
--	--	--

कोरोना को हराना है सफाई को अपनाना है



दो मज की दूरी मास्क है जरूरी

Token No.: 2022000082388

CERTIFICATE

Office of the SRO - Ranchi Urban3


This **Development Agreement** was presented before the registering officer on date **09-Jul-2022** by **Raj Laxmi, S/O, D/O, W/O Late Babulal Sharma** resident of Gauri Shankar Nagar, North Office Para, Thana-Doranda, Dist.- Ranchi .,

This deed was registered as Document No:- **2022/RANU3/1812/BK1/1647** in Book No :- **BK1**, Volume No :- 184 from Page No :- 371 to 438 at, office of **SRO - Ranchi Urban3**

Date:- **09-Jul-2022**

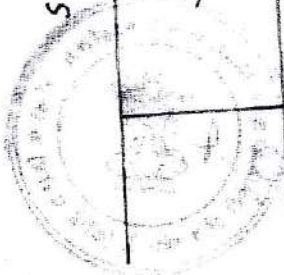
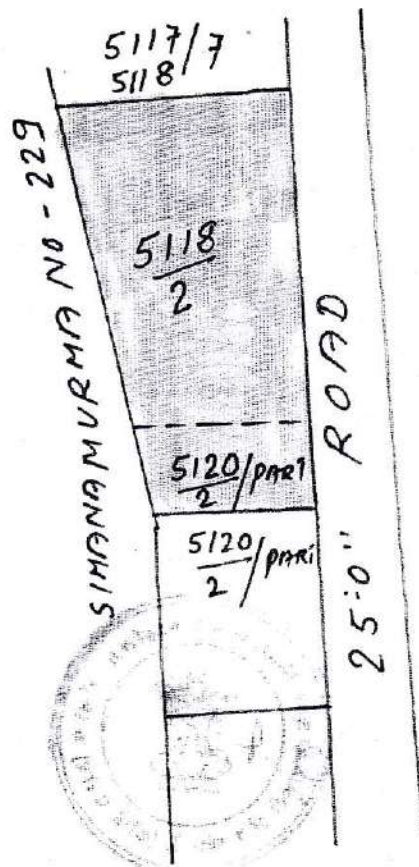


Registering Officer



VILLAGE - PUNDAG
THANA - JAGANNATHPUR
THANA NO - 228, DIST - RANCHI
AREA SHOWN IN RED WASH

<u>R.S. PLOT NO</u>	<u>AREA AC-DEC</u>
5118/2	0 - 17.61
5120/2/PART	0 - 2.39
<u>TOTAL AREA → 0 - 20</u>	



MAHI CONSTRUCTION
 Developers
 9/7/22

Jay
 [Signature]