


7 Kanyin Sale Dhansad 4,99,000 St 20000/

9297



By declaration of 26/3 date 30/7/09  
04AA 009057

460  
23  
30-07-09  
31-07-09



30/7/09

दस्तावेज नं. 4914... के द्वारा जारी है  
अनुसार दस्तावेज में वर्णित मोबाइल नंबर... के धारता नमूना  
निर्दिष्ट धार से बाहर है। पूरी बात...

बिक्रय पत्र... में उल्लिखित करने के अनुसार निर्दिष्ट नमूना में कानूनी...

केवाला दाता - श्री सन्तोष महतो पिता स्व० शंकर महतो जाति तेली, पेशा खेती  
साकिम तेलीपाडा, हीरापुर, डाकघर, थाना एवं जिला धनबाद। (भारतीय)

Free paid

केवाला ग्रहिता - श्री अर्जुन महतो पिता स्व० रघुनाथ महतो, जाति तेली, पेशा  
व्यावसाय, साकिम तेलीपाडा, हीरापुर, डाकघर, थाना एवं जिला धनबाद। (भारतीय)


See 2250  
Pr -94

बिक्रय पत्र केवाला दस्तावेज ।

30/7/09

499344 सम्पत्ति का मूल्य 4,99,000/- चार लाख निन्यानवै हजार रुपये। जिसमें से जमीन का मूल्य 4,49,000/- रुपये तथा मकान का मूल्य 50,000/- रुपये। सलाना मालगुजारी 50 पैसे। मालिक जमीन्दार आरखण्ड सरकार। अंचल कार्यालय धनबाद।

MAA CONSTRUCTION AND DEVELOPER  
Bull...  
Anil Kumar Singh Partner



01AA 009056

(2) *[Handwritten signature]*

विवरण जायदाद - जिला चौकी सदर रजिस्ट्री ऑफिस धनबाद थाना एवं नगरपालिका धनबाद अन्तर्गत हीरापुर मौजे में कायमी रैयति स्वत्त की खास दखली निजाश मुक्त सम्पत्ति मौजा न0 7, खाता न0 37, सैंतिस, सामिल प्लोट न0 1725, एक हजार सत्त सौ पच्चिस, रकवा में से इस दस्तावेज के साथ नश्थी किया हुआ नक्से में लाल रंग में दर्शाया गया स्थान के मुताबिक 02 कट्टा या 3.30 डी0 (दो कट्टा या तीन दसमलव तीन शुन्य डी0) जमीन माय एडवैस्टर्स से छावनी युक्त एक कोटरी कच्चा नकान के साथ इस दस्तावेज, द्वारा आपके हाथ विक्री किया। जिसका कुर्सी का क्षेत्रफल 120 वर्गफीट है तथा जो सन् 2007 का निर्मित है। जिसमें पानी एव विजली का संयोजन नहीं है।

जिसका चौहर्दी - उत्तर :- इसी प्लोट का अश।  
दक्षिण - मोटा आड प्लोट न0 1708 में रास्ता।  
पुरव - 10 फीट चौडा नीज रास्ता।  
पश्चिम :- इसी प्लोट का अश।

MAA CONSTRUCTION

*[Handwritten signature]*  
Partner



606105  
P3TH/P2  
0  
(3)

उक्त जमीन विगत सर्व सेटेलमेन्ट नापी में मेरा पितामह मंगरु महतो सह अन्य सरिकगणों के नाम से खतियान बना है। उक्त मंगरु महतो का देहान्त होने पर उनके तीन पुत्र 1. आशु महतो 2. रघुनाथ महतो 3. शंकर महतो उनके कुल सम्पत्ति पुत्र वारिस सुत्र से निजाश प्राप्त होकर खास दखल में दखलकार थे। उक्त शंकर महतो का देहान्त होने पर उनके तीन पुत्र 1. निरजन महतो 2. उमा महतो 3. में केवाला जाता सन्तोष महतो उनके कुल सम्पत्ति पुत्र वारिस सुत्र से निजाश प्राप्त होकर खास दखल में दखलकार हैं। जिसमें से मैं अपना निजाश इस दस्तावेज द्वारा आप के हाथ दिली किया। जिसका जमाबन्दी संख्या 183 पर लगान वसूल होता है।

चूँकि बिक्रय पत्र केवाला दस्तावेज के विवरण यह है की मेरा आवश्यकीय खर्च हेतु रुपयें का कठिन आवश्यकता आने पर रुपये संग्रह करने के वास्ते विवरण में दिये गये सम्पत्ति बिक्री करने के लिए आपसे प्रस्ताव किये, आप उसे उचित मूल्य में खरीद करने के लिए राजी होने पर दोनों पक्षों के सहमति से उक्त सम्पत्ति का समयोचित सर्वोच्च मूल्य 4,99,000/- चार लाख नित्यानवै हजार रुपये तय हुआ और उक्त मूल्य में ही उक्त सम्पत्ति आप हाथ बिक्री करके सदा के लिए सम्पूर्ण रुप से निःस्वत्व हुए।

आज तारीख से ही आप उक्त सम्पत्ति में मेरा स्थान पर दखलकार बनकर खास जोत या प्रजाबिली द्वारा या आप उक्त मकान को तोड़कर पुनः उक्त जमीन में अपने इच्छानुसार कच्चा - पक्का मकान, कुँआ, बाग - बगीचादी निर्माण करके नीज वसवास या भाडाबिली आदि, द्वारा दान बिक्रय आदि सर्वप्रकार हस्तान्तरण करने की पूर्ण हकदार होकर पुत्र - पौत्रादी, वारिस एवं वंशज के साथ निबिध्न रुप से भोग दखल करते रहिये, उससे मैं तथा मेरा वारिस एवं वंशज कोई कभी किसी प्रकार वोजर एतराज नहीं कर पायेंगे। करने पर भी वह हर वक्त के लिए बातिल और नामंजुर होगी।

MAA CONSTRUCTIONAL

(Sulleshwar Kishorey)

Arul Kumar Singh Partner

60/10/05  
1P 3 T K 2 K

(4)

विक्रित सम्पत्ति का सलाना मालगुजारी मालिक जमीन्दार झारखण्ड सरकार को हरसाल अदाय देकर मेरा नाम खारिज कराकर आप अपने नाम से चेक दाखिला रसीद हासिल कियेगा. दाखिल करने के वास्ते जो कुछ भी जरूरत होगी बगैर एतराज पर कर दंगे।

विक्रित सम्पत्ति सम्पूर्ण निर्दाय एवं निर्दोश अवस्था में मेरा दखल कब्जे में है. फिर भी भविष्य में कभी किसि प्रकार का दाय - रायोग या हस्तान्तर आदि किया हुआ सबुत या प्रकाश पाया जाये तो मैं तथा मेरा वारिस एवं वंशज क्षतिपुर्ति किया करेगे एवं कानुनी वाध्य होंगे।

अतः मैं स्वस्थता पूर्वक सही दिमाग से मूल्य का समुचा रूपये नकद ग्रहण करके यह विक्रय पत्र केवाला दस्तावेज लिख दिया, ताकि समय पर काम आवे। ईति 2009 साल, तारीख 30 जुलाई।


दस्तावेज का मजमुन तैयार करके दोनों पक्षों को पढकर सुनाया एवं समझा दिया।

श्री रवीन्द्र नारायण सिंह

MAA CONSTRUCTION DEVELOPER  
Sulabh Singh  
Partner

606105  
123456789

(5)



Prin Mahbo  
30/7/19



प्रमाणित किया जाता है कि दाता एवं ग्रहिता जिनका छायाचित्र दस्तावेज में लगाया गया है, उनके बाँये हाथ के अंगुलियों के निशान मेरे द्वारा मेरे सामने लिया गया।

~~30/7/19~~

गवाहगण

श्री. शिवजी, पति श्री. सन्तोष महतो  
सा. बीरापुर तेली पाड़ा, धनबाद,

श्री. अशोक महतो पति सा. अशोक महतो  
सा. सीरापुर तेली पाड़ा, धनबाद

~~30/7/19~~

MAA CONSTRUCTION AND DEV.  
Kuldeep Kumar Sumary  
Shri Kumar Singh Patner

पिकेता - श्री संतोष महतो पिता स्व० शंकर महतो साकिम - हिरापुर  
तेलीपाड़ा ग्रामा एव जिला - धनबाद

केता - श्री अर्जुन महतो पिता स्व० रघुनाथ महतो साकिम - हिरापुर  
तेलीपाड़ा ग्रामा एव जिला - धनबाद

तपशिल - मौजा हिरापुर ग्रामा - धनबाद न० - 7 रवाता न० - 37

प्लोट न० - 1725 रकबा - 2 कठ्ठा जो नक्से पर लाल चिन्हीत हैं।

घोहट्टी - 30 - इसी प्लोट का अंश

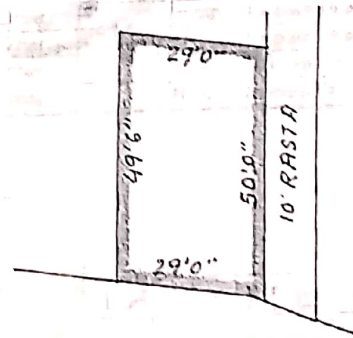
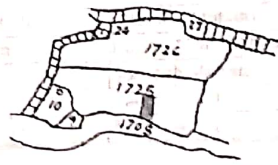
द० - मोटा आड़ (रास्ता) प्लोट न० - 1708

पु० - 10'0" निम्न रास्ता

प० - इसी प्लोट का अंश

स्केल - 1" = 330'0"

30  
20



PLOT NO. 1708

शंती महती

MAA CONSTRUCTION AND DEVELOPER

13/11/2024

Authorized Signatory Partner

शंती महती

निबंधन विभाग, झारखंड  
धनबाद  
जाच पर्चा-सह घोषणा प्रपत्र (नियम 114)

Token Date/Time 31/07/2009 15:41:03

Token No 157

Document Type Sale Deed Presenter Santosh Mahato Date of Entry 31/07/2009  
Presenter Name & Address Hirapur, Telipara, Dhanbad Total Pages 16  
Stampable Doc Value 499000 DOE Book 1  
Document Value 499000 Stamp Value 20000 CNO/PNO  
Special Type Serial No 0  
Remarks / Other Details

Property Details

Anchal	Th.No.	Wrd/Hlk	Mauza	Kh. No.	Plot No	Plot Type	H No	Category	Area
DHANBAD	7	0	HIRAPUR	37	1725			TAANRD	3.3 Decimal

Other Property Details:

Property Type	Th. No.	Wrd	Mauza	Location	Area	Rate	Amount
---------------	---------	-----	-------	----------	------	------	--------

Party Details:

SN	P Type	Party Name	Father/Husband	Occup.	Casta	PAN/F 60	Address
1	VENDOR	Santosh Mahato	Shankar Mahato	Cultivation	Other		hirapur, telipara, dhanbad
2	VENDEE	Anjun Mahato	Raghu Nath Mahato	Business	Other		Hirapur, Telipara, Dhanbad
3	Identifier	Shanti Devi	Santosh Mahato	H Wife	Other		Hirapur, Telipara, Dhanbad
4	Witness1	Shanti Devi	Santosh Mahato	H Wife	Other		Hirapur, Telipara, Dhanbad
5	Witness2	Thakur Mahato	Ashu Mahato	Cultivation	Other		Hirapur, Telipara, Dhanbad

Fee Details:

SN	Description	Amount
1	LL	2.50
2	P	0.94
3	A1	4990.00
4	SP	240.00
Total		5,233.44

संतोष महतो

उपर्युक्त प्रविष्टियों दस्तावेज में अंकित तथ्यों के अनुरूप है।

प्रस्तुतकर्ता का हस्ताक्षर

निबंधन एवं सारारा में इष्ट फार्म के अनुरूप डाटा इट्री की गई है।

डाटा इट्री ऑपरेटर का हस्ताक्षर

उपर्युक्त स्वीकार किया

संतोष महतो

ने इस दस्तावेज के निष्पादन को मेरे समक्ष

जिसकी

शान्ति देवी

पिता

संतोष महतो

ने की।

पहचान

हीरापुर

पेशा कृषि

निबंधन पदाधिकारी का हस्ताक्षर

MAA CONSTRUCTION AND DEVELOPER

Bullhusian 15umar  
Anil Kumar Singh  
Partner





निबंधन विभाग, झारखंड  
धनबाद

Token No.157 Token Date: 31/07/2009 15:41:03  
Serial Deed No./Year :9927/9297/2009  
Deed Type: Sale Deed

SN	Party Details	Photo	Thumb
1	<b>Santosh Mahato</b> Father/Husband Name:Shankar Mahato (VENDOR) hirapur,telipara,dhanbad		
2	<b>Arjun Mahato</b> Father/Husband Name:Raghu Nath Mahato (VENDEE) Hirapur,Telipara,Dhanbad	<input type="checkbox"/>	<input type="checkbox"/>
3	<b>Shanti Devi</b> Father/Husband Name:Santosh Mahato (Identifier) Hirapur,Telipara,Dhanbad		
4	<b>Shanti Devi</b> Father/Husband Name:Santosh Mahato (Witness1) Hirapur,Telipara,Dhanbad	<input type="checkbox"/>	<input type="checkbox"/>
5	<b>Thakur Mahato</b> Father/Husband Name:Ashu Mahato (Witness2) Hirapur,Telipara,Dhanbad	<input type="checkbox"/>	<input type="checkbox"/>

Book No. I  
Volume 268  
Page 93 To 108  
Deed No 9927/9297  
Year 2009  
Date 31/07/2009 17:12:09

District Sub Registrar

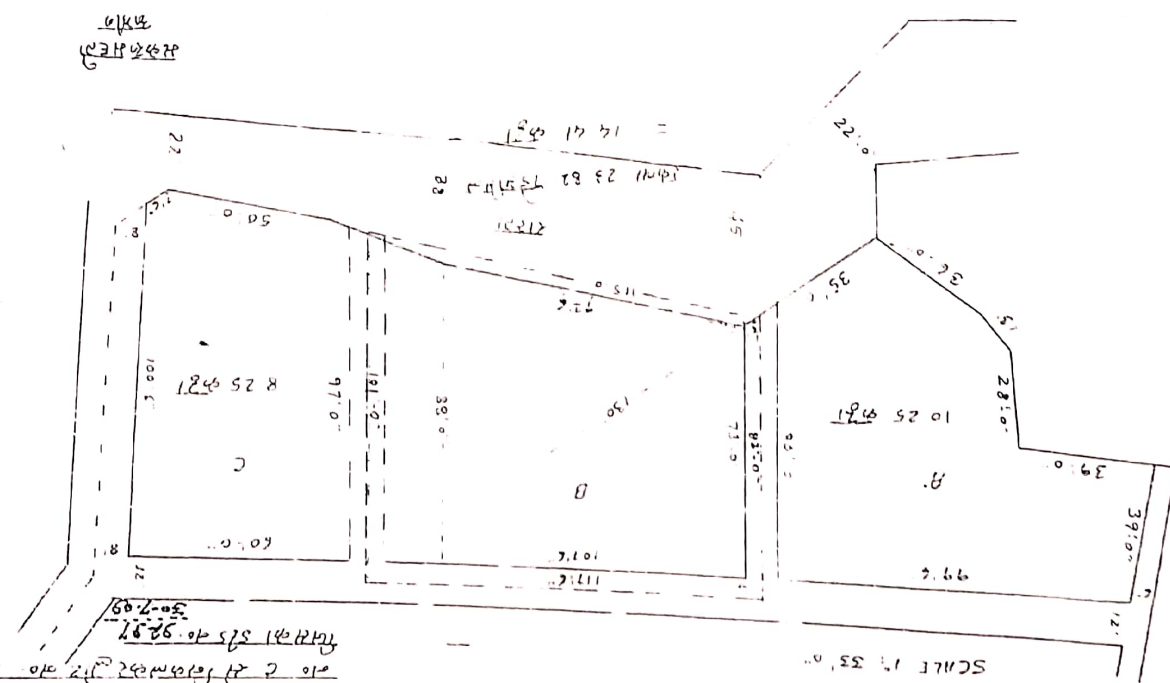
Signature of Operator

MAA CONSTRUCTION AND DEVELOPMENT  
Bullchustan 15 km  
Anil Kumar Singh Partner



B.K. M...  
 ...  
 ...

...  
 ...

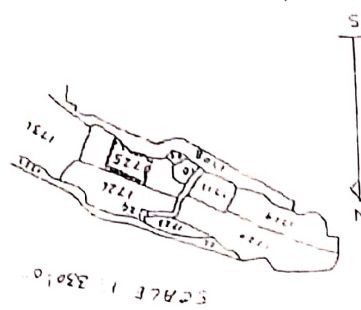


...  
 ...  
 ...  
 ...

...  
 ...  
 ...

...	...	...
...	...	...
...	...	...
...	...	...
...	...	...

...  
 ...



MAA CONSTRUCTION AND DEVELOPMENT  
 ...  
 ... Partner

# बल अधिकारी का कार्यालय, धनबाद

दाखिल खारिज मु० संख्या..... 1021 ( II ) / 2008-09 <sup>2011-12</sup>  
 आवेदन की तिथि- 25/8/11  
 अधिसूचना तिथि- 26/8/11  
 निर्गत तिथि- 27/8/11

**आदेश फलक**

अभियुक्ति

दिनांक	पदाधिकारी का आदेश तथा हस्ताक्षर
02/9/11	<p>आवेदक/आवेदिका श्री/श्रीमती, 8132 महेवा, श्री सुखलाल महेवा,                  पिता/पति, 8132 महेवा, श्री सुखलाल महेवा, 14/2/2008                  8132 महेवा, 8/2/2008 साकिम.....                  घाना..... जिला-धनबाद ने नामांतरण के लिये आवेदन किया है।                  आवेदन के अनुसार आवेदक/आवेदिका ने मौजा.....                  मौजा नं०..... 7 खाता नं०..... 37 प्लॉट नं० 1725                  दलील सं०..... 59 रकबा..... 0.63                  दिनांक..... 3-8-11 के                  द्वारा श्री/श्रीमती..... द्वारा प्राप्त किया है।                  से प्राप्त किया है।                  मूल आवेदन पत्र हल्का कर्मचारी को जाँच हेतु दें, इस बीच आम इस्तेहार निर्गत करें। अभिलेख दिनांक..... 16/9/11 को उपस्थापित करें।                  अंचल अधिकारी धनबाद।</p> <p>अभिलेख उपस्थापित किया गया। आम इस्तेहार का तामिला प्राप्त है। किसी व्यक्ति ने आपत्ति नहीं किया है। हल्का कर्मचारी, अंचल निरीक्षक का जाँच प्रतिवेदन प्राप्त है जिसके अनुसार -                  1. भूमि रैयती खाते की है।                  2. जमावदी सं०..... 183 में विक्रेता के विक्रेता के..... के नाम लगान से रसौद कट रहा है।                  3. आवेदक निबंधित दलील द्वारा भूमि प्राप्त कर प्रश्नगत जमीन पर दखल कब्जा में है।                  4. निबंधन धनबाद/ कलकत्ता निबंधन कार्यालय से किया गया है, तथा मुद्रांक की रमिश को कोषागार में जमा कर दलील को वैध करा लिया गया है।                  5. प्रश्नगत भूमि गैर आबाद, आदिवासी खाता, भूदान, वन भूमि तथा बी०सी०सी०एल० के क्षेत्र से बाहर है।                  अतः हल्का कर्मचारी/अंचल निरीक्षक के जाँच प्रतिवेदन एवं अनुशंसा के आधार पर आवेदित भूमि का दाखिल-खारिज आवेदन को..... किया जाता है। तदनुसार शुद्धिपत्र निर्गत करें एवं हल्का कर्मचारी से एक सप्ताह में अनुपालन प्रतिवेदन मांगे।                  लेखापित एवं संशोधित</p>

*(Handwritten signatures and notes)*



MAA CONSTRUCT  
 15/11/2011  
 Partner

द्वारा फोटोकॉपी किया गया।  
 अंचल अधिकारी धनबाद।

अंचल अधिकारी धनबाद।

प्रमाणित सच्ची पतिलिपि  
 अंचल अधिकारी धनबाद।



झारखण्ड सरकार

राजस्व एवं भूमि सुधार विभाग

लगान रसीद

V

Form XIV F No. 180N

जिला का नाम **धनबाद**  
 अनुमण्डल का नाम **डीरापुर**  
 अंचल का नाम **डीरापुर**  
 मीजा **0.7**  
 थाना वी थाना नम्बर **0.7**

रसीद क्रमांक **JH 21 A016530**  
 रेयत का नाम **डाकुर गढ़नी**  
 पिता का नाम **डाकुर गढ़नी**  
 जमाबंदी नम्बर **4882**

खाता संख्या <b>37</b>	खसरा संख्या <b>1725</b>	रकबा (एकड़ में) <b>59.75</b>
-----------------------	-------------------------	------------------------------

वर्ष	वार्षिक	चालू वर्ष का
2015-16	24.50	24.50
2016-17	6.25	6.25
2017-18	12.50	12.50
2018-19	12.50	12.50
2019-20	6.25	6.25
<b>योग</b>	<b>62.50</b>	<b>62.50</b>

अदायगी	3 वर्ष से ज्यादा	3 वर्ष से कम	हाल	अग्रिम
लगान			24.50	
सेस			6.25	
*व्याज			12.50	
विविध			12.50	
<b>योग</b>			<b>62.50</b>	

- कुल योग शब्दों में **62.50 (बिस्वसत मीजा)**
- नाम अदाकर्ता **नीज**
- कुल बकाया **0**

हस्ताक्षर एवं दिनांक  
 15/11/15

SPL/2013

MAA CONSTRUCTION & DEVELOPER  
 Kulbhushan Kumar  
 Anilkumar Singh Partner

# अंचल अधिकारी का कार्यालय, धनबाद

दाखिल खारिज मु० संख्या ३०६८ ( ४ ) / २०१०-११  
२०११

## आदेश फलक



दिनांक	पदाधिकारी का आदेश तथा इस्तेहार	अभियुक्ति
--------	--------------------------------	-----------

21/11/11  
आवेदक/आवेदिका श्री/श्रीमती अरुण मल्ली  
पिता/पति रघुनाथ मल्ली साकिम बेलीपाडा, डीरापुर  
थाना ... जिला-धनबाद ने नामांतरण के लिये आवेदन किया है।  
आवेदन के अनुसार आवेदक/आवेदिका ने मौजा ...  
मौजा नं० ... खाता नं० 31 प्लॉट नं० 1725  
रकबा ०२००० (३:३०:३१)  
दलील सं० ३२३३ दिनांक ३०/३/११ के  
द्वारा श्री/श्रीमती श्री लतीफ मल्ली, पिता: रघुनाथ मल्ली  
से प्राप्त किया है।  
मूल आवेदन पत्र हल्का कर्मचारी को जांच हेतु दें, इस बीच आम इस्तेहार निर्गत करें। अभिलेख दिनांक २३/१२/११ को उपस्थापित करें।  
अंचल अधिकारी  
धनबाद।

23/12/11  
अभिलेख उपस्थापित किया गया। आम इस्तेहार का तामिला प्राप्त है। किसी व्यक्ति ने आपत्ति नहीं किया है। हल्का कर्मचारी, अंचल निरीक्षक का जांच प्रतिवेदन प्राप्त है जिसके अनुसार -  
1. भूमि रैयती खाते की है।  
2. जमाबंदी सं० ५४४२ में विक्रेता के विक्रेता के ... मल्ली ... के नाम लगान से रसीद कट रहा है।  
3. आवेदक निर्वाधत दलाल द्वारा भूमि प्राप्त कर प्रश्नगत जमीन पर दखल कब्जा में है।  
4. निबंधन धनबाद/ कलकत्ता निबंधन कार्यालय से किया गया है, तथा अन्तर् मुद्रांक की शर्तों को को प्रमाणों जमा कर दलील बगैरे वैध कस लिया गया है।  
5. प्रश्नगत भूमि गैर आवादा, आदिवासी खाता, भूदान, वन भूमि तथा बी०सी०सी०एल० के क्षेत्र से बाहर है।

अतः हल्का कर्मचारी/अंचल निरीक्षक के जांच प्रतिवेदन एवं अनुशांसा के आधार पर आवेदित भूमि का दाखिल-खारिज आवेदन को ... किया जाता है। तदनुसार शुद्धिपत्र निर्गत करें एवं हल्का कर्मचारी से एक सप्ताह में अनुपालन प्रतिवेदन मांगें।

लेखापित एवं संशोधित  
अंचल अधिकारी  
धनबाद।  
अंचल अधिकारी  
धनबाद।

अवेदक 11/11/11

शुद्धि पत्र जारी

MAA CONSTRUCTION AND DEVELOPER  
Sulleshwar Suman  
Anand Singh Partner

अभिप्रेमाणित पच्ची प्रतिलिपि  
प्रधान सहायक  
जिला अभिलेखकार  
नियम 76 एक्ट 1/1872 द्वारा जारी

मेरे द्वारा फोटो कौफा किया गया  
9/12/11  
अधिक/टंकक

मिलान किया  
शरत्नाथ पांडे  
तुलना लिपिक  
9/12/11



झारखण्ड सरकार  
राजस्व एवं भूमि सुधार विभाग  
लगान रसीद



Sch XIV F No. 180V

जिला का नाम  
अनुमण्डल का नाम  
अंचल का नाम  
सीका  
धाना को धाना नम्बर

देवघर  
हरियापुर  
07

रसीद क्रमांक  
रेयत का नाम  
पिता का नाम  
जमावती नम्बर

21 A016531

श्री अजय महतो  
4935

खसता संख्या	खसरा संख्या	रकबा (एकड़ में)
37	1725	02.957 माली 330

जोत को सालाना मांग एवं मांग का विवरण (वर्षापूर्व एवं वर्षा बाद) चालू वर्ष का

मांग	वार्षिक	3 वर्ष से ज्यादा	2 रा वर्ष	विगत वर्ष	हाल वर्ष
W.P					2015-16
लगान	2.00				2.00
सेस	0.50				0.50
* ब्याज	1.00				1.00
विविध	1.00				1.00
योग	0.80				0.80
	5.00				5.00



अदावगी	झारखण्ड सरकार			हाल	अग्रिम
	3 वर्ष से ज्यादा	3 रा वर्ष	2 रा वर्ष	विगत वर्ष	2015-16
लगान					2.00
सेस					0.50
* ब्याज					1.00
विविध					1.00
योग					0.50

- कुल योग शब्दों में 5.00 (पांच रुपये मात्र)
- नाम अदाकर्ता श्री अजय महतो
- कल बकाया 0

हस्ताक्षर एवं दिनांक

SPL/2013

MAHENDRA SINGH  
15/08/2016  
Partner



NOTARY  
DHANBAD

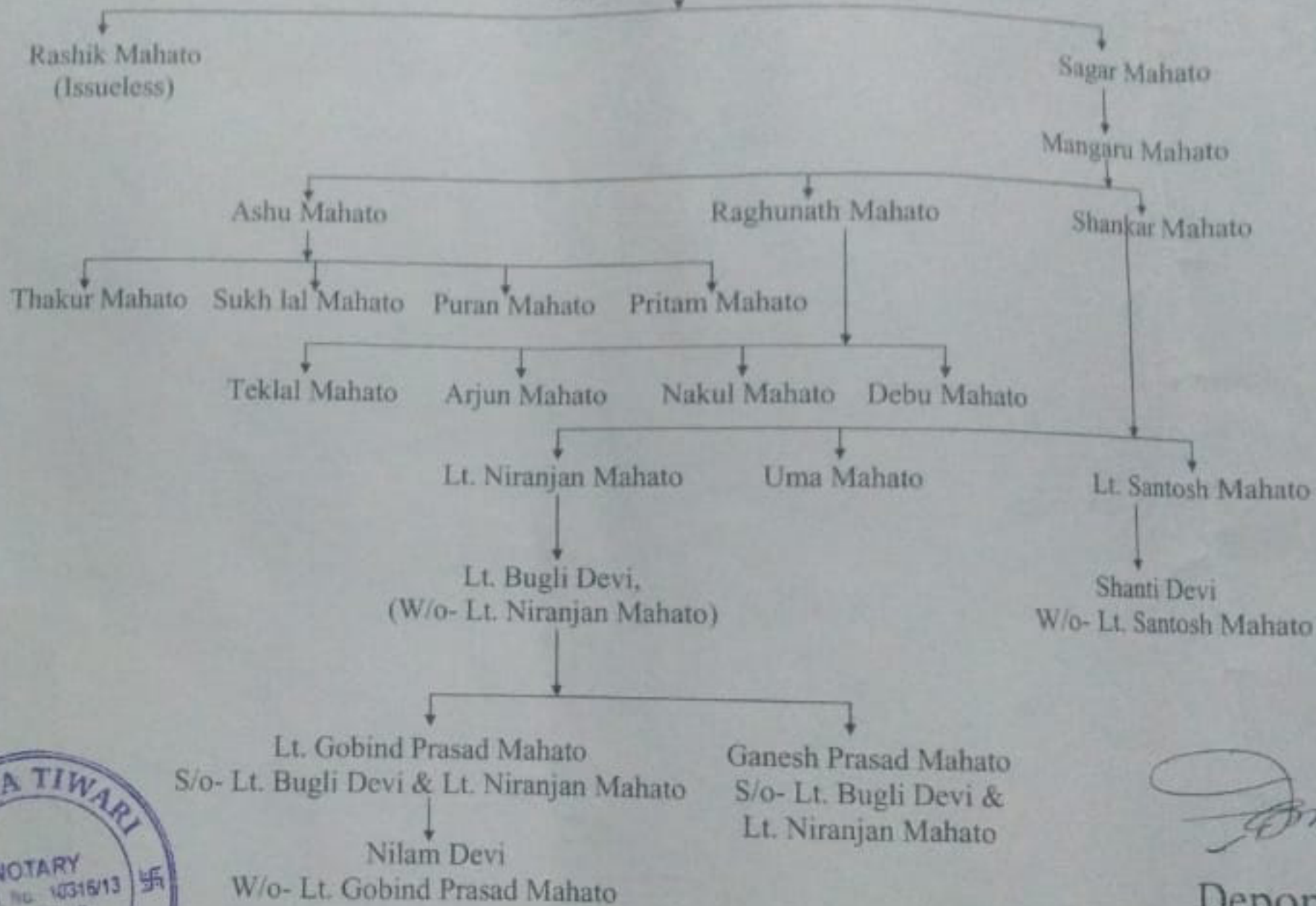
That I Debu Mahato, S/o- Late Raghunath Mahato, aged about 53 years approx, by faith Hindu, by Occupation- Business, Resident of- J. C. Mallik Road, Hirapur, Dhanbad, PO, PS and Dist.- Dhanbad, Jharkhand do hereby solemnly affirm an oath and declare our genealogical table (Vanshawali) for the development of our land having Plot No.- 1725, Khata No.- 37, Mauza- Hirapur, Mauza No.- 07, District- Dhanbad situated at J. C. Mallik Road, Hirapur, Dhanbad, Total Area (Rakwa)- 63 decimal land. Out of which 18 Kattha land is to be developed out of above mentioned 18 Kattha land, 16 Kattha of land by above mentioned Khatian No.- 37 and 02 Kattha of land by Regd. Sale Deed No.- 9927/9297 personally owned by Arjun Mahato from his family from the same Khata 37. The genealogical table of my family as follows :-

SI.No. .... Dt. ....  
29 MAY 2023



# Genealogical table (Vanshawali)

DHARU MAHATO



Authorised.  
U/S 297 (1) (C) of the Cr.P.C. 1973  
(Act No. 11 of 1974) & w/s (8) (1)  
(Act No. 53 of 1952)

**NOTARY**  
**DHANBAD**

Deponent

29/12/2020  
T. K. SARKAR (Adv.)  
E. No. 2202 / 2000