


1773

1644

1000Rs.



84

7.21

Code of B. No. 108,361/2

7.21

Handwritten notes in Hindi, including '11/11/05', '19/11/05', and '29/11/05'. There are also some illegible scribbles.

map ✓

AG	1090.00
NG	45.00
SE	2.50
Other	0.97
Total	1138.47

Handwritten signature and scribbles.

Income tax form No. 37 G. Filled on _____

यह बिक्रय-पत्र आज दिनांक 29/11/05 माह जनवरी सन 2005 इस्वी को इस प्रकार सम्पन्न होता है :-

1. विक्रेता गण का नाम और पूरा पता:

- (1) मुरसलीन अंसारी वो
 - (2) मंजूर अहमद वो
 - (3) मुस्ताक आलम वो
 - (4) मोइन अहमद वो
 - (5) साजीद अंसारी वो
 - (6) मोहसीन अंसारी
- सभी के पिता स्व० सेराजुदीन अंसारी सभी जाति - मोमीन, मुसलमान पेशा - खेती-बारी, साकिन मौजा - पुन्दाग, थाना-जगरनाथपुर, जिला - राँची (झारखण्ड), भारतीय नागरिक।

Handwritten notes: '1. मुरसलीन अंसारी', '2. मंजूर अहमद', '3. मुस्ताक आलम', '29/11/05'.

पं. अर्जन कर्. 2.1.11 (1) के पत्र (2) दि. 2.1.11 में उपर पलाट नहीं है।

विक्रेता के द्वारा प्राप्त किया गया राशि दिनांक 29/11/05 को सन 2005 इस्वी में उपर पत्र दिया गया है।

Handwritten signatures and stamps: 'GLOBAL', 'SAJID ANSARI', 'MURSLIN ANSARI', 'MUNTAQ ALAM', '29/11/05'.




2. क्रेता का नाम और पूरा पता:- मिसबाह सईद, पिता सईद मोजफर, जाति-मोमीन मुसलमान, पेशा खेती-बारी, पता मोहल्ला-न्यु मारसे-दोली, थाना-डोरंडा, जिला-राँची (झारखंड), भारतीय नागरिक।
3. लेख्य प्रकार:- पूर्ण बिक्रय-पत्र (बैलाकलामी) हमेशा के वास्ते।
4. सम्पति का मूल्य:- रू०1,08,361/- (एक लाख आठ हजार तीन सौ एकसठ रूपये) मात्र।
5. जमीन्दार का नाम:- झारखण्ड सरकार, द्वारा अंचल पदाधिकारी, रातु, सालाना मालगुजारी 25 पैसा अलावे शेष।
6. सम्पति का विवरण:- मवाजी रकवा कम वो बेस हकियत कायमी रैयती अपना-अपना हक-हिस्सा, स्थित मौजा-पुन्दाग, थाना - राँची, हाल थाना-जगरनाथपुर, थाना नं०-228, जिला-राँची में स्थित है। जिसका आर०एस०खाता नं० 1 आर० एस० प्लॉट नं० 2150 सब प्लॉट नं० 2150/33 एवं 2150/34 एवं जिसका रकबा 5 (पाँच) कट्टा 6 (छः) छटांक 31 (एकतीस) वर्गफीट है जो बिक्री कि जा रही है।

आर०एस० खाता नं०	आर०एस० प्लॉट नं०	जमा रकबा	सब प्लॉट नं०	मध्ये रकबा	दर्जा
1	2150	11.50 एकड़	2150/33	5 कट्टा	टाड़
			2150/34	6 छटांक	
				31 वर्गफीट	


10221 24/1/65

649 V6105





साजीद अन्सारी

650 V6105




सोहेल
अहमद

651 V6105



Md. Arooz Ahmad Khan

GLOBAL BUILDCON
Proprietor



उक्त भूमि 1976 के अनुसार नगर निगम के क्षेत्र से बाहर पड़ता है एवं कृषी योग्य भूमि है तथा अभी भी खेती होती है।

जमीन की लम्बाई-चौड़ाई इस प्रकार है:-

उत्तर तरफ	पुरब से पश्चिम 40' फीट 0"	ईच।
दक्षिण तरफ	पुरब से पश्चिम 40' फीट 0"	ईच।
पुरब तरफ	उत्तर से दक्षिण 94' फीट 0"	ईच।
पश्चिम तरफ	उत्तर से दक्षिण 101' फीट 0"	ईच।

1 मोरारजी पटेल
2 मंजुषा अहमद
3 सुखपाल उनालम
29/1/10

जो संलग्न नक्से में सब प्लॉट नं० 2150/33 एवं 2150/34 को स्पष्ट रूप से लाल रंग से रंगकर दिखाया गया है। जो इस विक्रय पत्र का एक अभिन्न अंग है।

चौहद्दी :-

उत्तर :-ग्रामीण सड़क दक्षिण:-सब प्लॉट नं० 2150/35
पुरब :-सब प्लॉट नं० 2150/31 पश्चिम :-20' फीट चौड़ा रास्ता
एवं सब प्लॉट नं० 2150/32

जो जिला निबंधक व अवर निबंधक पदाधिकारी, राँची के अधिकार क्षेत्र में पड़ता है।

GLOBAL BUILDERS
Proprietor
मोहम्मद सादिक अली
सादिक अली
29/1/10



यह भी विदित हो कि इस वक्त बिक्रेता गण को अपना पारिवारिक आवश्यकताओं एवं अन्य जरूरी खर्च के लिए रुपयों की आवश्यकता हुई और बिना जमीन बेचे किसी दूसरे तरीके से रुपयों का ईतजाम नहीं हो सकने के कारण अपनी उक्त भूमि को जिसका उचित मुल्य रू०1,08,361/- (एक लाख आठ हजार तीन सौ एकसठ रुपये) मात्र होता है, क्रेता (खरीदार) से बिक्री कर रहे हैं। जो कानूनी दृष्टिकोण से उचित एवं न्यासंगत है।


अतः अपना तन-मन की स्वस्थता में रहकर अपना हित लाभ का पूर्ण विचार कर अपनी स्वेच्छा से बिना किसी अन्य के दबाव, बहकाव, धमकाव या प्रलोभन के बिक्रेता गण ने क्रेता (खरीददार) से रू०1,08,361/- (एक लाख आठ हजार तीन सौ एकसठ रुपये) मात्र रजिस्ट्री के समय वसुल पाये, जिसकी प्राप्ति इस बिक्रय पत्र द्वारा स्वीकार एवं अंगीकार की जाती है और अब क्रेता (खरीदार) से कुछ भी पाना शेष नहीं रहा। इस तरह अब आज तारीख 29-1-05 से बिक्री गत भूमि पर बिक्रेता गण या उनके उत्तराधिकारियों या सगे सम्बन्धियों का किसी तरह का हक व हुकूम, दावा, व स्वत्व नहीं रहा और न भविष्य में होगा।

अब आज तारीख 29-1-05 से ही उक्त वर्णित जमीन वो भूमि का मालिक और अधिकारी क्रेता मिसबाह सईद पिता सईद मोजफ्फर या उनके उत्तराधिकारी हैं और भविष्य में भी होंगे।

1- मिसबाह सईद
2- मंसूर काश्फार
3- मुहम्मद उमरुल मुम

4- मोहम्मद अहमद
5- साजिद कान्वाली
6- मोहम्मद अहमद

GLOBAL BUILDCON
Proprietor



17 अक्टूबर 2015

अब विक्रेता गण इस बिक्रय-पत्र को पूर्ण पढ़कर समझ-बुझ लिए हैं एवं ठीक पाकर गवाहों के समक्ष विक्री भूमि का कुल रूपया मोबलीग रु०1,08,361/- (एक लाख आठ हजार तीन सौ एकसठ रूपये) मात्र प्राप्त करने के बाद इस विक्री -पत्र पर अपना-अपना हस्ताक्षर एवं निशान ठेपा करके राँची निबंधक कार्यालय, राँची में निबंधन सम्पन्न करते हैं कि भविष्य में जरूरत पर काम आवें।

विदित हो कि आपसी सहमति से यह तय पाया है कि क्रेता गण अपनी खरीद भूमि में एक फीट भूमि नाली हेतु छोड़ेंगे।

प्रमाणित किया जाता है कि उपर्युक्त वर्णित भूमि खतियान के अनुसार सरकारी जमीन नहीं है, न ही सरकार के द्वारा अधिग्रहण (सैनिक या असैनिक कार्यों के लिए) किया गया है न ही भूदान की जमीन है। यह वन सीमा से बाहर है तथा बी.सी.सी.एल. या ई.सी.एल. की भी जमीन नहीं है।

यह भी प्रमाणित किया जाता है कि यह भूमि आदिवासी खाते की नहीं है और न ही आदिवासी से सम्बन्धित है। जमीन सिलिंग से मुक्त है। जमीन मठ, मंदिर, गिरिजा या मस्जिद की नहीं है।

1. विक्रेता गण
2. मंजूर आदेश
3. सुरक्षा आलम

GLOBAL BUILDERS
Proprietor



प्रमाणित किया जाता है कि जमीन सरना, मसना, पहनई भूमि घोटाला और पशु-पालन से संबंधित नहीं है।

राँची पब्लिक नोटरी के द्वारा सपथ पत्र सं० 1065, 1066 दि० 29-1-05 है।

प्रमाणित किया जाता है कि मुल दस्तावेज एवं द्वितीय प्रति एक-दुसरे के हु-बहु सच्ची प्रतिलिपी है।

आज दिनांक 29-1-05 जनवरी 2005 ई० है।

गवाहों का हस्ताक्षर

विक्रेता गण का हस्ताक्षर

1. [Signature]

1. मोहम्मद इमामुल्लाह

2. [Signature]

2. सज्जद अहमद



3. मुस्ताक अलम

3. [Signature]

4. मोहम्मद अहमद

4. [Signature]

5. साजीद अ-सादी

5. [Signature]

6. [Signature]

मोहम्मद इमामुल्लाह
शेख मोहम्मद
29-1-05

GLOBAL BUILDCON
Proprietor

VILLAGE ROAD

VILLAGE PUNDAG THANA
 RANCHI (JAGARNATHPUR) THANA-
 No. 228 PORTION OF RS. PLOT No.
 2150 AREA- 5 KATTHA 6 CHH.
 31 SFT. SHOWN IN RED WASH
 MARK AS 2150/33 & 34
 PURCHASER - MISBAH SAYEED
 S/O SAYEED MOZAFFAR.

20'-0" WIDE ROAD

40'0"	40'0"	
65'0"	2150/33	58'0"
	32	
	PART 2150	
40'0"	40'0"	
36'0"	2150/34	36'0"
	31	
40'0"		
	35	2150 30
	PART PLOT	

20'-0" WIDE ROAD

certified that original and duplicate maps are exact true to each others. ABBAS

1. श्रीरामली नारायण

2. मधुसूदन नारायण

3. सुखदेव प्रताप

4. मोहन अहमद

5. राजीव अहमद

6. श्रीरामली नारायण

ABBAS
 Amin
 Ratu

GLOBAL BUILDCON
 Proprietor

Sp. - Form No. V 40

District - Ranchi

CORRECTION SLIP SHOWING MUTATION RESPECT OF TEANCI ESESTATES IN GOVERNMENT

Halka - IX

Circle / Anchal - Ratu

Tauzi Number

Name of State - Jharkhand

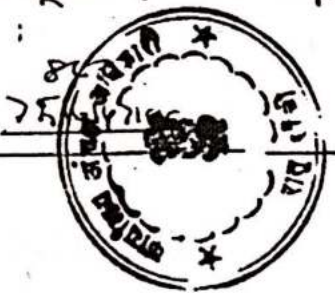
Sub-Division - Sakrah

Circle / Anchal

Tauzi Number

S. No.	Mutation column bar in Register	Village	Thana and Thana Number	Number to tenancy which the mutation relate	Authority cancelling mutation with date of order	Whether mutation is due to sale gift, exchange succession or partition	Full details of exchanges affected by mutation	Date of cancellation of the Halka Register by the Karamchari	Remarks
1	2072827/06-07		4	5-250 5-481 6-0213 31-05-1987	c.o. Ratu	7	युक्ति रत्ना बंकिमती मंडली आत बंलु सिमाना नया रत्ना मिहारे बंड आत बंड जोसफार डिकोस, रत्नी के नाम पर 210 टोरो एफिडा की जाई है	9	30

Doc. No 1644 dated 29.01.05



167-5

GLOBAL BUILD CON

Feiwari, dader to the Karmchari No.

Proprietor

Memo No.

Info: Information if necessary

Date

Circle Officer/Anchal

Circle/Anchal - Ratu

Handwritten signature

1987

97/11

Sch XIV- F.No. 180v

रसीद मालगुजारी

नाम सर्कल । नाम मौजा मय

थाना वो थाना नम्बर

V

फरद मलकी / फरद रैयती Page No. : 21
 नाम रैयत मय वलिदयत जमाबन्दी Vol. No. : 16
 वो सकुनत नम्बर। Receipt No. : 0337046193

नगाड़ी पुन्दाग 228 मिसबाह सइद		
खाता संख्या	खेसरा संख्या	रकबा (एकड़ में)
1	2150	5 कठा 6 छटाक 31 वर्गफीट

अराजी नकदी	अराजी भावली	तफसील हिसाब लगान भावली
------------	-------------	------------------------

जोत का सालाना मांग मय तफसील (बकाया वो हाल) मौजूदा साल का।

मांग बावत	सालाना	बकाया				हाल (2023-2024)
		तीन वर्ष से ज्यादा	३ रा वर्ष	२ रा वर्ष	१ ला वर्ष	
माल (नकदी)	5.00					5.00
गुजारी (भावली)	1.25					1.25
सेंस					2.50
सूद	2.50					2.50
मुतफरकात	2.50					2.50
मीजान	1.00					1.00
	12.25					12.25

तफसील अदायकारी

अदायकारी बाबत	बकाया				मोतालबा हाल (2023-2024)	फाजिल
	तीन वर्ष से ज्यादा	३ रा वर्ष	२ रा वर्ष	१ ला वर्ष		
माल (नकदी)					5.00	
गुजारी (भावली)					1.25	
सेंस					2.50	
सूद					2.50	
मुतफरकात					2.50	
मीजान अदायकारी					1.00	
					12.25	

(१) मीजान कुल (लफजों में) : Twelve Rupees and Twenty Five Paise

(२) नाम देहिन्दा -

(३) कुल बकाया- 12.25

तारीख अमला तहसील कुनिन्दा : 07-08-2023

खास महाल का बकाया मालगुजारी पर (सिवाय ऐसे बकायों पर जिन पर कि सर्टिफिकेट जारी हो) सूद नहीं लिया जाता है।



यह एक कम्प्युटर जनित प्रति है।

यह प्रपत्र केवल प्रार्थी की जानकारी के लिए है।

किसी भी प्रकार की अशुद्धियों के लिए सम्बन्धित अंचलाधिकारी से संपर्क करें।

दो गज की दूरी का रखो ध्यान यही है कोरोना का समाधान।

GLOBAL BUILDCON
 Proprietor