


400/2000 M. Anwar



झारखण्ड JHARKHAND

05AA 400046

Ranchi
 Yr- 1999
 Book I
 Vol- ~~850~~ 850
 Page- 337/342
 D.No. 8557 (8557)

AN No. 24390
31-12-14

सच्ची प्रतिलिपि की छायाप्रति
 बाते जिला निबंधक, रांची
 31-12-14

30/12/99

श्री श्री गणेशाय नमः

श्री श्री गणेशाय नमः

श्री श्री गणेशाय नमः

श्री श्री गणेशाय नमः

श्री श्री गणेशाय नमः

30/12/99

श्री श्री गणेशाय नमः
30/12/99

श्री श्री गणेशाय नमः

30/12/99

श्री श्री गणेशाय नमः

श्री श्री गणेशाय नमः
30/12/99


श्री श्री गणेशाय नमः

श्री श्री गणेशाय नमः

30/12/99

श्री श्री गणेशाय नमः
30/12/99

1000Rs.



रुपयति का मूल्य - 225000) तेईस हजार पाँच सौ रुपये मात्र।

लेख्य प्रकार - विक्रय पत्र आज दिनांक से होशके लिए जिसका आर्थिक लमान 0.95 पैसे से छ अतिरिक्त।


लमान पतिवाला - बिहार सरकार द्वारा लंपस पदाधिकारी राँचे जिला राँची।

रुपयति का विवरण - मात्र 15 1/2 डी (संदि पन्हु डिस्मील) भूमि टॉड प्णी स्वत्व एक रैनती जिसके विक्रता के पिता एवं जेह पिता जनपत महतो तथा डोमन महतो ने दिनांक 2/8/1959 ई० को खतिप्रानी रैनत संतोख महतो से विक्रय पत्र निबंधन द्वारा प्राप्त किने हैं जिसका मुक नम्बर 1 भोलुन न० 20 पेज न० 526 से 528 तक इस्तावेज नम्बर 2568 है जो सन 1959 ई० में कोला अवर निबंधक कार्यालय राँची में दर्ज है विक्रय पत्र का बटवारा जनपत महतो तथा डोमन महतो के बीच हो चुका है इतने से डोमन महतो आपने दो पुत्र कुमरा रामजान कश्यप तथा कुंवर राम कश्यप

जिसे रस लेखक

30/12/59

मोबा - 819101-23110



1000Rs



का छोड़कर स्वर्णवास हो गया इन-
 दोनो भाईमों के बीच भी आपस
 में बरबारा हो चुका है और दोनो
 भाई अपने अपने हिस्से की भूमि पर
 बराबर शांति पूर्वक रहना चाहते हैं
 पहले आ रहे हैं इनमें से कश्मीर कश्मीर
 अपना हिस्सा का जमीन विक्री कर रहा है
 विक्रम भूमि स्थित ग्राम पुन्दाग धाना -
 जगरनाथपुर धाना नम्बर ३३८ जो जिला
 निर्वाहक एवं जिला अपर निर्वाहक कार्या-
 लय सौची के अन्तर्गत पड़ता है अन्तर
 क्षेत्र नम्बर (दो) खाता नम्बर ३०० (दो सौ)
 प्लॉट नम्बर १४१३ (एक हजार चार सौ तेरह)
 मध्ये सब प्लॉट नम्बर १४१३/१२ खण्ड १५ १/२ ३०
 (सोद फुटवृह डिस्ट्रिक्ट) जो देस नक्सा में लाल
 रंग से रंग कर अंकित किया हुआ है देस नक्सा
 विक्रम पत्र के साथ संलग्न किया हुआ है -
 जिसे विक्रेता ने निम्नलिखित जेहदी के आधार
 पर विक्री किया।


सुन्दर राय कश्यप
 ३०/१२/१९



जेहदी

- उत्तर :- हिस्सा गनपत महल ।
- दक्षिण :- जमीन त्रिगल महल ।
- पूरुब :- हिस्सा रामजनम कश्यप ।
- पश्चिम :- जमीन दुखना प्लाट ।

100Rs.



संदर्भ :- चूंकि विक्रेता ने उपरोक्त
 वर्णित भूमि की विक्री का बात
 क्रेता (खरीददार) से मूल्य 22,200/-
 तेईस हजार पांच सौ रुपये में
 तम किया और दिनांक में खरीददार
 के नाम से विक्रम पत्र लिख कर निबंधन
 हुआ जिला अवर निबंधन कार्यालय के समक्ष प्रस्तुत
 किया और निबंधन के उपरान्त उपरोक्त वर्णित
 भूमि पर खरीददार एवं उनके उत्तराधिकारियों
 को शांति पूर्वक दखल दे दिया।

अब खरीददार एवं
 उनके उत्तराधिकारी उपरोक्त वर्णित भूमि पर
 दखल में रहकर जैसा चाहें अपने उपयोग
 में लावें।

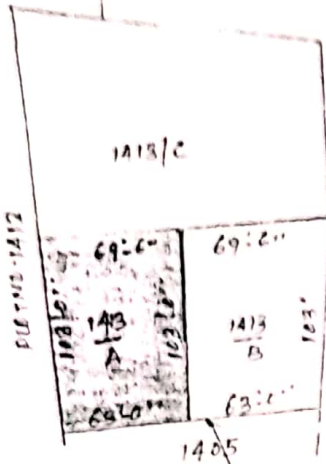
अब खरीददार या उनके उत्तराधि-
 कारी उपरोक्त वर्णित भूमि का दाखिल खारीज
 अंचल प्रदाधिकारी रांतु के कार्यालय से
 स्वीकृत करा कर लगान का खीद खास-
 नाम से प्राप्त किया करें।

विक्रेता ने यह
 घोषणा किया कि उपरोक्त वर्णित भूमि अशु-
 भा एवं अन्वय प्रकार के दोषों से मुक्त
 विक्रमकुल शुद्ध है, तथा विक्रेता ने एकरार-
 स्वीकार किया कि यदि उपरोक्त वर्णित भूमि पर
 अशु- भाद किमा हुआ सापीत हो, अथवा किसी
 भी प्रकार का कोई भी दोष निकले या पामा
 जायगा तो उसका कूल जलबदेह तथा देवदार

विक्रम पत्र
 2012/10/19



DUPLICATE



N
 VILLAGE PONDAR
 THANA NO. 208
 THANA RANCHI (9-100)
 DIST. RANCHI
 SCALE 64% MILE
 R.S. PLOT NO
 1413 Area
 SUB PLOT NO A-D
 1413/A ... 0-15 1/2
 AREA SHOWN IN RED INKS

1/4" = 100 feet
 1/2" = 200 feet
 1" = 400 feet

1413/A
 1413/B
 1413/C
 1413/D
 1413/E
 1413/F
 1413/G
 1413/H
 1413/I
 1413/J
 1413/K
 1413/L
 1413/M
 1413/N
 1413/O
 1413/P
 1413/Q
 1413/R
 1413/S
 1413/T
 1413/U
 1413/V
 1413/W
 1413/X
 1413/Y
 1413/Z

