


15640

14247 1000Rs.



58  
20  
28/8/07

निबंधन विधम 21 के अन्तर्गत नया तोरनागपुर  
निबंधन कार्यालय राँची 27/8/07



200 200  
28/8/07  
2 मिय

निबंधन पदाधिकारी, राँची (झारखण्ड)  
27/8/07



अंगुठा तर्जनी मध्यमा अनामिका कनिष्ठा

यह विक्रय -पत्र आज दिनांक 27/8/07 माह अगस्त, वर्ष 2007 ईशवी को इस प्रकार सम्पन्न होता है :-

1- विक्रेता का नाम  
और पूरा पता :

60161 को  
2 मिय

श्री नागेश्वर मोदी पिता स्वर्गीय राम बिलाश बरई, जाति पनहरी, पेशा कृषि, निवास स्थान ग्राम गुट्टा, थाना रांतू, जिला राँची (झारखण्ड), द्वारा मुख्तारआम श्री दिनेश कुमार सिंहदेव पिता स्वर्गीय पूर्ण चन्द्र सिंहदेव, जाति राजपूत, पेशा व्यापार, निवास स्थान ग्राम गुट्टा, थाना रांतू, जिला राँची (झारखण्ड), जिसका पुस्तक संख्या IV, जिल्द संख्या 12, पृष्ठ संख्या 239 से 248, दरतावेज संख्या 471, जिसे दिनांक 28.03.2007 ईशवी को जिला निबंधन कार्यालय राँची में निबंधित किया गया है, भारतीय - नागरिक.....प्रथम- पक्ष ।

2- क्रेता का नाम  
और पूरा पता  
(खरीददार)

श्री नीलज शंकर पिता स्वर्गीय उगा शंकर प्रसाद वर्मा, जाति कायस्थ, पेशा व्यापार, निवास स्थान ओल्ड फमिश्नर कम्पाउण्ड, राँची, थाना हिन्दपीड़ी, जिला राँची (झारखण्ड), भारतीय - नागरिक.....द्वितीय -पक्ष ।

Dinesh Kumar Singh  
27/8/07

M/s Maa Ambey Constructions

*Signature*  
Partner

M/s Maa Ambey Constructions  
21/8/07  
Partner

\* विक्रेता और खरीददार \* संबंधों में जब तक विषय के प्रतिकूल अथवा संदर्भ में अनपेक्षित न हो उनके वारिस, उत्तराधिकारी, प्रशासक, निष्पादक, प्रतिनिधि, तथा अभिहस्ताकृति, भी सम्मिलित माने जायेंगे ।

- 3- लेख्य प्रकार :- पूर्ण विक्रय - पत्र, हमेशा के लिए ।  
 4- प्रतिफल राशि :- 20,000/- (बीस हजार) रुपये मात्र ।  
 5- सम्पत्ति का विवरण :- एराजी रकबा 6.25 (छव प्वाइन्ट पच्चीस) डिसमील जमीन, स्वत्व कायमी रैयती, दखली, अपना हक और हिस्सा, स्थित ग्राम गुदूवा, राजस्व थाना राँची, थाना नम्बर 138, वर्तमान थाना रांतू, जिला राँची अन्दर अधिकारिता कलक्टर राँची तथा जिला अवर निबंधक राँची के हैं ।

यथा विवरण निम्नोक्त :-

खाता न०	सर्वे प्लॉट न०	गण्डे	सब प्लॉट नम्बर	रकबा एकड़ - डिसमील
172	342	मध्ये	342/G	00 - 6.25

(खाता नम्बर एक सौ बहतर, सर्वे प्लॉट नम्बर तीन सौ बैयालीस, मध्ये, सर्वे प्लॉट 342/G, रकबा छव प्वाइन्ट पच्चीस डिसमील, जमीन बिक्री होता है )

जमीन की लम्बाई - चौड़ाई इस प्रकार है :-

उत्तर तरफ	-	पुरब से पश्चिम	32	फीट	00	इंच ।
दक्षिण तरफ	-	पुरब से पश्चिम	35	फीट	00	इंच ।
पुरब तरफ	-	उत्तर से दक्षिण	79	फीट	06	इंच ।
पश्चिम तरफ	-	उत्तर से दक्षिण	80	फीट	06	इंच ।

जो संलग्न मानचित्र में बिक्री जमीन (सब प्लॉट नम्बर 342/G) को स्पष्ट रूप से लाल रंग से रंग कर दिखाया गया है, जो इस विक्रय पत्र का अभिन्न अंग है ।

चौहददी :-

उत्तर	-	सब प्लॉट नम्बर 342/D ।
दक्षिण	-	18 (अठारह) फीट चौड़ा प्रस्तावित रास्ता ।
पुरब	-	सब प्लॉट नम्बर 342/H एवं सर्वे प्लॉट नम्बर 223 ।
पश्चिम	-	सब प्लॉट नम्बर 342/E एवं 342/F ।

जिसका वार्षिक लगान 0 - 50 (पचास) पैसा अलावे शेष, जो झारखण्ड सरकार के अंचल, रांतू को देय ।

M/s Maa Ambey Constructions

2-

*(Signature)*  
Partner

M/s Maa Ambey Constructions

*(Signature)*

Partner

**संदर्भ :-**

विदित हो कि खाता नम्बर 172, सर्वे प्लॉट नम्बर 342, रकवा 2 एकड़ 18 डिसमील एवं प्लॉट नम्बर 343, रकवा 1 एकड़ 66 डिसमील जमीन, जो स्थित ग्राम गुदुवा, थाना रांतू, थाना नम्बर 138, जिला राँची में अवस्थित हैं, जो सन् 1932 -33 ईशवी के रिजिजनल सर्वे खतियान में भीखन बरई के नाम पर कायमी दर्ज है ।

और यह भी विदित हो कि खतीयानी रैयत भीखन बरई अपने पिछे एक मात्र पुत्र राम बिलास बरई को छोड़कर स्वर्गवास कर गये ।

और यह भी विदित हो कि राम बिलास बरई अपने पिछे एक मात्र पुत्र नागेश्वर गोदी को छोड़कर स्वर्गवास कर गये ।

और यह कि बिक्रेता (नागेश्वर गोदी) अपने पिता के मृत्यु के पश्चात् उक्त अपने हक वो हिस्से की जमीन पर शांतिपूर्ण रूप से काविज और दखलकार धले आ रहे हैं ।

इस तरह उपरोक्त जमीन पर बिक्रेता का पूर्ण स्वागित्य एवं नियंत्रण में है तथा हस्तांतरणीय योग्य है ।

और यह भी विदित हो कि बिक्रेता को अपने पारिवारिक आवश्यकताओं एवं अन्य जरूरी सही कार्यों के लिये रतम्म 5 में वर्णित भूमि जिसे बिक्री करने का अनिवार्यता है, जिसका उचित मूल्य 20,000/- (बीस हजार) रुपये मात्र खरीददार से तय कर और लेकर 6.25 (छव प्वाँइन्ट पच्चीस) डिसमील जमीन बिक्री करने के लिए तैयार हुए एवं खरीददार भी उचित मूल्य 20,000/- (बीस हजार) रुपये मात्र में उक्त जमीन को खरीदने के लिए तत्पर हुए ।

अतः अपना तन मन की स्वस्थ अवस्था में रह कर अपनी स्वेच्छा से बिना किसी अन्य के दबाव, बहकाव, धमकाव या प्रलोभन के 20,000/- (बीस हजार) रुपये मात्र प्रतिफल के बदले सब प्रकार के ऋण-भार और बंधनों से मुक्त खरीददार के हाथ बेचा, हस्तान्तरित किया एवं सुपुर्द किया तथा प्रतिफल की कुल राशि 20,000/- (बीस हजार) रुपये मात्र बिक्रेता के मुख्तारआम ने खरीददार से रजिस्ट्री के समय वसूल पाये, जिसकी प्राप्ति इस बिक्रय -पत्र द्वारा स्वीकार एवं अंगीकार की जाती है अब और कुछ भी पाना शेष नहीं रहा ।

इस तरह अब आज तारीख से बिक्री जमीन पर बिक्रेता या इनके उत्तराधिकारीयों या सगे सम्बन्धी का किसी तरह का हक दावा स्वत्व नहीं रहा और न भविष्य में कभी होगा । अब आज तारीख से ही उक्त जमीन का मालिक और अधिकारी खरीददार या इनके उत्तराधिकारी है और भविष्य में भी होंगे । खरीददार अपनी इच्छानुसार मालिक और अधिकारी के रूप में रहकर भोग, उपभोग, करें या जरूरत पड़े तो बिक्री, बंधक, दान या जिस तरह का हस्तान्तरण करना चाहें करें या जैसा चाहें उसे उसी रूप में करें, इसमें बिक्रेता या इनके उत्तराधिकारीयों को कभी कोई अनुरोध विरोध अथवा आपत्ति नहीं होगी ।

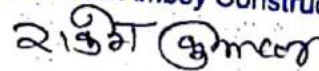
बिक्रेता यह भी घोषित करते हैं कि बिक्री भूमि सब तरह से शुद्ध -स्वच्छ और निर्मल है तथा हर प्रकार के ऋण- भार और बंधनों से मुक्त है तथा इसमें किसी तरह का कोई वाद -विवाद नहीं है, और अगर इसमें किसी तरह का कोई नुकस निकले या ठहरे तो उसका पूर्ण का जवाब देह तथा हर्जाना सहित कुल रुपये का देनदार बिक्रेता या इनके उत्तराधिकारी हैं, और होंगे तथा देंगे ।

Dinesh Kumar Jaiswal  
27/8/22

**M/s Maa Ambey Constructions**

  
Partner

**M/s Maa Ambey Constructions**



Partner

इस तरह अब खरीददार को पूर्ण अधिकार है कि अंचल कार्यालय, राँची में अपना नाम दाखिल- खारिज करा लेंगे तथा प्रतिवर्ष लगान देकर रसीद प्राप्त करेंगे ।

यह प्रमाणित किया जाता है कि उपयुक्त विवरणी की जमीन खतियान के अनुसार सरकारी जमीन नहीं है न ही सरकार के द्वारा अधिग्रहण रीनिक या अरीनिक कार्यों के लिए किया गया है न ही भूदान की जमीन है । वन सीमा से बाहर है तथा वी. सी. सी. एल.या ई. सी. एल. की भी जमीन नहीं है और न ही आदिवासी से सम्बन्धित है । जमीन सिलिंग से मुक्त है, जमीन पर मठ, मंदिर, मस्जिद या गिरजा नहीं है, तथा मसना, सारना, पहनई, हडगडी की जमीन नहीं है ।

बिक्रेता के मुख्तारआम पूर्ण विक्रय - पत्र को पढकर समझ बुझ लिए हैं तथा ठीक पाकर अपना हस्ताक्षर करके जिला निबंधन कार्यालय, राँची में निबंधित कर देते हैं ताकि समय पर काम आवे ।

आज दिनांक ... 27/8/07, माह अगस्त, वर्ष 2007 ईशवी, स्थान राँची ।

गवाहों का हस्ताक्षर

1- Rajan P. Verma  
27/8/07

बिक्रेता के मुख्तारआम का हस्ताक्षर

Dinesh Kumar Singh  
27/8/07

2- Kalyan Kumar Singh  
27/8/07



अक्षय कुमार सिन्हा

बिक्रेता का फोटो एवं हस्ताक्षर :-



प्रमाणित किया जाता है कि प्रत्येक व्यक्ति जिनका छाया चित्र इस दस्तावेज में लगा है तथा उनके बाएं हाथ के सभी अंगुलियों का निशान मेरे सामने तथा मेरे द्वारा लिया गया है ।

झापटकर्ता:-  
अशोक कुमार सिन्हा  
राँची  
27/8/07



अशोक कुमार सिन्हा

M/s Maa Ambey Constructions

Partner



M/s Maa Ambey Constructions

Partner

निबंधन विभाग, झारखंड  
रांची (झारखण्ड)

Date: 27/08/2007

Token No.: 58  
Serial No./Deed No./Year : 15640/14247/2007  
Document Type : SALE

Role	Name & Address	Father/Husband Name	Occupation	Photograph	Thumb
Identifier	Ashim Kr, Sinha Vill. - Barlatas, Nagar Dist. - Ranchi State - Jharkhand	Gokul Nand Lal	Tald		

Power Holder Dinesh Limar Singhdeo  
Vill. - Gutuwa  
Dist. - Ranchi  
State - Jharkhand

Late Purna Chandra Singhdeo Business  
निबंधित

पुरतक संख्या..... I  
जिल्द संख्या..... 551  
पृष्ठ संख्या..... 329 से 412  
परस्तावेज संख्या..... 14247  
वर्ष..... 2007  
दिनांक..... 27/08/2007



जिला अवर निबंधी, रांची (झारखण्ड)

*[Handwritten signature]*

M/s Maa Ambey Constructions

*[Handwritten signature]*

Partner

M/s Maa Ambey Constructions

*[Handwritten signature]*

Partner

Free



निबंधन विभाग, झारखण्ड

जिला निबंधन कार्यालय, राँची  
जाँच पर्चा-सह-घोषणा-प्रपत्र (नियम 114)

27-08-2007

दिनांक :



विक्रय पत्र

Power Holder

1. दस्तावेज का प्रकार : Dinesh Kumar Singhdeo
2. प्रस्तुतकर्ता का नाम व पता : Gutuwa Ranchi
3. तिखने की तारीख : 27-Aug-07
4. सम्पत्ति का मूल्य : 20,000 रुपये
5. प्रस्तुत करने की तारीख : 27-08-2007
6. कुल पृष्ठ : 14
7. सम्पत्ति का विवरण : अंचल राँची
8. मुदांक का मूल्य : 1,000 रुपये
9. पाना नं० : 138
10. मौजा/गोष्ठ्यता : Gutuwa

वाडें नं०	घाता नं०	होस्टिंग नं०	आर०एस० प्लॉट	एम०एस० प्लॉट	सब प्लॉट	क्षेत्रफल	टिपटि
	172		342		342/G	0/6.25 Acre/Decimal	सहस्रक सड़क

10. पार्षी की विवरणी :

पार्षी का प्रकार	पार्षी का नाम	पिता/पति का नाम	पार्षी	पाना	ग्राम	जिला
Power Holder	Dinesh Kumar Singhdeo	Late Purna Chandra Singhdeo	Other	Ratu	Gutuwa	Ranchi
श्रेया	Nilaj Shankar	Late Uma Shankarpd Verma	Other	Hindpiri	Old Conrn.comp	Bandhi
श्रेया	Nageshwar Modi	Late Ram Bilash Barai	Other	Ratu	Gutuwa	Ranchi



हस्ताक्षर/किंमत : असाहेद - 126.00 LL: 2.50 P: 94 SP: 210.00 Total: 539.44

उपयुक्त प्रविष्टियाँ दस्तावेज में अंकित तथ्यों के अनुरूप हैं।

निबंधन पूर्व सारांश में इनपुट फॉर्म के अनुरूप डाटा इंटी की गई है।

*Dinesh Kumar Singhdeo*

प्रस्तुतकर्ता का हस्ताक्षर

Counter03

*27/8/07*

हाय इंटी ऑपरेटर का हस्ताक्षर

उपयुक्त *Dinesh Kumar Singhdeo* ने इस दस्तावेज के निष्पादन को मेरे समक्ष  
स्वीकार किया जिसकी पहचान *अशोक कुमार सिंह* पिता *श्री. म. न. द. सा. सा.*  
निवासी *बुधदेवपुरा* ने की।

*Dinesh Kumar Singhdeo*

*Amresh*

*27/8/07*

निबंधन पदाधिकारी का हस्ताक्षर

M/s Maa Ambey Constructions

*Partner*

M/s Maa Ambey Constructions

*Partner*

Partner



CORRECTION SLIP SHOWING MUTATION IN RESPECT OF TEANCIES IN GOVERNMENT

District: Sherchou Sub-division: Sherchou Circle / Anchal: VIII Haika: VIII

1	2	3	4	5	6	7	8	9	10
S. No.	Mutation case number in Register	Village	Thana and Thana Number	Number of tenancy to which the mutation relate	Authority sanctioning mutation with date of order	Whether mutation is due to sale gift exchange successional Partition	Full details of exchanges affected by mutation	Date of correction of the Haika Register by the Karmchari	Remarks
	1629		213 / 138	172 (1000000)	03-03-08	14247 - 27/2/08	...		
				342 (10000000)			...		
				0625 (10000000)			...		
				0805 (10000000)			...		



Memo No. VIII for information any necessary action

Circle Officer / Anchal  
 Circle Anchal Adhikari

...

XIV- F.No. 180v  
लीद मालगुजारी  
नाम सर्कल । नाम मौजा मय  
धाना वो धाना नम्बर

V

फरद मलकी / फरद रेयती Page No. : 254  
नाम रेयत मय वलिदयत जमाबन्दी Vol. No. : 8  
वो सकुनत नम्बर। Receipt No. : 0400130654

नगड़ी । गुदवा । 138 । श्री नीलज शंकर	खाता संख्या 172	खेसरा संख्या 342	रकबा (एकड़ में) 0 एकड़ 6.25 डिसमील 0 हेक्टर
--------------------------------------	--------------------	---------------------	--

अराजी नकदी	अराजी भावली	तफरील हिसाब लगान भावली
------------	-------------	------------------------

जोत का सालाना मांग मय तफरील (बकाया वो हाल) मौजूदा साल का।

मांग बावत	सालाना	बकाया			हाल (2024-2025)
		तीन वर्ष से ज्यादा	३ रा वर्ष	२ रा वर्ष (2022-2023)	
माल गुजारी (नकदी)	0.80			0.80	0.80
सेस (भावली)	0.20			0.20	0.20
सूद	0.40			0.40	0.40
मुतफरकात	0.40			0.40	0.40
मीजान	0.16			0.16	0.16
	1.96			1.96	1.96

तफरील अदायकारी

अदायकारी बावत	बकाया				मोतालबा हाल (2024-2025)	फाजिल
	तीन वर्ष से ज्यादा	३ रा वर्ष	२ रा वर्ष (2022-2023)	१ ला वर्ष (2023-2024)		
माल गुजारी (नकदी)			0.80	0.80	0.80	
सेस (भावली)			0.20	0.20	0.20	
सूद			0.40	0.40	0.40	
मुतफरकात			0.40	0.40	0.40	
मीजान अदायकारी			0.16	0.16	0.16	
			1.96	1.96	1.96	

(१) मीजान कुल (तफजों में) : Five Rupees and Eighty Eight Paise

(२) नाम देहिन्दा -

(३) कुल बकाया- 5.88

तारीख अमला तहसील कुनिन्दा : 25-07-2024

खास महाल का बकाया मालगुजारी पर (सिवाय ऐसे बकायों पर जिन पर कि सर्टिफिकेट जारी हो) सूद नहीं लिया जाता है।



यह एक कम्प्युटर जनित प्रति है।

यह प्रपत्र केवल प्रार्थी की जानकारी के लिए है।

किसी भी प्रकार की अशुद्धियों के लिए सम्बन्धित अंचलाधिकारी से संपर्क करें।

दो गज की दूरी का रखो ध्यान यही है कोरोना का समाधान।

M/s Maa Ambey Constructions

Partner

M/s Maa Ambey Constructions

Partner

Partner