

5552

4987



झारखण्ड JHARKHAND

सम्पत्ति का मूल्य
49,35,000/-
स्वाम्य.....रुपये
22/6/18

B 958218

Handwritten signature/initials



सम्पत्ति का मूल्य
49,35,000/-
स्वाम्य.....रुपये
22/6/18

यह विक्रय पत्र आज दिनांक 22 जून, सन् 2018 ई० को इस प्रकार सम्पन्न होता है :-

1. विक्रेता का नाम एवं पुरा पता :- नृपेन्द्र कृष्यो दत्त, पिता-स्वर्गीय राजेन्द्र कृष्यो दत्त, जाति-वंगाली कायस्थ, धर्म-हिन्दू, पेशा-व्यापार, निवास स्थान ग्राम-मेसरा, थाना-सदर, जिला-राँची, राज्य-झारखण्ड। आधार नम्बर-5196 का. मिलाया किया दर्ज नहीं जाया 4909 2302, पैन-AEMPD0362A, मोबाईल-9831668053

..... भारतीय नागरिक।

क्रमशःपेज/2



JAYA KUMARI

Gautam Kumar
ARCHITECT
GAUTAM KUMAR
COA R.No.-CA/2016/79176
PRDA R.No.-PRDA/ARC/0177/2019

Handwritten signature: Nrupendra Krushyodatta

नं० 444 ता० 13/6/18

खरीदार का नाम..... Jaya Kumari

पता..... Purchased

उत्थं..... 500/.....

मोती राम वर्मा

ला० नं०-33/82
रिचि

हस्ताक्षर.....



Najendra Krish Das
22/6/18



22/6/18 - late 1
Najendra Krish Dutt
late. Rajendra Krish Dutt
mesra Sadar Panchi
Business

JAYA KUMARI

22/6/18
Gautam Kumar
ARCHITECT
GAUTAM KUMAR
COA R.No.-CA/2016/731
RRDA R.No.-RRDA/ARC/177/2018

(3)

चौहद्दी

- उत्तर : सब प्लॉट नम्बर-1567/ए-5 (16 फीट चौड़ा प्राइवेट कॉमन रास्ता) एवं 1567/ए-6, 1567/ए-4
दक्षिण : आर. एस. प्लॉट नम्बर-1569
पूरब : सब प्लॉट नम्बर-1567/ए-17
पश्चिम : सब प्लॉट नम्बर-1567/ए-46

भूमि का माप

- उत्तर की ओर (पूरब से पश्चिम) : 118 फीट 04 इंच
दक्षिण की ओर (पूरब से पश्चिम) : 129 फीट 00 इंच
पूरब की ओर (उत्तर से दक्षिण) : 127 फीट 00 इंच
पश्चिम की ओर (उत्तर से दक्षिण) : 119 फीट 00 इंच

विदित हो कि उपरोक्त विक्रय वाली भूमि को नक्शा में लाल रंग से रंगकर दर्शाया गया है जो इस विक्रय पत्र के साथ संलग्न है तथा जो इस विक्रय पत्र का अभिन्न अंग है।

विदित हो कि उपरोक्त स्तम्भ-6 में वर्णित भूमि आर. एस. खतियान में असम फ्रॉन्टियर टी कम्पनी लिमिटेड के नाम से दर्ज है।

यह भी विदित हो कि श्रीमती फ्रेडा मार्टली ने उपरोक्त भूमि के साथ-साथ अन्य भूमि उचित प्रतिफल की राशि का भुगतान कर असम फ्रॉन्टियर टी कम्पनी लिमिटेड से निबंधित विक्रय पत्र संख्या-815, दिनांक-05.03.1947 ईशवी के द्वारा क्रय की थी, जिसका निबंधन रजिस्ट्रार ऑफ एस्युरेन्सेस, कलकत्ता के समक्ष हुआ था, जो पुस्तक संख्या-1, जिल्द संख्या-33, पृष्ठ संख्या-219 से 223, वर्ष-1947 ईशवी में दर्ज है।

यह भी विदित हो कि उपरोक्त भूमि क्रय करने के पश्चात् श्रीमती फ्रेडा मार्टली उसपर शान्तिपूर्वक दखलकार रहते हुए अपने अति आवश्यक कार्य हेतु उपरोक्त प्लॉट नम्बर 1567 की 15 एकड़ 40 डीसमील भूमि के साथ-साथ अन्य भूमि राजेन्द्र कृष्ण दत्त, पिता-स्वर्गीय हरेन्द्र कृष्ण दत्त के साथ निबंधित विक्रय पत्र संख्या-2190, दिनांक-27.04.1961 ईशवी के द्वारा विक्रय कर दी, जिसका निबंधन रजिस्ट्रार ऑफ एस्युरेन्सेस, कलकत्ता के समक्ष हुआ था, जो पुस्तक संख्या-1, जिल्द संख्या-74, पृष्ठ संख्या-32 से 45, वर्ष-1961 ईशवी में दर्ज है।

Gautam Kumar
ARCHITECT
GAUTAM KUMAR
COA R.No.-CA/2016/79176
RRDA R.No.-RRDA/ARC/0177/2019

JAYA KUMARI

क्रमशःपेज/4

Kripendra Singh
22/6/18

(4)

यह भी विदित हो कि उपरोक्त भूमि क्रय करने के पश्चात् राजेन्द्र कृष्यो दत्त उसपर शान्तिपूर्वक दखलकार हुए तथा अपने नाम से अंचल कार्यालय में दाखिल-खारिज करवाकर तथा लगान अदा कर मालगुजारी रसीद प्राप्त करते रहे।

यह भी विदित हो कि राजेन्द्र कृष्यो दत्त अपने अति आवश्यक कार्य हेतु उपरोक्त प्लॉट नम्बर 1567, सब प्लॉट नम्बर-1567/ए, रकबा-06 एकड़ 73 डीसमील भूमि के साथ-साथ अन्य भूमि नृपेन्द्र कृष्यो दत्त (विक्रेता), पिता-राजेन्द्र कृष्यो दत्त के साथ निबंधित विक्रय पत्र संख्या-9921, दिनांक-09.07.1973 ईश्वी के द्वारा विक्रय कर दिये, जिसका निबंधन जिला अवर निबंधन कार्यालय, राँची में सम्पन्न हुआ था, जो पुस्तक संख्या-1, जिल्द संख्या-46, पृष्ठ संख्या-90 से 96, वर्ष-1974 ईश्वी में दर्ज है।

यह भी विदित हो कि उपरोक्त भूमि क्रय करने के पश्चात् नृपेन्द्र कृष्यो दत्त (विक्रेता) उसपर शान्तिपूर्वक दखलकार हुए तथा अपने नाम से अंचल कार्यालय में दाखिल-खारिज वाद संख्या-43 आर. 27/2073-74, आदेश दिनांक-05.12.1975 ईश्वी के द्वारा दाखिल-खारिज करवाकर तथा लगान अदा कर मालगुजारी रसीद प्राप्त करते चले आ रहे हैं, जिसका लगान का डिमाण्ड अंचल कार्यालय के पंजी-II के जिल्द संख्या-1 के पृष्ठ संख्या-293 पर चल रहा है।

इस प्रकार नृपेन्द्र कृष्यो दत्त (विक्रेता) उपरोक्त भूमि के निर्विवाद एवं निर्विघ्न रूप से मालिक होने एवं उसपर शान्तिपूर्ण रूप से दखलकार होने के नाते आज की तारीख में उपरोक्त क्रेता के साथ अपनी उपरोक्त भूमि का विक्रय निबंधन कर रहे हैं, जो प्रत्येक दृष्टिकोण से उचित एवं न्यायसंगत है।

संदर्भ

यह भी विदित हो कि इस वक्त विक्रेता को रुपये की अति आवश्यकता आ पड़ने के कारण उपरोक्त भूमि को विक्रेता विक्री करने की बात लोगों के बीच रखें। विक्री की बात सुनकर क्रेता जमीन की पुरी कागजात छान-बीन करने के उपरांत ऊपर लिखे मूल्य मोबलिंग 49,35,000/- (उनचास लाख पैतीस हजार) रुपये मात्र में खरीदने को तैयार हुए जिसे विक्रेता सहर्ष स्वीकार किये। अब क्रेता उपरोक्त वर्णित भूमि पर दखलकार होकर एवं रहकर परम सुखभोग किया करें इसपर विक्रेता एवं उनके उत्तराधिकारियों को किसी प्रकार का हक, दावा सरोकार नहीं है और न रहेगा।

Gautam Kumar
ARCHITECT
GAUTAM KUMAR
COA R.No.-CA/2016/79176
RRDA R.No.-RRDA/ARC/0177/2019

JAYA KUMARI

क्रमशःपेज/5

Signature of Shri. Shri. Shri.
22/5/18

(5)

अतएव इस विक्रय-पत्र द्वारा प्रतिपादित किया जाता है कि :-

- 1) उक्त कारणों से और उक्त प्रतिफल की राशि मोबलिंग 49,35,000/- (उनचास लाख पैंतीस हजार) रुपये मात्र के बदले जिसकी प्राप्ति, वसूली और अदायगी इस विक्रय-पत्र द्वारा विक्रेता स्वीकार वो सम्पुष्ट करते है, उक्त भू-सम्पत्ति को विक्रेता अपने तन-मन की स्वस्थावस्था में भलाई वो लाभ हित का विचार कर स्वतंत्रमन प्रसन्नचित से बिना किसी अन्य के डराव, धमकाव, बहलाव, फुसलाव या जोर-जबरदस्ती के सब प्रकार के ऋण-भार देन-पावना और बंधनो से मुक्त सत्यता एवं वैद्धता को पूर्णरूप एवं ईमानदारी से अभिपुष्ट, सम्पुष्ट, स्वीकृत पुर्नपुष्ट एवं प्रत्याभूत विक्रय को हस्तांतरित किये वो सौप दिये।
- 2) यह भी घोषित किया जाता है कि विक्रीगत भूमि सब प्रकार से शुद्ध, स्वच्छ, निर्मल, निर्विरोध वो ऋण वगैरह से मुक्त है।
- 3) यह भी विदित हो कि क्रेता उपरोक्त भूमि का उपयोग आवासीय कॉलोनी के लिए आर. के. दत्त कम्पाउण्ड के नाम से आवासीय उपयोग के लिए करेंगे तथा उसका उपयोग उधोग आदि के लिए नही करेंगे, जिससे वातावरण धुंवा, आवाज एवं दुर्गन्ध से मुक्त रहे।
- 4) यह भी विदित हो कि विक्रेता यह घोषणा करते है एवं अधिकार प्रदात्र करते है कि क्रेता ग्रामीण रास्ता से 20 फीट चौड़ा एवं 750 फीट लम्बा प्राईवेट कॉमन रास्ता एवं साथ ही साथ उपरोक्त विक्रय वाली भूमि तक 16 फीट चौड़ा प्राईवेट कॉमन रास्ता (सब प्लॉट नम्बर-1567/ए-5) का उपयोग करने के लिए पूर्ण रूप से अधिकृत एवं हकदार होंगे।
- 5) यह भी विदित हो कि उपरोक्त भूमि पर आज तक विक्रेता का जिस प्रकार का हक, दावा, अधिकार, लाभ वो प्रभुत्व था एवं होता वह सब अब क्रेता का हो गया एवं वंशानुगत प्राप्त होता रहेगा।
- 6) अब क्रेता को चाहिए कि ऊपर लिखे भूमि को अपने अधिकार में लेकर अपने इच्छानुसार शांतिपूर्वक मकान बनावें, पुष्प वाटिका लगावे, कुआँ खोदवायें, नलकूप लगवाये या चाहरदीवारी कराये वो जैसा चाहे अपने उपयोग एवं उपभोग में लावें और वंशानुगत इसको भोगकर लाभान्वित होते

Gautam Kumar
ARCHITECT
GAUTAM KUMAR
COA R.No.-CA/2016/79176
RRDA R.No.-RRDA/ARC/0177/2019

JAYA KUMARI

क्रमशःपेज/6

Mripendra Singh
22/6/18

(6)

रहे तथा जरूरत पड़ने पर किसी अन्य के साथ विक्रय, बंधक, दान, लीज आदि करें इसमें विक्रेता अथवा उनके उत्तराधिकारियों को किसी प्रकार कोई अनुरोध, विरोध नहीं है और न होगा, यदि कोई करें तो सरासर अन्याय वो गैर कानूनी होगा।

- 7) और यह कि क्रेता विक्रय-पत्र निबंधन के पश्चात् अपना नाम झारखण्ड सरकार द्वारा अंचल कार्यालय काँके अंचल, राँची में अपने नाम से दाखिल-खारिज कराकर साल वो साल लगान अदा कर रसीद प्राप्त किया करें।

भुगतान का विवरण

विक्रेता ने क्रेतागण से पूर्ण प्रतिफल के रूप में 49,35,000/- (उनचास लाख पैतीस हजार) रूपये मात्र निम्न प्रकार प्राप्त किये :-

क्रम सं०	बैंक का नाम	ड्राफ्ट सं०	रकम	दिनांक
1.	आन्धा बैंक, जहानाबाद	369132	7,50,000/-	29.05.2018
2.	आन्धा बैंक, जहानाबाद	369133	7,50,000/-	29.05.2018
3.	आन्धा बैंक, जहानाबाद	369134	7,50,000/-	29.05.2018
4.	आन्धा बैंक, जहानाबाद	369135	7,50,000/-	29.05.2018
5.	आन्धा बैंक, जहानाबाद	369136	5,00,000/-	29.05.2018
6.	आन्धा बैंक, जहानाबाद	369137	5,00,000/-	29.05.2018
7.	आन्धा बैंक, जहानाबाद	369138	9,35,000/-	18.06.2018
कुल राशि-			49,35,000/-	रूपये मात्र

प्रमाणित किया जाता है कि उपर्युक्त विवरणी की जमीन खतियान के अनुसार सरकारी जमीन नहीं है और न सरकार के द्वारा अधिग्रहण सैनिक या असैनिक कार्यों के लिए किया गया है ना ही यह भू-दान की जमीन है, यह वन सीमा से बाहर है तथा वी०सी०सी०एल० या ई०सी०एल० की भी जमीन नहीं है।

यह आदिवासी खाते की नहीं है और न आदिवासी से संबंधित है। जमीन सिलिंग से मुक्त है, जमीन मठ, मंदिर, गिरजा, सरना, मसना, हड़गड़ी या पहनई की नहीं है। जमीन भूमि घोठाला, पशुपालन घोठाला से संबंधित नहीं है। यह सरकारी या अर्द्ध सरकारी संस्थान में बंधक नहीं है। विक्रेता छोटानागपुर कास्तकारी अधिनियम की धारा 46 (6) के अन्तर्गत नहीं आते है।

Gautam Kumar
ARCHITECT
GAUTAM KUMAR
COA R.No.-CA/2016/79176
RRDA R.No.-PRDA/ARC/0177/2019

JAYA KUMAR

क्रमशःपेज/7

[Handwritten Signature]
22/6/18

(7)

नोट:-उपरोक्त भूमि कैंशरे हिन्द भूमि/गैरमजरूआ आम/गैरमजरूआ खास/वन भूमि/जंगल आदि/विभिन्न विभागों के लिए अर्जित/हस्तांतरित तथा अन्य श्रेणी के सरकारी भूमि नहीं है।

अतः उपरोक्त बातों को विक्रेता पद को पढ़वाकर समझ एवं बुझ लिये और साक्ष्य स्वरूप इस विक्रय-पत्र को आज अपने हस्ताक्षर से निम्नलिखित गवाहों के समक्ष निष्पादित वो प्रमाणित करते हैं जो कि समय पर काम आवे।

गवाहों का हस्ताक्षर :-

1) Rasoolkumar
S/O - Shambhu Sharan Sharma
Vill. + Po. - Hathi
District - Shehanabad (Bihar)

2) Chanaka mauni Shukla
S/O Hanumat Prasad Shukla
Pithapur, Kumbha,
Pratapgarh U.P.

विक्रेता का हस्ताक्षर

Sanjeev Kumar
22/6/18

क्रेता का फोटो, हस्ताक्षर एवं बायें हाथ की पांचों अंगुलियों का निशान



JAYA KUMARI
22/6/18



प्रमाणित किया जाता है कि प्रत्येक व्यक्ति जिनका छायाचित्र दस्तावेज में लगा है के बायें हाथ की सभी अंगुलियों का निशान मेरे द्वारा/मेरे समक्ष लिया गया है।

टंकक एवं कम्पोजिंगकर्ता

Gautam Kumar
ARCHITECT
GAUTAM KUMAR
COA R.No.-CA/2016/79176
RRDA R.No.-RRDA/ARC/0177/2019

Sanjeev
JAYA KUMARI

प्रारूपकर्ता
Sanjeev Kumar
22/6/18



भारत सरकार
GOVERNMENT OF INDIA

नृपेंद्र कृष्ण दुत
Nripendra Kristo Dutt
पिता: राजेंद्र कृष्ण दुत
Father: RAJENDRA KRISTO DUTT

जनम वर्ष Year of Birth: 1947
पुल्ल Male

5196 4909 2302


आधार - साधारण मानुषेर अधिकार

आयकर विभाग भारत सरकार
INCOME TAX DEPARTMENT GOVT. OF INDIA

NRIPENDRA KRISTO DUTT
RAJENDRA KRISTO DUTT
13/12/1947
Pan Account No. AEMPD0362A

Gautam Kumar
ARCHITECT
GAUTAM KUMAR
COA R.No.-CA/2016/79176
RRDA R.No.-RRDA/ARC/0177/2019

JAYA KUMARI



महाराष्ट्र राज्य सरकार
राज्य योजना विभाग
प्लानिंग विभाग
मुंबई

Gautam Kumar
ARCHITECT
GAUTAM KUMAR
COA R.No.-CA/2016/79176
RRDA R.No.-RRDA/ARC/0177/2019

JAYA KUMARI



Gautam Kumar
ARCHITECT
GAUTAM KUMAR
COA R.No.-CA/2016/79176
RRDA R.No.-RRDA/ARC/0177/2019

JAYA KUMARI

and published under the authority of Government

Superintendent of Survey

Survey Station

Survey Station

मिशन रोड नम्बर २

Gautam Kumar
ARCHITECT
COA R.No.-CA/2016/79176
RRDA R.No.-RRDA/ARCI/177/2019

JAYA KUMAR



Gautam Kumar
ARCHITECT
GAUTAM KUMAR
COA R.No.-CA/2016/79176
RRDA R.No.-RRDA/RC/0177/2019

JAYA KUMAR

Scale 1/6 meters = 1/111

1/111



Series No. W/20154

AFFIDAVIT/ शपथ पत्र

नोटरी पब्लिक, राँची।

शपथ-पत्र

1688
22-6-18
Notarized under provisions of 1907 and No. 10 of 1912 Act of Jharkhand

मैं, Jaya Kumari पति Niraj Kumar धर्म Hindu जाति Bhumihar
निवासी ग्राम East Gandhi थाना Jehanabad जिला Jehanabad शपथपूर्वक
घोषणा करती हूँ कि निम्नलिखित विवरण सत्य एवं सही है:-

1. यह कि मैं, मौजा Mesra, थाना नं० 169, थाना Osmarhi जिला-राँची स्थित खाता नं० 176 प्लॉट नं० 1567 रकबा 38 decimal डीसमिल जमीन खरीद रही हूँ, जिसका मूल्य 50,00,000/- (पचास लाख) के अन्दर है।
2. यह कि मैं, संचिका संख्या-13/नि.वि. (महिला शुल्क विमुक्ति 13/2017) के अन्तर्गत जमीन निबंधन में आज से पूर्व छूट का फायदा नहीं ली हूँ और न ही आज के बाद इस छूट का फायदा उठाऊंगी।
3. यह कि इस शपथ पत्र में दी गई जानकारी सत्य है।
4. यह शपथ-पत्र आज दिनांक **22 JUN 2018** को व्यवहार न्यायालय परिसर में सम्पन्न हुआ।

22 JUN 2018

उपरोक्त शपथकर्ता की पहचान Jaya Kumari अधिवक्ता, राँची, ने किया। शपथकर्ता की जानकारी में उपरोक्त बातें सत्य एवं सही है।

शपथकर्ता
JAYA KUMARI
पहचानकर्ता
22.6.18
अधिवक्ता, राँची



Gautam Kumar
ARCHITECT
GAUTAM KUMAR
COA R.No.-CA/2016/79176
RRDA R.No.-RRDA/ARC/0177/2019

नोटरी पब्लिक, राँची
NOTARY PUBLIC, RANCHI

JAYA KUMARI


Identification of Lawyer



निबंधन विभाग, झारखंड
Ranchi

Token No.7Token Date: 6/22/2018
Party Name: Jaya Kumari
Father/Husband Name:Niranjan Keshav
(VENDEE)
East Gandhi Maidan, Jehanabad

Deed Type: Sale Deed

Party Details	
Name :	Jaya Kumari
Gender :	F
DOB :	10-03-1982
C/o :	W/O: Niranjan Keshav
District :	Jehanabad
House/Building No. :	East Gandhi Maidan
Locality :	
Pincode :	804408
Post Office :	Jehanabad
State :	Bihar
Village/Town/City :	Jehanabad
Aadhaar No :	xxxxxxxx0923
Photo :-	

Registering Officer

JAYA KUMARI
Party Signature

Operator's Signature

Gautam Kumar
ARCHITECT
GAUTAM KUMAR
COA R.No.-CA/2016/79176
RRDA R.No.-RRDA/ARC/177/2019


JAYA KUMARI



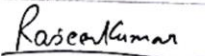
निबंधन विभाग, झारखंड
Ranchi

Token No.7Token Date: 6/22/2018
Party Name: Rajeev Kumar
Father/Husband Name:Shambhu Sharan Sharma
(Identifier)
Hati, Kako, Jehanabad

Deed Type: Sale Deed

Party Details	
Name :	Rajeev Kumar
Gender :	M
DOB :	15-03-1981
C/o :	S/O: Shambhu Sharan Sharma
District :	Jehanabad
House/Building No. :	Vill- Hati
Locality :	
Pincode :	804420
Post Office :	Hati
State :	Bihar
Village/Town/City :	Hati
Aadhaar No :	xxxxxxxx4048
Photo :	


Registering Officer


Party Signature


Operator's Signature

Gautam Kumar
ARCHITECT
GAUTAM KUMAR
COA R.No.-CA/2016/79176
RRDA R.No.-RRDA/ARC/0177/2019


JAYA KUMAR



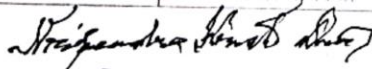
निबंधन विभाग, झारखंड
Ranchi


Token No.7Token Date: 6/22/2018
Party Name: Nripendra Kristo Dutt
Father/Husband Name:Late Rajendra Kristo Dutt
(VENDOR)
Mesra, Sadar, Ranchi

Deed Type: Sale Deed

Party Details	
Name :	Nripendra Kristo Dutt
Gender :	M
DOB :	13-12-1947
C/o :	
District :	Kolkata
House/Building No. :	2
Locality :	
Pincode :	700007
Post Office :	
State :	West Bengal
Village/Town/City :	Barabazar H.O
Aadhaar No :	xxxxxxxx2302
Photo :	


Registering Officer


Party Signature


Operator's Signature

Gautam Kumar
ARCHITECT
GAUTAM KUMAR
COA R.No.-CA/2016/79176
RRDA R.No.-RRDA/ARC/0177/2019

JAYA KUMAR



निबंधन विभाग, झारखंड
Ranchi
जांच पर्चा-सह घोषणा पत्र (नियम 114)

No: 7

Token Date/Time: 22/06/2018 10:59:37.

Document Type	Sale Deed	Presenter	NRIPENDRA KRISTO DUTT
Presenter Name & Address	Mesra, Sadar, Ranchi	Date of Entry	22/06/2018
Stampable Doc. Value	4935000	Total Pages	44
Document/Transaction Value	4935000	Book	1
Special Type		CNO/PNO	NOT REQ.
Remarks / Other Details	Sub Plot No. 1567/A-45	Old Serial No. /	
Property Details:	App. ID	212232	e-Stamp Cert. No.

Anchal	Th. No.	Wrld/Hlk	Mauza	Kh. No.	Plot No.	Regl. Vol	Regl. Pno	Plot Type	Boundary North	Boundary South	Boundary East	Boundary West	H No.	ULB/Category	Area	Min. Value
Kanke	169	9	Mesra	176	1567	1	293	RSP	S. Plot No. 1567/A-5 (16 ft. wide Pvt. Common Rd), 1567/A-6, 1567/A-4	R.S. Plot No. 1569	Sub plot No. 1567/A-17	Sub plot No. 1567/A-46		C_RES	35.00 Decimal	4930555

Other Property Details:

Party Details:

Party Type	Party Name	Father/Husband	Occup.	Relation	Caste	Gender	PAN/F 60	Mobile	Aadhar	Pres.Address	Perm. Address
VENDOR	Nripendra Kristo Dutt	Late Rajendra Kristo Dutt	Business	पिता	बंगाली कायस्थ	Male	AEMPD0362A	xxxxxxxx53	xxxxxxxx2302	Mesra, Sadar, Ranchi	Mesra, Sadar, Ranchi
VENDEE	Jaya Kumari	Niranjan Keshav	Business	पति	भुमीहार	Female	DTAPK8283H	xxxxxxxx79	xxxxxxxx0923	East Gandhi Maidan, Jehanabad	East Gandhi Maidan, Jehanabad
Identifier	Rajeev Kumar	Shambhu Sharan Sharma	Business	पिता		Male	NOT REQ.	xxxxxxxx61	xxxxxxxx4048	Hati, Kako, Jehanabad	Hati, Kako, Jehanabad

Fee Details:

SN.	Fee Name	Net Amount
1	SP	660.00
2	PR	0.94
3	LL	2.50
4	A1	0.00
	Total	663.44

JAYA KUMARI

Registration Details provided by the user has been mutated in the name of - Name: श्री नृपेन्द्र क्रिस्टो दत्ता, Address: _____, C/o: राजेन्द्र किस्टो

Disclaimer: I hereby declare that all the contents of uploaded document and the original document are exactly same. And the information provided by me are true to itself. Information provided by me are true to itself. The details of property's holding number has been verified by me at the time of entry through alert generated by the system. I am satisfied with the verification and hence proceeding further for registration after seeing the alert.

Nripendra Kristo Dutt
Signature's of ExecutanD& Claimant

युक्तियों दस्तावेज में अंकित तथ्यों के अनुरूप है।

Nripendra Kristo Dutt
दस्तावेज लेखक का हस्ताक्षर

Jaya Kumari
प्रस्तुतकर्ता का हस्ताक्षर डाटा इंद्रि ऑपरेटर का हस्ताक्षर

धन पूर्व सारांश में इंपुट फार्म के अनुरूप डाटा इंद्रि की गई है।

युक्त *Nripendra Kristo Dutt*

गदन को मेरे समक्ष स्वीकार किया

कीपहचान *Rajeev Kumar*

सी *Jehanabad*

Nripendra Kristo Dutt
Rajeev Kumar

ARCHITECT
GAUTAM KUMAR
COA R.No. CA/2016/79178
RDA R.No. RP/14/JARCI/17/2017



JAYA KUMARI



निबंधन विभाग, झारखंड
रांची

Token No.7 Token Date: 2018-06-22
Deed No./Year :5552/4987/2018
Deed Type: Sale Deed

SN	Party Details	Photo	Thumb
1	Nripendra Kristo Dutt Father/Husband Name:Late Rajendra Kristo Dutt (VENDOR) Mesra, Sadar, Ranchi		
2	Jaya Kumari Father/Husband Name:Niranjan Keshav (VENDEE) East Gandhi Maidan, Jehanabad		
3	Rajeev Kumar Father/Husband Name:Shambhu Sharan Sharma (Identifier) Hati, Kako, Jehanabad		

Book No. I
Volume 501
Page 161 To 204
Deed No 5552/4987
Year 2018
Date 2018-06-22

Registering Officer

Signature of Operator

ARCHITECT
GAUTAM KUMAR
COA R.No.-CAI/2016/79176
RRDA R.No.-RRDA/ARC/0177/2019

JAYA KUMARI