

No 1742 Date 18.5.12

Non Judicial Stamp - value 21350/-

Sold for ~~10000~~ 10000/-

in the stamps of 10000x2 + 1000 + 100x3 + 50

Ranchi Treasury, Ranchi



[Handwritten signature]
25/5/12

[Handwritten signature]
25/5/12



[Handwritten text]




25/5/12

[Faded handwritten text]

[Faded handwritten text]

[Handwritten signature]
25/5/2012



2:- क्रेता का नाम

और पूरा पता

(खरीददार) : श्री गौतम चौधरी, पिता स्वर्गीय विश्वेन्द्र नारायण चौधरी,
जाति - भूमिहार (धर्म - हिन्दू), पेशा - नौकरी, निवास स्थान -
मकान संख्या 391/बी, अशोक नगर, थाना - अरगोड़ा,
जिला - राँची (झारखण्ड), भारतीय - नागरिक.....द्वितीय - पक्ष ।
PAN No - ADEPC 369K

" बिक्रेता और खरीददार " संबोधनो में जब तक विषय के प्रतिकूल अथवा संदर्भ में
अनपेक्षित न हो उनके वारिस, उत्तराधिकारी, प्रशासक, निष्पादक, प्रतिनिधि, तथा
अभिहंस्ताकिति, भी सम्मिलित माने जायेंगे ।

3:- लेख्य प्रकार :- पूर्ण बिक्रय - पत्र, हमेशा के लिए ।

4:- प्रतिफल राशि :- 5,33,000/- (पाँच लाख तैंतीस हजार) रुपये मात्र ।

5:- सम्पत्ति का विवरण :- एराजी रकवा 6.50 (छव प्वाँईन्ट पचास) डिसमील
जमीन, स्वत्व कायमी रैयती, खरीदगी, दखली, स्थित मौजा गुटूवा, राजस्व थाना राँची,
थाना नम्बर 138, थाना रातू, वर्तमान थाना नगड़ी, जिला राँची, अन्दर अधिकारिता
कलक्टर राँची तथा जिला अवर निबंधक राँची के हैं ।

Lod Sharma in the shades 25/5/12



2:- क्रेता का नाम

और पूरा पता

(खरीददार) : श्री गौतम चौधरी, पिता स्वर्गीय विश्वेन्द्र नारायण चौधरी,
जाति - भूमिहार (धर्म - हिन्दू), पेशा - नौकरी, निवास स्थान -
मकान संख्या 391/बी, अशोक नगर, थाना - अरगोड़ा,
जिला - राँची (झारखण्ड), भारतीय - नागरिक.....द्वितीय - पक्ष ।
PAN No - ADEPC 369K

" बिक्रेता और खरीददार " संबोधनो में जब तक विषय के प्रतिकूल अथवा संदर्भ में
अनपेक्षित न हो उनके वारिस, उत्तराधिकारी, प्रशासक, निष्पादक, प्रतिनिधि, तथा
अभिहंस्ताकिति, भी सम्मिलित माने जायेंगे ।

3:- लेख्य प्रकार :- पूर्ण बिक्रय - पत्र, हमेशा के लिए ।

4:- प्रतिफल राशि :- 5,33,000/- (पाँच लाख तैंतीस हजार) रुपये मात्र ।

5:- सम्पत्ति का विवरण :- एराजी रकवा 6.50 (छव प्वाँईन्ट पचास) डिसमील
जमीन, स्वत्व कायमी रैयती, खरीदगी, दखली, स्थित मौजा गुटूवा, राजस्व थाना राँची,
थाना नम्बर 138, थाना रातू, वर्तमान थाना नगड़ी, जिला राँची, अन्दर अधिकारिता
कलक्टर राँची तथा जिला अवर निबंधक राँची के हैं ।

Lod Sharma in the shades 25/5/12



झारखण्ड JHARKHAND

056040

यथा विवरण निम्नोक्त :-

खाता नम्बर - सर्वे प्लॉट नम्बर - मध्ये - सब प्लॉट नम्बर - रकवा
एकड़ - डिसमील

01 - 71 - मध्ये - 71/A - 2 - 00 - 6.50

(खाता नम्बर एक, सर्वे प्लॉट नम्बर एकहत्तर, मध्ये, सब प्लॉट नम्बर 71/A - 2, रकवा छव प्वाँइन्ट पचास डिसमील, जमीन बिक्री होता हैं)

जमीन की लम्बाई - चौड़ाई इस प्रकार है :-

उत्तर तरफ :- पुरब से पश्चिम 68 फीट 00 ईंच ।
दक्षिण तरफ :- पुरब से पश्चिम 75 फीट 00 ईंच ।
पुरब तरफ :- उत्तर से दक्षिण 40 फीट 00 ईंच ।
पश्चिम तरफ :- उत्तर से दक्षिण 40 फीट 00 ईंच ।

जो संलग्न मानचित्र में बिक्री जमीन (सब प्लॉट नम्बर 71/A - 2) को स्पष्ट रूप से लाल रंग से रंग कर दिखाया गया हैं, जो इस बिक्रय - पत्र का अभिन्न अंग हैं ।

चौहददी :-

उत्तर :- सब प्लॉट नम्बर 71/A - 1 ।
दक्षिण :- सब प्लॉट नम्बर 71/A - 3 ।
पुरब :- सब प्लॉट नम्बर 71/B ।
पश्चिम :- 18 (अठारह) फीट चौड़ा प्रस्तावित रास्ता ।

Lal Dhami with Shaldeo
28/5/12



B 396456

झारखण्ड JHARKHAND

जिसका वार्षिक लगान 0 - 50 (पचास) पैसे अलावे शेष, जो झारखण्ड सरकार के अंचल, नगड़ी को देय ।

संदर्भ :-

विदित हो कि उक्त खाता नम्बर 01, सर्वे प्लॉट नम्बर 71 की कुल जमीन तथा अन्यान्य प्लॉटों की कुल जमीन, स्थित मौजा गुटूवा, थाना नम्बर 138, थाना वो जिला राँची, जो 1932 - 33 ईश्वी के रिभिजनल सर्वे खतियान में मंझीयस मालिक लाल हरख नाथ शाहदेव के नाम पर दर्ज हैं तथा जमीन्दारी उन्मुलन के पश्चात् उक्त प्लॉट रैयती हुआ है ।

और यह भी विदित हो कि दिनांक 20.01.1947 ई० को उक्त खतीयानी रैयत लाल हरख नाथ शाहदेव ने अपने जीवन काल में ही अपने पोतागण लाल जय काली नाथ शाहदेव एवं लाल किष्टो काली नाथ शाहदेव के नाम निबंधित पारिवारीक बँटवारा द्वारा उक्त प्लॉट नम्बर 71 तथा अन्यान्य प्लॉट की जमीन को लाल जय काली नाथ शाहदेव एवं लाल किष्टो काली नाथ शाहदेव के हिस्से में दिये, जिसका निबंधन जिला निबंधन कार्यालय राँची के पुस्तक संख्या 01, जिल्द संख्या 08, पृष्ठ संख्या 298 से 333, दस्तावेज संख्या 619, वर्ष 1947 ई० के अन्तर्गत हुआ है तथा तारीख बँटवारा से ही सभी हिस्सेदार अपने - अपने हिस्से की जमीन पर शान्तिपूर्ण रूप से काबिज और दखलकार रहे ।

Lal Dharmjyoti Shaha
25/5/12



झारखण्ड JHARKHAND

B 396455

और यह भी विदित हो कि दिनांक 01.10.1962 ईश्वी को लाल जय काली नाथ शाहदेव ने उक्त खाता नम्बर 1, सर्वे प्लॉट नम्बर 71, रकवा 73½ डिसमील तथा अन्यान्य खाता प्लॉट की जमीन को एक निबंधित दान पत्र के द्वारा लाल राजेन्द्र नाथ शाहदेव को दान में दे दिये, जिसका निबंधन जिला निबंधन कार्यालय राँची के पुस्तक संख्या 1, जिल्द संख्या 27, पृष्ठ संख्या 122 से 125, दान पत्र संख्या 6121, वर्ष 1962 ईश्वी के अन्तर्गत हुआ है तथा तारीख दान से ही लाल राजेन्द्र नाथ शाहदेव उक्त जमीन पर शांतिपूर्ण रूप से काविज और दखलकार रहे तथा अञ्चल रातू में अपना नाम का दाखिल खारीज करा कर प्रतिवर्ष लगान देकर रसीद प्राप्त करते रहे ।

और यह भी विदित हो कि दिनांक 05.12.1981 ईश्वी को उक्त जमीन मालिक लाल राजेन्द्र नाथ शाहदेव ने उक्त खाता नम्बर 1, सर्वे प्लॉट नम्बर 71, रकवा 73½ डिसमील जमीन तथा अन्यान्य खाता प्लॉट की जमीन को एक निबंधित दान पत्र के द्वारा अपना पुत्र लाल कुशध्वज नाथ शाहदेव को दान में दे दिये, जिसका दान पत्र संख्या 12138 है जिसे जिला निबंधन कार्यालय राँची में निबंधित किया गया है तथा तारीख दान से ही लाल कुशध्वज नाथ शाहदेव उक्त जमीन पर शांतिपूर्ण रूप से काविज और दखलकार रहे ।

Lal Dharmraj Nath Shahdeo
25/5/12



भारखण्ड JHARKHAND

B 396454

यह भी विदित हो कि दिनांक 11.02.2010 ई० को उक्त जमीन मालिक लाल कुशध्वज नाथ शाहदेव पिता स्वर्गीय लाल राजेन्द्र नाथ शाहदेव ने उक्त खाता नम्बर 1, सर्वे प्लॉट नम्बर 71, मध्ये, सब प्लॉट नम्बर 71/A, रकवा 71.25 (एकहत्तर प्वाँईन्ट पच्चीस) डिसमील जमीन को एक निबंधित बिक्रय पत्र के द्वारा, लाल धर्मराज नाथ शाहदेव पिता स्वर्गीय लाल राजेन्द्र नाथ शाहदेव (बिक्रेता) के हाथ बिक्री कर दिये, जिसका निबंधन जिला निबंधन कार्यालय राँची के पुस्तक संख्या 1, जिल्द संख्या 93, पृष्ठ संख्या 149 से 184, दस्तावेज संख्या 2279, वर्ष 2010 ई० के अन्तर्गत हुआ है तथा तारीख खरीदगी से ही बिक्रेता उक्त जमीन पर शान्तिपूर्ण रूप से काबिज और दखलकार चले आ रहे हैं तथा अंचल कार्यालय, रातू में अपना नाम का दाखिल खारीज करा लिये है, जिसका दाखिल खारीज वाद संख्या 2590 आर. 27, वर्ष 2009 - 10 ई०, आदेश तिथि 22.03.2010 ई० है, जो अंचल रातू के पंजी II के जिल्द संख्या IX, पृष्ठ संख्या 229 में दर्ज है तथा वर्ष 2010 - 11 ई० तक का लगान देकर रसीद प्राप्त करते आ रहे हैं, जिसका लगान रसीद संख्या JA/40, 2111481, दिनांक 14.08.2010 ई० है ।

इस तरह उपरोक्त जमीन पर बिक्रेता का पूर्ण स्वामित्व एवं नियंत्रण में है तथा हस्तांतरणीय योग्य है ।

और यह भी विदित कि बिक्रेता को अपना पारिवारिक आवश्यकताओं एवं अन्य जरूरी सही कार्यों के लिये स्तम्भ 5 में वर्णित भूमि जिसे बिक्री करने का अनिवार्यता है, जिसका उचित मूल्य 5,33,000/- (पाँच लाख तैंतीस हजार) रुपये मात्र खरीददार से तय कर और लेकर 6.50 (छव प्वाँईन्ट पचास) डिसमील, जमीन बिक्री करने के लिए तैयार हुए एवं खरीददार भी उचित मूल्य 5,33,000/- (पाँच लाख तैंतीस हजार) रुपये मात्र में उक्त जमीन को खरीदने के लिए तत्पर हुए ।

Lal Dharmraj Nath Shahdeo
25/5/11

भारतीय गैर न्यायिक

पचास
रुपये
रु. 50



FIFTY
RUPEES
Rs. 50

INDIA NON JUDICIAL

झारखण्ड JHARKHAND

A 914901

अतः अपना तन मन की स्वस्थ अवस्था में रह कर अपनी स्वेच्छा से बिना किसी अन्य के दबाव, बहकाव, धमकाव या प्रलोभन के 5,33,000/- (पाँच लाख तैंतीस हजार) रुपये मात्र प्रतिफल के बदले सब प्रकार के ऋण - भार और बंधनों से मुक्त खरीददार के हाथ बेचा, हस्तान्तरित किया एवं सुपुर्द किया तथा प्रतिफल की कुल राशि 5,33,000/- (पाँच लाख तैंतीस हजार) रुपये मात्र बिक्रेता ने खरीददार से रजिस्ट्री के समय वसूल पाये, जिसकी प्राप्ति इस बिक्रय - पत्र द्वारा स्वीकार एवं अंगीकार की जाती है अब और कुछ भी पाना शेष नहीं रहा ।

इस तरह अब आज तारीख से बिक्री जमीन पर बिक्रेता या इनके उत्तराधिकारीयों या सगे सम्बन्धी का किसी तरह का हक दावा स्वत्व नहीं रहा और न भविष्य में कभी होगा । अब आज तारीख से ही उक्त जमीन का मालिक और अधिकारी खरीददार या इनके उत्तराधिकारी है और भविष्य में भी होंगे । खरीददार अपनी इच्छानुसार मालिक और अधिकारी के रूप में रहकर भोग, उपभोग, करें या जरूरत पड़े तो बिक्री, बंधक, दान या जिस तरह का हस्तान्तरण करना चाहें करें या जैसा चाहें उसे उसी रूप में करें, इसमें बिक्रेता या इनके उत्तराधिकारीयों को कभी कोई अनुरोध विरोध अथवा आपत्ति नहीं होगी ।

बिक्रेता यह भी घोषित करते हैं कि बिक्री भूमि सब तरह से शुद्ध - स्वच्छ और निर्मल है तथा हर प्रकार के ऋण - भार और बंधनों से मुक्त है तथा इसमें किसी तरह का कोई वाद - विवाद नहीं हैं, और अगर इसमें किसी तरह का कोई नुक्स निकले या ठहरे तो उसका पूर्ण का जवाब देह तथा हर्जाना सहित कुल रुपये का देनदार बिक्रेता या इनके उत्तराधिकारी हैं, और होंगे तथा देंगे ।

Lal Dhamij v. L. Dhamij
25/5/12

इस तरह अब खरीददार को पूर्ण अधिकार है कि अंचल, नगड़ी में अपना नाम का दाखिल - खारिज करा लेंगे तथा प्रतिवर्ष लगान देकर रसीद प्राप्त करेंगे ।

यह प्रमाणित किया जाता है कि उपयुक्त विवरणी की जमीन खतियान के अनुसार सरकारी जमीन नहीं है न ही सरकार के द्वारा अधिग्रहण सैनिक या असैनिक कार्यों के लिए किया गया है न ही भूदान की जमीन है । और यह जमीन वन सीमा से बाहर है तथा बी. सी. सी. एल., ई. सी. एल. या सी. सी. एल. की भी जमीन नहीं है और न ही आदिवासी खाते से सम्बन्धित है । जमीन सिलिंग से मुक्त है, जमीन पर मठ, मंदिर, मस्जिद या गिरजा नहीं है, तथा मसना, सरना, पहनई, हडगडी की जमीन नहीं है ।

बिक्रेता पूर्ण बिक्रय - पत्र को पढ़कर पढ़वा कर समझ बुझ लिए हैं तथा ठीक पाकर अपना हस्ताक्षर करके जिला निबंधन कार्यालय, राँची में निबंधित कर देते हैं ताकि समय पर काम आवे ।

आज दिनांक 25, माह मई, वर्ष 2012 ईश्वी, स्थान राँची ।

गवाहों का हस्ताक्षर

1:- Sunil Kumar Singh
S/Police Major Bhagwati Pr Singh
Bajaj Pr Sukhdeo Singh
Ranchi. Business

2:- प्रियंका शंकर प्रसाद सिंह
पिता श्री उषेन्द्र नाथ सिंह
बजरंग - राँची -

बिक्रेता का हस्ताक्षर

Lal Dharmraj Math Shastri
25/5/12


शंकर

प्रियंका शंकर प्रसाद सिंह

क्रेता का फोटो, हस्ताक्षर एवं बाँये हाथ की पाँचों अंगुलियों का निशान



Handwritten signature: गोतम चौधरी

Handwritten signature: [Illegible]

Handwritten signature: [Illegible]

Handwritten signature: [Illegible]



कनिष्ठ	अनामिका	मध्यमा	तर्जनी	अंगूठा

प्रमाणित किया जाता है कि प्रत्येक व्यक्ति जिनका छाया चित्र दस्तावेज में लगा है तथा बाँये हाथ की पाँचों अंगुलियों का निशान मेरे सामने तथा मेरे द्वारा लिया गया है ।

ड्राफ्टकर्ता का हस्ताक्षर :- *असीम कुमार सिन्हा*
 दस्तावेज नवीस रंची
 छाना 19/06
 25/5/12

Handwritten signature: Lal Dhamij mlu Sharda
 25/5/12



निबंधन विभाग, झारखंड
रांची

जांच पर्चा-सह घोषणा प्रपत्र (नियम 114)

Token No: 42

Token Date/Time: 25/05/2012 12:29:54

Document Type: Sale Deed
Presenter: Lal Dharamraj Nath Shahdeo
Presenter Name & Address: Gutuwa Nagri Ranchi
Date of Entry: 25/05/2012
Stampable Doc. Value: 533000
DOE
Total Pages: 24
Document Value: 533000
Stamp Value: 21350
Book: 1
Special Type: Sub Plot =A-2
Serial No.: CNO/PNO
Remarks / Other Details: Sub Plot =A-2

Property Details:

Anchal	Th.No.	Wrd/Hlk	Mauza	Kh. No.	Plot No	Plot Type	H No	Category	Area	Min. Value
Ratu	138	8	Lalgutuwa	01	71	RSP		OR_RES	6.5 Decimal	532480

Other Property Details:

Property Type	Th. No.	Wrd	Mauza	Location	Area	Rate	Amount
---------------	---------	-----	-------	----------	------	------	--------

Party Details:

SN	P Type	Party Name	Father/Husband	Occup.	Caste	PAN/F 60	Address
1	VENDOR	Lal Dharamraj Nath Shahdeo	Late Lal Rajendra Nath Shahdeo	Farmer	Other	Auyps7631m	Gutuwa Nagri Ranchi
2	VENDEE	Gautam Choudhary	Late Bishwendra Narayan Choudhary	Service	Other	Adepc7369k	House No 391/B Ashok Nagar Argora Ranchi
3	Identifier	Shiv Shankar Prasad Sinha	Upendra Nath Sinha	Business	Other	Not Req.	Bazra Hehal Sukhdeo Nagar Ranchi

Fee Details:

SN	Description	Amount
1	LL	2.50
2	PR	0.94
3	A1	15,990.00
4	SP	360.00
5	I	500.00
6	M	150.00
Total		17,003.44

उपर्युक्त प्रविष्टियाँ दस्तावेज में अंकित तथ्यों के अनुरूप हैं।

निबंधन पूर्व सारांश में इंप्ट फार्म के अनुरूप डाटा इंद्रि की गई है।

उपर्युक्त लाल धरमराज नाथ शाहदेव ने इस दस्तावेज के निष्पादन को मेरे समक्ष स्वीकार किया
जिसकी शिवशंकर प्रसाद सिन्हा पिता उपेन्द्र नाथ सिन्हा ने की।
पहचान काजरा पेशा
निवासी काजरा

Lal Dharamraj Nath Shahdeo

प्रस्तुतकर्ता का हस्ताक्षर

डाटा इंद्रि अर्पित का हस्ताक्षर



शिवशंकर प्रसाद सिन्हा
Lal Dharamraj Nath Shahdeo



निबंधन विभाग, झारखंड
रांची

Token No.42 Token Date: 25/05/2012 12:29:54
Serial/Deed No./Year :7464/6543/2012
Deed Type: Sale Deed

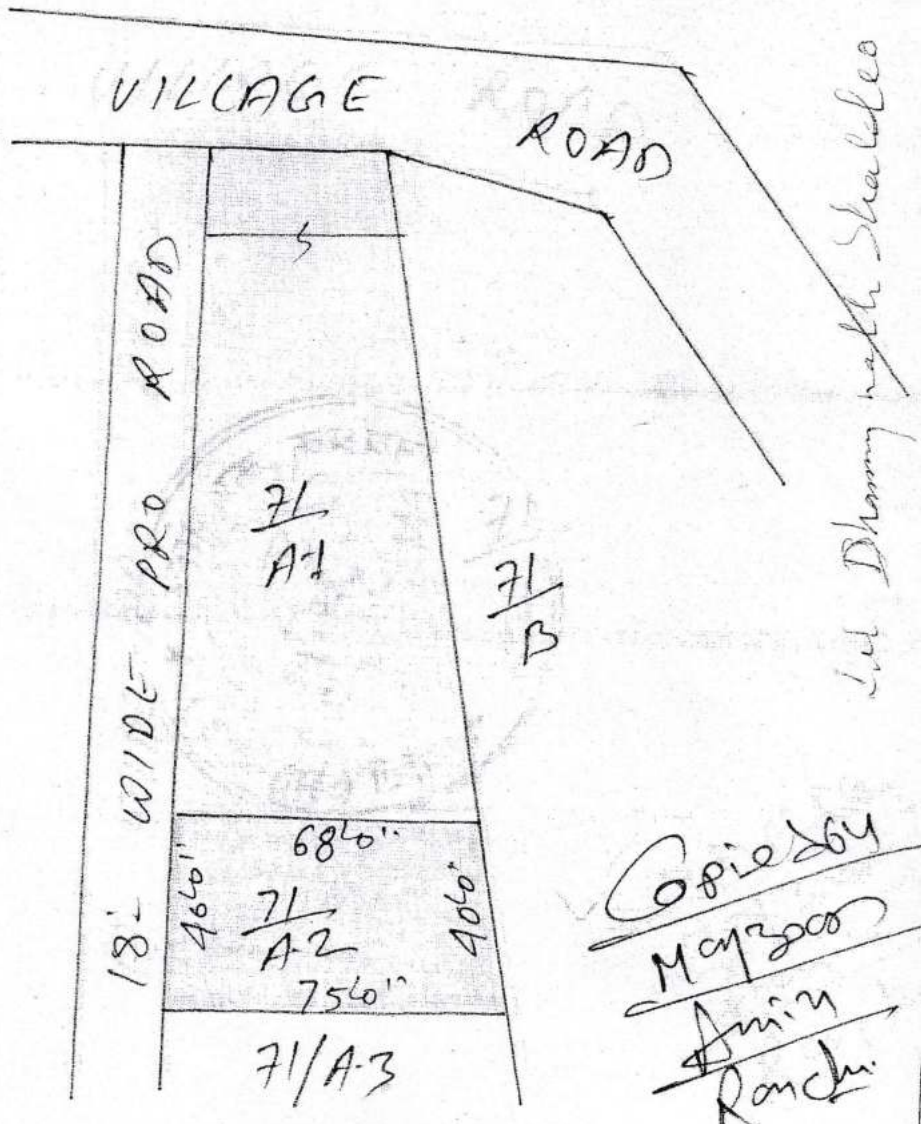
SN	Party Details	Photo	Thumb
1	Lal Dharamraj Nath Shahdeo Father/Husband Name:Late Lal Rajendra Nath Shahdeo (VENDOR) Gutuwa Nagri Ranchi		
2	Gautam Choudhary Father/Husband Name:Late Bishwendra Narayan Choudhary (VENDEE) House No 391/B Ashok Nagar Argora Ranchi		
3	Shiv Shankar Prasad Sinha Father/Husband Name:Upendra Nath Sinha (Identifier) Bazra Hehal Sukhdeo Nagar Ranchi		

Book No. I
Volume 261
Page 535 To 558
Deed No 7464/6543
Year 2012
Date 25/05/2012 14:27:52

M. P. Singh
District Sub Registrar

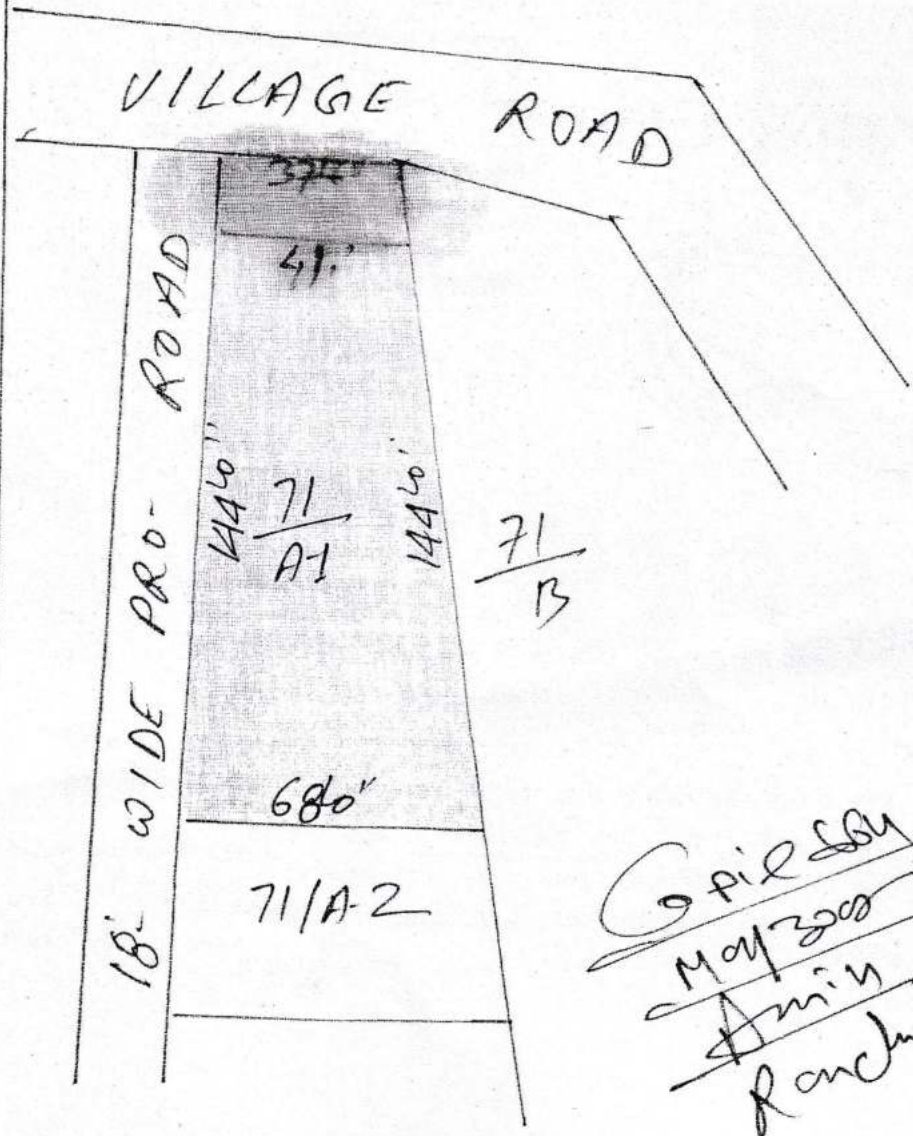
N. K. Singh
Signature of Operator
25/05/12

N
VILLAGE GUTUWA THANA & DIST
RANCHI THANA NO 138 R.S. PLOT
NO 71 SUB PLOT NO 71/A-2 AREA
6.50 DECIMAL SOLD AREA SHOWN
IN RED WASH.



Copied by
Muzoon
Amin
Ranchi

VILLAGE GUTUWA THANA & DIST
RANCHI THANA NO 138 R-S-PLOT
NO 71 SUB PLOT NO 71/A-1 AREA
18 DECIMAL SOLD AREA SHOWN IN
RED WASH



G.P. Singh
Muz 3000
Amin
Ranch