


4786

4631



Government of Jharkhand

Receipt of Online Payment of Stamp Duty

NON JUDICIAL

Receipt Number : 3bd324227104676b6be5

Receipt Date : 20-Oct-2020 11:54:26 am

Receipt Amount : 275240/-

Amount In Words : Two Lakh Seventy Five Thousands Two Hundred And Forty Rupees Only


Token Number : 20200000070432

Office Name : SRO - Ranchi Rural

Document Type : Sale Deed

Payee Name : EECD PVT LTD Thro CMD Sanjeev Kumar
Through Power Of Attorney Holder Anurag
Kumar (Vendee)

GRN Number : 2002430438



:- For Office Use :-

विधि 21 के अधीन ग्राहक भारतीय स्टाम्प
अनुसूची (1) या 1 के संदर्भ में
संश्लेषण सहित (या स्टाम्प शुल्क
अपेक्षित नहीं)
निबंधक कार्यालय राँची ग्रामीण क्षेत्र में


निबंधक
राँची ग्रामीण क्षेत्र

20/10/20


20/10/2020
275240/-

इस रसीद का उपयोग केवल एक ही दस्तावेज पर मुद्रांक शुल्क का भुगतान के प्रमाण हेतु ही किया जा सकता है। पुनः प्रिन्ट कर अथवा फोटो कॉपी आदि द्वारा इसी रसीद का दुसरे दस्तावेज पर मुद्रांक शुल्क का भुगतान के प्रमाण हेतु उपयोग भारतीय

मुद्रांक अधिनियम, 1899 की धारा 62 अन्तर्गत दण्डनीय अपराध है।



Government of Jharkhand
Receipt of Online Payment of Stamp Duty



[Signature]
20.10.20

अध्याक्षक
20/10/2020

68,81,000 Sale Kanke

Map A.11

FEE.....20,64,30.00
AT.....3.00
and lord Fee.....1.00
Process Fee.....
Fee.....10,20.00

मूल्य 27,52,40/-
अन्य प्रो. डी. 88,480/-
अन्य प्रति वर्ग फीट
G.P.T. Permission Case No

S. P.
Jee: 20,74,54.00

मूल्य/मुल्यकांक/मुल
फार्म नं-60-61/प्रमाण
प्रतिबंधित भूमि/फार्म IV अन्य
फार्म/CMT जांचा एवं सही पाया।
20/10
जांच कर्ता



विक्रय-पत्र

यह विक्रय पत्र आज दिनांक 20/10/2020 ई0 को इस प्रकार रंची में सम्पन्न होता है।

लेख्यकारी का नाम एवं पूरा पता :- श्री फेकू साहु पिता स्व0 पुरन साहु, दादा स्व0 राम लाल राम, जाति - तेली, धर्म - हिन्दू, पेशा - खेती-बारी, निवास स्थान - ग्राम + पोस्ट - चन्दवे, थाना पिठैरिया, जिला राँची -835217 झारखण्ड।

आधार सं. 2821 6409 0671, PAN GZSPS0015J, Mob. No. 7632915376

भारतीय नागरिक विक्रेता।

फेकू साहु
20/10/2020



फेकू साहु
20/10/2020

लेख्यधारी का नाम एवं पूरा पता :- इस्टर्न इस्टेट कंस्ट्रक्शन एण्ड डेवलपर्स प्राइवेट लिमिटेड, प्रधान कार्यालय - मकान संख्या - 2, मिहिर पथ, ईस्ट बोरिंग, कनाल रोड, पटना - 1, द्वारा मैनेजिंग डायरेक्टर श्री संजीव कुमार, पिता स्व० नन्द किशोर प्रसाद, जाति - कायस्थ, धर्म - हिन्दु, पेशा - व्यापार, निवास स्थान - 502, शरन विहार अपार्टमेन्ट, जी० डी० मिश्रा पथ, न्यू पाटलीपुत्रा कॉलोनी, थाना - पाटलीपुत्रा, जिला - पटना, (बिहार), वर्तमान पता - ग्राम ओयना, थाना पिठौरिया, जिला राँची (झारखण्ड) द्वारा भूमि को क्रय करने के लिए अधिकृत पावर ऑफ एटोर्नी होल्डर श्री अनुराग कुमार, पिता श्री बिरेन्द्र लाल श्रीवास्तव, जाति - कायस्थ, धर्म - हिन्दु, पेशा - व्यापार, निवास स्थान - ग्राम + पोस्ट - पिपरा, कनाका थाना - पथेखा, जिला - कुशी नगर, (उत्तर प्रदेश), पिन नं० - 274401, वर्तमान पता - ग्राम - ओयना, थाना - पिठौरिया, जिला - राँची, झारखण्ड। जिसका पावर बुक नं० IV, भोलुम नं० 12, पेज नं० 165 से 178, दस्तावेज नं० 4479/362, दिनांक 19.07.2014, वर्ष 2014 ई० है, जो निबंधन कार्यालय ग्रामीण क्षेत्र राँची में पंजीबद्ध है।

UID-336970349014, PAN: AADCE1004E, Mob - 08010133921

भारतीय नागरिक

..... क्रेता।

(संदर्भ में जब तक अपेक्षित अथवा प्रसंग के प्रतिकूल न हो लेख्यकारी और लेख्यधारी के अर्थ में क्रमशः उनके वारिस, उत्तराधिकारी, प्रशासक, निष्पादनकर्ता, प्रतिनिधि करपरदाज वगैरह भी सम्मिलित समझे जायेंगे)

लेख्य प्रकार : विक्रय पत्र (Sale Deed) बैला कलामी हमेशा के वास्ते।

लेख्य सम्पत्ति का मूल्य : मोवलिंग 68,81,000/- (अरसठ लाख एकासी हजार रूपयें) मात्र।

नाम जमीन्दार : झारखण्ड सरकार द्वारा अंचलाधिकारी कांके अंचल, जिला राँची जिसका वार्षिक लगान 1 (एक) रुपया अलावे शेष।

भू-सम्पत्ति का विवरण :- मवाजी रकबा 77.50 डीसमिल (साढे सतहतर डीसमिल) जमीन हकियत, कायमी वो खरीदगी वो दखली वाके मौजा - ओयना, थाना - पिठौरिया, थाना नं० - 46, जिला - राँची, झारखण्ड में अवस्थित है, जो जिला निबंधन पदाधिकारी सह अवर निबंधन पदाधिकारी जिला राँची से संबंधित हैं, जिसका आर०एस०

<u>ख़ाता नं०</u>	<u>प्लॉट नं०</u>	<u>रकबा</u>	<u>मधे रकबा</u>	<u>दर्जा</u>
76	326	11 डी०	05.50 डीसमिल	आवासीय
76	329	144 डी०	72.00 डीसमिल	आवासीय
		कुल रकबा	77.50 डीसमिल	

मोहरी
31/07/2014

खाता नं० छेहत्तर, प्लॉट नं० तीन सौ छबिस एवं तीन सौ उनतिस, रकबा क्रमशः साढे पाँच डीसमिल एवं बहतर डीसमिल, कुल रकबा साढे सतहतर डीसमिल जमीन विक्रेता बिक्री करते है, जिसकी चौहद्दी निम्न प्रकार है :-

आर० एस० प्लोट 326 की चौहद्दी

- उत्तर : आर०एस० प्लोट 326 का शेष भाग
दक्षिण : आर०एस० प्लोट 327 का भाग
पूरब : आर०एस० प्लोट 328 का शेष भाग
पश्चिम: आर०एस० प्लोट 324 एवं 313 का भाग

आर० एस० प्लोट 329 की चौहद्दी

- उत्तर : आर०एस० प्लोट 329 एवं 328 का भाग
दक्षिण : आर०एस० प्लोट 330 का भाग
पूरब : आर०एस० प्लोट 331 का शेष भाग
पश्चिम: आर०एस० प्लोट 329 का शेष भाग

विदित हो कि बिक्री वाली भूमि को ट्रेस नक्शा में लाल रंग से रंगकर दर्शाया गया है, जिसमें सब प्लॉट नं० 326/पार्ट एवं 329/पार्ट अंकित है, जो इस विक्रय पत्र के साथ संलग्न है, तथा इस विक्रय पत्र का अभिन्न अंग है।

विदित हो कि उक्त जमीन वाके मौजा - ओयना, थाना - पिठौरिया, थाना नं० - 46, जिला - रांची, झारखण्ड के खाता नं० - 76 की कुल जमीन आर० एस० खतियान में देवीलाल राम वो देवलाल राम वो राम लाल राम पेशरान मादु राम वो देवनाथ राम वल्द भईया राम कौम तेली के नाम से कायमी खाता दर्ज है तथा उक्त प्लोट की जमीन खतियान के कैफियत कॉलम 17 में जमीन बिक्रेता फेकू साहु के दादा राम लाल राम के नाम से कब्जवारी दर्ज है। तथा कांके अंचल के पंजी 11 में जमाबंदी देवीलाल राम के नाम से भोलुम 1 के पेज 76 में दर्ज है।

यह भी विदित हो कि राम लाल राम अपने जीवनकाल तक उक्त जमीन पर शांतिपूर्ण दखलकार रहे तथा अपने पीछे एक मात्र पुत्र पुरन साहु को छोड़कर स्वर्गवास कर गए। पिता के देहान्त के उपरांत पुरन साहु पिता द्वारा छोड़ी गई जमीन पर उत्तराधिकारी की हैसियत से शांतिपूर्ण दखलकार हुए और अपने पीछे दो पुत्र क्रमशः 1. फेकू साहु (बिक्रेता) व 2. धनी साहु को छोड़कर स्वर्गवास कर गए।

20/10/2020

यह भी विदित हो कि पिता के मृत्यु के उपरान्त उक्त दोनों भाईयों के बीच पिता द्वारा छोड़ी गई भूमि का आपसी घरेलु भाई बाटवारा हुआ जिसमें उक्त जमीन फेकू साहु (बिक्रेता) को हिस्से में प्राप्त हुआ और फेकू साहु (बिक्रेता) अपने पिता के द्वारा छोड़ी गई संपत्ति पर शांतिपूर्ण दखलकार हुए।

यह भी विदित हो कि विक्रेता फेकू साहु (बिक्रेता) अपने खतियानी भूमि पर शांतिपूर्ण दखलकार चले आ रहे हैं, तथा अपनी खतियानी व दखली भूमि को क्रेता से बिक्री कर रहे हैं, जो हर दृष्टिकोण से उचित एवं न्यायसंगत है।

संदर्भ

विदित हो कि विक्रेता को अपने घर-गृहस्थी पारिवारिक व्यय और उचित कार्यों के लिए रूपयों की नितान्त आवश्यकता आन पड़ी है, इसलिए उपरोक्त वर्णित भूमि को बिक्री करने के लिए क्रेता से इच्छा व्यक्त की जिसे क्रेता ने मोवलिंग 68,81,000/- (अरसठ लाख एकासी हजार रूपयें) मात्र प्रतिफल के बदले खरीदने को तत्पर हुए और उक्त राशि को विक्रेता उचित व्यवहृत मान कर उक्त भूमि को सब प्रकार से ऋण भार एवं दबाव से मुक्त भूमि पाकर क्रेता लेने को राजी हुए। अब क्रेता उक्त भूमि पर दखलकार होकर परम सुख भोग करें इस पर विक्रेता एवं उनके उत्तराधिकारीयों को किसी प्रकार का कोई आपत्ति नहीं है और न रहेंगा।

अतः इस विक्रय पत्र द्वारा निष्पादित किया जाता है कि :-

1. विक्रेता अपने तन-मन की स्वास्थ अवस्था में अपने हित और लाभ का विचार कर अपने विवेक और स्वेच्छा से बिना किसी अन्य के डराव, धमकाव, फुसलाव के उक्त जमीन को सब प्रकार के ऋणभार से मुक्त खरीद्दार के हाथ बेचा, हस्तांतरित किया और सौंप दिया। उक्त भू-सम्पत्ति में उससे संबंधित सभी हक, स्वत्व, अधिकार, दखल, लाभ, सुविधा, रास्ता आदि भी खरीद्दार को हस्तांतरित किया और खरीद्दार को प्राप्त हुआ। प्रतिफल की कुल राशि मोवलिंग 68,81,000/- (अरसठ लाख एकासी हजार रूपयें) मात्र से विक्रेता को विक्रय पत्र निष्पादन के दिन प्राप्त हुआ जिसकी प्राप्ति वसुली इस लेख्य पत्र द्वारा विक्रेता स्वीकार करते हैं और अब किसी प्रकार का कोई पावना या बाकी बकाया नहीं रहा।
2. यह कि अब से उक्त भू-सम्पत्ति पर जो कुछ भी स्वत्व, स्वामित्व, अधिकार, हित और प्रभुत्व विक्रेता का था या आगे होता सो सब स्वत्व, स्वामित्व, अधिकार, हित और प्रभुत्व, तथा उसकी कुल प्राप्ति लाभ उपज, सुख और सुविधा सदा के लिए खरीद्दार को प्राप्त हुआ और वंशानुगत प्राप्त होता रहेगा।

माम साहू
20/10/2020

3. यह कि विक्रेता, क्रेता को विश्वास दिलाते हैं कि आगे कभी उक्त भू-सम्पत्ति से संबंधित कोई परिपूरक पत्र अथवा सरकारी और गैर सरकारी कार्यालयों में आवश्यकता होगी तो विक्रेता, खरीददार के खर्च पर वैसे कुल काम काज और सहायता करने का उद्यत रहेंगे जो समीचीन और कार्य साध्य होगा।
4. यह कि विक्रेता, क्रेता को पूर्ण विश्वास दिलाते हैं कि बिक्री की जाने वाली भू-सम्पत्ति हर प्रकार के ऋण-भार, देन वारदेन से मुक्त, बिल्कुल स्वच्छ, पाक साफ है, फिर भी आगे चलकर उक्त भू-सम्पत्ति से संबंधित किसी प्रकार का ऋणभार, देन-वारदेन या नुकस या वाद विवाद निकले या पाया जाय जिससे की क्रेता को हानि और क्षति पहुंचे तो वैसी स्थिति में इसकी पूर्ण जवाबदेही विक्रेता एवं उनके उत्तराधिकारियों का होगा।
5. यह कि खरीददार अब से उक्त सम्पत्ति के पूर्ण स्वामी और दखलकार हुए और अपने हित में जैसा चाहे व्यवहार में लावें, बाग-बगीचा लगावे, कूप निर्माण करावे या बिक्री, रेहन, दान, वगैरह करे या अपने इच्छानुसार कच्चा-पक्का मकान बनावें, तथा अपने इच्छा अनुसार सब कुछ करने के लिए समर्थ हैं, इसमें विक्रेता या अन्य किसी को कोई विरोध, आपत्ति नहीं होगा।
6. यह कि खरीददार अब अपने नाम से अंचल कार्यालय, कांके जिला रांची में दाखिल खारीज कराकर साल-ब-साल मालगुजारी का भुगतान का रसीद अपने नाम से प्राप्त किया करें तथा जिस किसी कार्यालय में आवश्यक हो अपना नाम दर्ज करा लेवे, इससे विक्रेता या इनके उत्तराधिकारियों को कोई आपत्ति नहीं होगी।
7. यह कि इस्टर्न इस्टेट कंस्ट्रक्शन एण्ड डेवलपर्स प्राईवेट लिमिटेड, प्रधान कार्यालय - मकान संख्या - 2, मिहिर पथ, ईस्ट बोरिंग, कनाल रोड, पटना - 1, द्वारा मैनेजिंग डायरेक्टर श्री संजीव कुमार, पिता स्व० नन्द किशोर प्रसाद, निवास स्थान - 502, शरन विहार अपार्टमेन्ट, जी० डी० मिश्रा पथ, न्यू पाटलीपुत्रा कॉलोनी, थाना - पाटलीपुत्रा, जिला - पटना, (बिहार) द्वारा अधिकृत पावर ऑफ एटोर्नी होल्डर श्री अनुराग कुमार, पिता श्री बिरेन्द्र लाल श्रीवास्तव, निवास स्थान - ग्राम + पोस्ट - पिपरा, कनाका थाना - पथेरवा, जिला - कुशी नगर, (उत्तर प्रदेश), पिन नं० - 274401, वर्तमान पता - ग्राम - ओयना, थाना - पिठौरिया, जिला - रांची, झारखण्ड को सिर्फ जमीन क्रय करने के लिए अधिकृत किया गया है, श्री अनुराग कुमार के पक्ष में उक्त भूमि का हक वो अधिकार का हस्तांतरण नहीं होगा।

20/10/2016

यह भी प्रमाणित किया जाता है कि उपर्युक्त विवरणी की जमीन खतियान के अनुसार सरकारी जमीन नहीं है न ही सरकार के द्वारा अधिग्रहण (सैनिक या असैनिक कार्यों के लिए) किया गया है न ही भूदान की जमीन है। यह वन सीमा से बाहर है तथा बी०सी०सी०एल या ई०सी०एल, की जमीन नहीं है। यह भूमि आदिवासी खाते की नहीं है और न ही आदिवासी से संबंधित है, जमीन सिलिंग से मुक्त है। जमीन मठ, मंदिर, गिरजा या मस्जिद की नहीं है। यह भूमि सरना, मसना, हड़गड़ी, भुईहरी, पहनई, पशुपालन घोटाला या भूमि घोटाला से संबंधित नहीं है।

यह कि विक्रेता सी०एन०टी० एक्ट की धारा 46(6) के प्रयोजन हेतु अधिसूचित, अनुसूचित जनजाति, अनुसूचित जाति एवं पिछड़ा वर्ग के सदस्य नहीं है।

अतः सोच समझ बुझकर बिना किसी के बहकावे या दबाव मे आये बिना अपने हानि लाभ का विचार करते हुए विक्रय पत्र लिखवाकर, पढ़ वो पढ़वाकर समझ बुझ लिये और सही पाकर गवाहों के समक्ष विक्रय भू-सम्पत्ति का कुल मूल्य मोवलिंग 68,81,000/- (अरसठ लाख एकासी हजार रूपयें) मात्र क्रेता से चेक/नगद/नेफ्ट के द्वारा प्राप्त करने के बाद अपने हस्ताक्षर से सम्पन्न कर आज की तिथि में निबंधन कार्यालय रांची में निबंधित कराते हैं कि समय पर काम आवे वो प्रमाण रहें।

गवाहों का हस्ताक्षर

1. Boahmdel Sahu
S/o Baku Sahu
Add:- vill + P.O -
chandree,
PS - Pithoria
Ranchi

2. DEEPAK RAM SAHU
S/o Balram Sahu
Add:- vill + P.O - chandree
PS - Pithoria, Ranchi

बिक्रेता का हस्ताक्षर


अमर साहू
20/10/2020



4
लाल साहू
9
20/10/2020

क्रेता द्वारा अधिकृत पावर ऑफ एटोर्नी
होल्डर का हस्ताक्षर एवं फोटो


ANURAG SAHOO
20/10/2020



कनिष्ठ




अनामिका




मध्यमा



तर्जनी




अंगूठा



ANURAG SAHOO


प्रमाणित किया जाता है कि इस दस्तावेज में जिनके फोटो दिये गये हैं उनके बाये हाथ के पांचो अंगुलियों के निशान तथा हस्ताक्षर मेरे सामने लिया गया है।


टंकक :




ड्राफ्टकर्ता

ANURAG SAHOO
20/10/2020



भारत सरकार
GOVERNMENT OF INDIA


फेकू साह
Feku Sahu
जन्म वर्ष / Year of Birth : 1952
पुरुष / Male




2821 6409 0671


आधार — आम आदमी का अधिकार



भारतीय विशिष्ट पहचान प्राधिकरण
UNIQUE IDENTIFICATION AUTHORITY OF INDIA


पता: *
S/O स्व पुरन साह,
विल-पो-चंदवे थाना-पिठौरिया,
चंदवे, रांची, झारखण्ड, 835217

Address:
S/O Late Puran Sahu,
VILL-PO-CHANDWE
THANA-PITHOURIA,
Chandewe, Ranchi,
Jharkhand, 835217

 1947
1800 180 1947

 help@uidai.gov.in

 www.uidai.gov.in


 P.O. Box No.1947,
Bengaluru-560 001





भारत सरकार
Government of India

अनुराग कुमार
Anurag Kumar
जन्म तिथि / DOB : 04/02/1966
पुरुष / Male



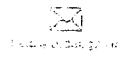
3369 7034 9014

आम आदमी का अधिकार

Unique Identification Authority of India

पता	Address
आर.ए. कृष्णमूरु कौशलगुडम विस्स कृष्णमूरु कौशलगुडम विस्स, कृष्णमूरु कौशलगुडम विस्स 271101	S/O Anurag Kumar Kushnagar Office Kushnagar Office 271101

3369 7034 9014



8010133921

आयकर विभाग
INCOME TAX DEPARTMENT



भारत सरकार
GOVT. OF INDIA

EASTERN ESTATE CONSTRUCTION &
DEVELOPERS PRIVATE LIMITED



26/04/2012

Permanent Account Number

AADCE1004E

7122617

इस कार्ड के बिना / यदि किसी ने इस कार्ड को पाया
आयकर पैन सेवा इकाई, एनएसडीएल
तीसरी मंजिल, सफ़ायर चैंबर्स,
बानेर टेलिफोन एक्चेंज के पास वापस कर दें।
बानेर पुणे - 411 045

*If this card is lost / someone's lost card is found,
please inform / return to*

Income Tax PAN Services Unit, NSDL
3rd Floor, Sapphire Chambers,
Near Baner Telephone Exchange,
Baner, Pune - 411 045

Tel: 91-20-2721 8080, Fax: 91-20-2721 8081
e-mail: ttainfo@nsdl.co.in



भारत सरकार
GOVERNMENT OF INDIA



दीपक राम साहु
Deepak Ram Sahu
जन्म वर्ष / Year of Birth : 1992
पुरुष / Male



8454 1461 9263

आम आदमी का अधिकार



भारतीय विशिष्ट पहचान प्राधिकरण
UNIQUE IDENTIFICATION AUTHORITY OF INDIA

पता: S/O बलराम साहु, चंदवे
थाना, पिठोरिया, चंदवे, राँची, झारखंड,
835217

Address: S/O Balram Sahu,
CHANDWE PS. PITHORIA,
CHANDWE, Ranchi, Jharkhand,
835217

1947
1800 180 1947

help@uidai.gov.in

www.uidai.gov.in

P.O. Box No. 1947,
Bengaluru-560 001

21/11/18
76 3291 5376



भारत सरकार
GOVERNMENT OF INDIA



ब्रह्मदेव कुमार साहू
Brahmddev Kumar Sahu
जन्म वर्ष / Year of Birth : 1996
पुरुष / Male



6257 1819 8315

आधार — आम आदमी का अधिकार



भारतीय विशिष्ट पहचान प्राधिकरण
UNIQUE IDENTIFICATION AUTHORITY OF INDIA

पता:
S/O फेकू साहू, विल-पो-चंदवे
थाना-पिठौरिया, चंदवे, रांची,
झारखण्ड, 835217

Address:
S/O Feku Sahu,
VILL-PO-CHANDWE
THANA-PITHOURIA,
Chandewe, Ranchi,
Jharkhand, 835217

1947
1800 180 1947

help@uidai.gov.in

www.uidai.gov.in

P.O. Box No. 1947,
Bengaluru-560 001

पहचान
7632915376

काँके ओयना 46 दवी लाल राम		
खाता संख्या	खेसरा संख्या	रकबा (एकड़ में)
76	146,316,317,318,319,325,326,327,328,329,330,383,384,385,387,393,394,587	3 एकड़ 681.74 डिसमील 0 हेक्टर

अराजी नकदी	अराजी भावली	तफसील हिसाब लगान भावली
------------	-------------	------------------------

जोत का सालाना मांग मय तफसील (बकाया वो हाल) मौजूदा साल का।

मांग बावत	सालाना	बकाया				हाल (2018-2019)
		तीन वर्ष से ज्यादा	3 रा वर्ष	2 रा वर्ष	1 ला वर्ष	
माल (नकदी)	0.00					6.91
गुजारी (भावली)	0.00					1.73
सेस	0.00					3.46
सूद	0.00					3.46
मुतफरकात	0.00					1.38
मीजान	0.00					16.94

तफसील अदायकारी

अदायकारी बाबत	बकाया				मोतालबा हाल (2018-2019)	फाजिल
	तीन वर्ष से ज्यादा	3 रा वर्ष	2 रा वर्ष	1 ला वर्ष		
माल (नकदी)					6.91	
गुजारी (भावली)					1.73	
सेस					3.46	
सूद					3.46	
मुतफरकात					1.38	
मीजान अदायकारी					16.94	

(1) मीजान कुल (लफ्जों में) : **Sixteen Rupees and Ninety Four Paise**

(2) नाम देहिन्दा -

(3) कुल बकाया- **16.94**तारीख अमला तहसील कुनिन्दा : **08-09-2018**

खास महाल का बकाया मालगुजारी पर (सिवाय ऐसे बकायों पर जिन पर कि सर्टिफिकेट जारी हो) सूद नहीं लिया जाता है।



यह एक कम्प्युटर जनित प्रति है।

यह प्रपत्र केवल प्रार्थी की जानकारी के लिए है।

किसी भी प्रकार की अशुद्धियों के लिए सम्बन्धित अंचलाधिकारी से संपर्क करें।

Print



झारखंड सरकार
राजस्व एवं भूमि सुधार विभाग
पंजी II प्रति

October 19, 2020

भाग वर्तमान	1	पृष्ठ संख्या	76
जिला का नाम	राँची	अनुमंडल नाम	सदर
मौजा का नाम	ओयना	होल्डिंग संख्या	76
		तौजी संख्या	0
		हलका का नाम	थाना नम्बर
		हल्का-07	46
		इस्टेट का नाम	खाता का प्रकार
			—

दवी लाल राम, पिता-माडु राम, जाति-

खाता नम्बर	प्लॉट संख्या	रकबा	परिवर्तन के लिए प्राधिकार	लगान	सेस
76	316	0 ए 42 डि 0 हे		0	10.02
76	318	0 ए 12 डि 0 हे			
76	319	0 ए 25.5 डि 0 हे			
76	317	0 ए 22 डि 0 हे			
76	325	0 ए 10 डि 0 हे			
76	326	0 ए 5.5 डि 0 हे			
76	327	0 ए 6.5 डि 0 हे			
76	328	1 ए 12.5 डि 0 हे			
76	329	1 ए 12 डि 0 हे			
76	330	0 ए 85.62 डि 0 हे			
76	384	0 ए 86 डि 0 हे			
76	385	0 ए 54.4 डि 0 हे			
76	387	1 ए 62 डि 0 हे			
76	393	0 ए 56.1 डि 0 हे			
76	394	0 ए 51.1 डि 0 हे			
76	587	0 ए 82.5 डि 0 हे			
76	146	0 ए 0.02 डि 0 हे			
76	383	0 ए 56 डि 0 हे			
	कुल परिमाण	3 ए 681.74 डि 0 हे			

तारीख	प्राप्ति पत्र संख्या	साल से	साल तक	लागत बकाया	लागत चालू साल	रोड सेस बकाया	रोड सेस चालू साल	शिक्षा सेस बकाया	शिक्षा सेस चालू साल	स्वास्थ्य सेस बकाया	स्वास्थ्य सेस चालू साल	कृषि सेस बकाया	कृषि सेस चालू साल
30/03/1965	420733	1964	1965	0	21.37	0	5.34	0	10.69	0	10.69	0	4.27
11/10/2011	5170955	2012	2013	0	6.91	0	1.73	0	3.46	0	3.46	0	1.38
07-16-2016	1468693608	2013-2014	2016-2017	20.73	6.91	5.19	1.73	10.38	3.46	10.38	3.46	4.14	1.38
11-30-2017	1512045526	2017-2018	2017-2018	0	6.91	0	1.73	0	3.46	0	3.46	0	1.38
09-08-2018	0335365392	2018-2019	2018-2019	0	6.91	0	1.73	0	3.46	0	3.46	0	1.38

List Of Case Status Details

यह एक कम्प्यूटर जनित प्रति
यह प्रपत्र केवल प्रार्थी की जानकारी के लिए है
किसी भी प्रकार की अशुद्धियों के लिए सम्बन्धित अंचलाधिकारी से संपर्क करे
प्लाट का नक्शा देखने के लिए प्लाट नंबर क्लिक करें।

Online Verified
M. S. D.
20/10/20

नक्शा देखें





झारखण्ड सरकार

झारखंड सरकार
राजस्व एवं भूमि सुधार विभाग
अधिकार अभिलेख



← BACK

रैयत का नाम, अभिभावक का नाम, रिश्ता

देवीलाल राम, देवलाल राम, रामलाल राम, पेशरान-माठु राम, जाति-तेली, निवासी-साकिन देह व देवनाथ राम, वल्द-महआ राम, जाति-तेली, निवासी-साकिन देह

जिला का नाम राँची अंचल का नाम काँके हलका का नाम हल्का-07 मौजा का नाम औयना खाता का रैयती प्रकार

खेवट नम्बर 3/3 खाता नम्बर 76 थाना का नाम राँची थाना नम्बर 46

खाता नम्बर	खेसरा नम्बर	चौहद्दी उत्तर 3 चौहद्दी दक्खिन 4	किस्म जमीन	मिजान	कैफियत / अभ्युक्ति	हाकिम के तहकीकात मुताबिक लगान/सेस	लगान			खास शर्त
							रौ (10)	आ (11)	पै (12)	
(1)	(2)	(3)	क्रियारी संख्या (5)		(8)	(9)				(13)
76	316	? रास्ता ? दोन सेख गनसु	टाइ दो 1	0 एकड़	42 डिसमील	वकवजे रामलाल राम	40	12	0	कायमी
	+317	? रास्ता ? दोन सेख गनसु	टाइ दो 1	0 एकड़	30 डिसमील	वकवजे देवलाल राम				कायमी
	318	? टांइ नीज ? दोन सेख गनसु	दोन तीन 2	0 एकड़	16 डिसमील	वकवजे देवीलाल राम				कायमी
	319	? रास्ता ? दोन नीज	टाइ दो 1	0 एकड़	22 डिसमील	वकवजे देवीलाल राम				कायमी
	325	? दोन बकासत मठु पाहन ? दोन राम लाल	दोन तीन 2	0 एकड़	10 डिसमील	वकवजे देनीलाल राम				कायमी
	326	? दोन देवीलाल राम ? दोन देवलाल राम	दोन तीन 2	0 एकड़	11 डिसमील	वकवजे राम लाल राम				कायमी
	327	? दोन राम लाल राम ? दोन	दोन तीन 1	0 एकड़	10 डिसमील	वकवजे देवलाल राम				कायमी
	328	? दोन बकासत जेदु पाहन ? दोन राम लाल राम	दोन दो 17	1 एकड़	50 डिसमील	वकवजे देवीलाल राम				कायमी
	329	? दोन देवीलाल राम ? दोन देवीलाल	दोन दो 19	1 एकड़	44 डिसमील	वकवजे राम लाल राम				कायमी
	330	? दोन रामलाल राम ? दोन देवनाथ राम	दोन दो 19	1 एकड़	58 डिसमील	वकवजे देवलाल राम				कायमी
	384	? दोन सुचुआ मुन्डा ? दोन पीठु मुन्डा	दोन दो 14	1 एकड़	12 डिसमील	वकवजे देवीलाल राम				कायमी
	385	? दोन नीज ? दोन देवनाथ राम	दोन एक 8	0 एकड़	84 डिसमील	वकवजे देवनाथ राम				कायमी
	387	? दोन देवलाल राम ? दोन नीज	दोन दो 37	3 एकड़	30 डिसमील	वकवजे देवनाथ राम				कायमी
	393	? दोन नीज ? दोन बुचुराम सिंह	दोन दो 2	0 एकड़	9 डिसमील	वकवजे देवनाथ राम				कायमी
	394	? दोन नीज ? दोन दुवनात सिंह	दोन एक 13	0 एकड़	69 डिसमील	वकवजे देवनाथ राम				कायमी
	587	? दोन उदयनाथ सिंह ? दोन कासी महतो	दोन दो 44	2 एकड़	1 डिसमील	वकवजे देवीलाल राम वो देवलाल राम वो राम लाल				कायमी

Handwritten signature and date: 20/10/2020

PAYEE'S ACCOUNT

SBI

Received from: EASY TAX ESTATE
CONSTRUCTION AND DEVELOPERS PRIVATE
LIMITED

Payment Status:

Rs:

SBI Ref No.: IK0ATMFA3

(In Words) Fifty One Thousand And Six
Hundred And Eight Rupees Only

BSR Code	Tender date	Challan No
CIN 0014431	201020	01353

Drawn On:

CIN 0014431

Date of challan: 20-10-2018

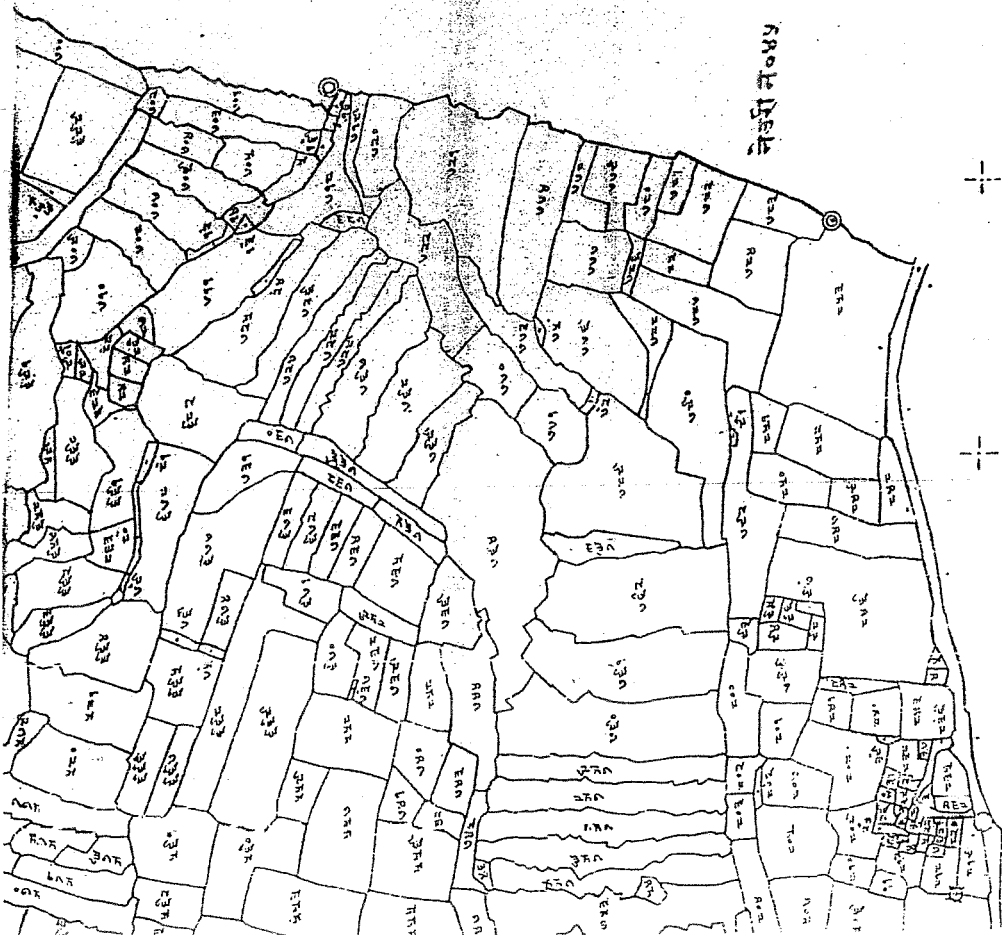
PAN ON ACCOUNT OF INCOME TAX
ON Major Head: COMPANIES
TAX (DED)

State Bank of India
Gandhinagar
Bangalore
(Internet Collection Center)

Major Head: TDS on Property (800)

Financial assessment year: 2021-22

राजपना



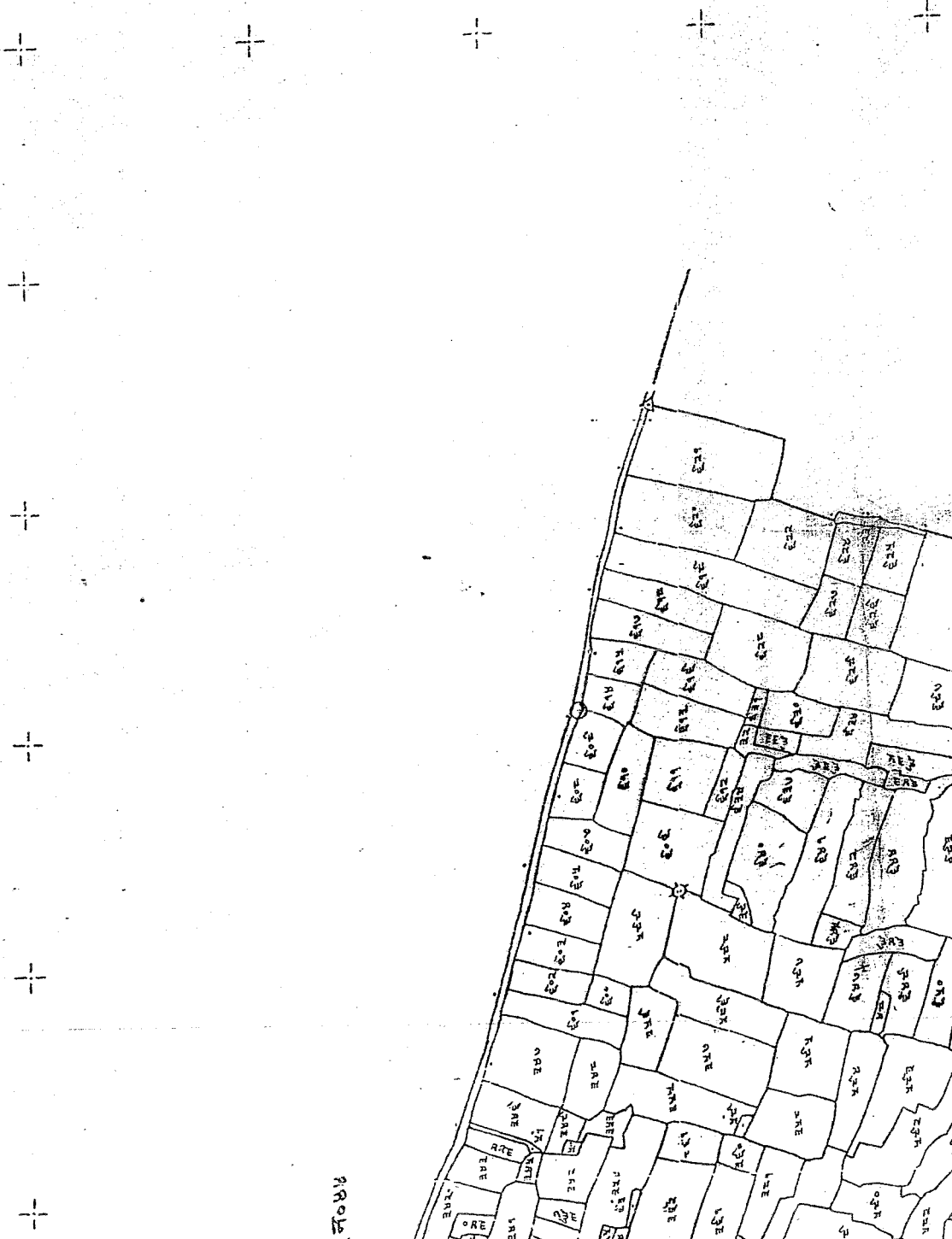
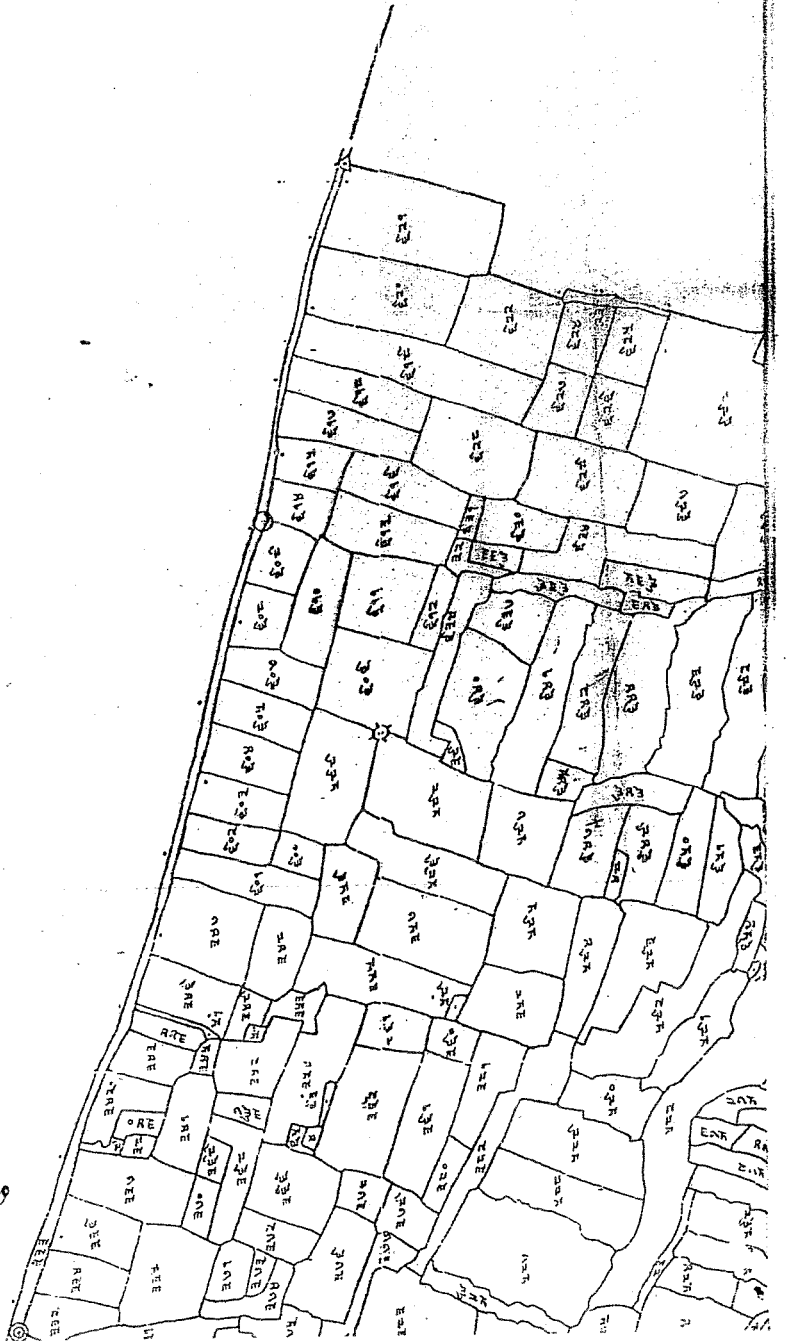
३३८ ३३९ ३४० ३४१ ३४२ ३४३ ३४४ ३४५ ३४६ ३४७ ३४८ ३४९ ३५०
 ३५१ ३५२ ३५३ ३५४ ३५५ ३५६ ३५७ ३५८ ३५९ ३६० ३६१ ३६२


Made and published under the authority of Government.

[Signature]

Superintendent of Survey.

दुधिर नं०४४

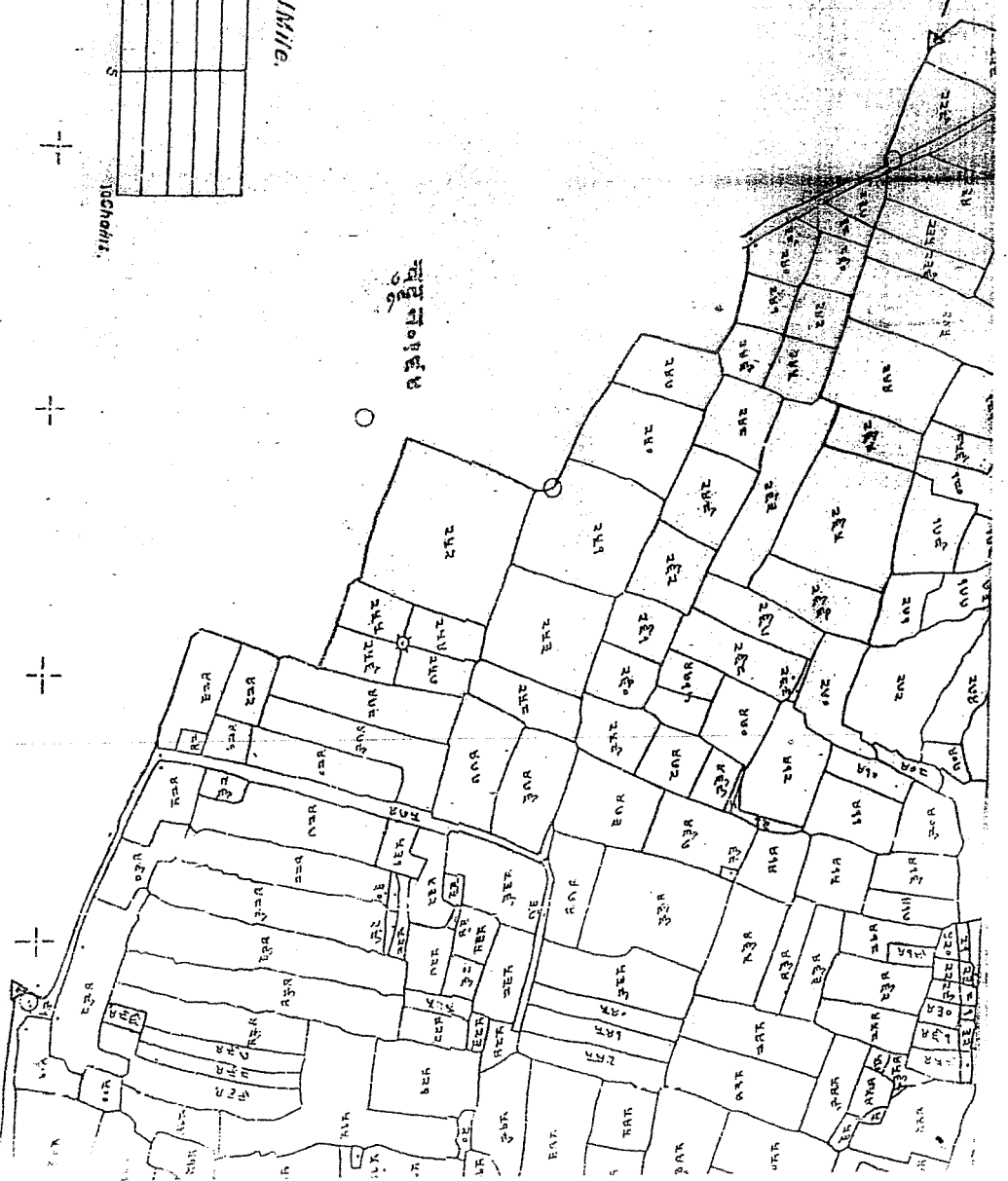




Scale 1/6 inches = 1 Mile.

Ischnonit.

ΠΕΡΙΟΧΗ
906



+- Oyna

नामसौजा ओयना

नाम याना रौची

पाना नम्बर ७६

जिल्हा रौची

सेकल एक साइल वरावर १६ इंच

सन् १९३२ - ३३ इस्वी

चन्द्रवे म०४७





Document Registration Summary 1

Date :-20-Oct-2020

- Government/Market Value: ₹6880500/-
- Transaction Amount: ₹6881000 /-
- Paid Stamp Duty: ₹275240 /-

Receipt : 380336

Receipt Date : 20-10-2020

Presenter Name: -

On Date 20-10-2020 Presented at SRO - Ranchi Rural
Signature of Presenter

PR	₹1
SP	₹1020
LL	₹3
A1	₹206430
Stamp Duty	₹275240

SRO - Ranchi Rural

a
मोहर
9

Total ₹482694

Payment Head	Amount To Be paid	Paid Amount	Balance Amount	Payment Mode	Payer Name	Reference No.	Payment Amount
Stamp Duty	275240	275240	0	GRAS	EecdPvtLtdThroCmdSanjeevKumarThroughPowerOfAttorneyHolderAnuragKumar	GRN Number : 2002430438 DEPT Transaction Id : 3bd324227104676b6be5 Transaction Type :	275240
PR	1	1	0	GRAS	EecdPvtLtdThroCmdSanjeevKumarThroughPowerOfAttorneyHolderAnuragKumar	GRN Number : 2002432706 DEPT Transaction Id : af01c84d00281c2c0d56 Transaction Type :	1
SP	1020	1020	0	GRAS	EecdPvtLtdThroCmdSanjeevKumarThroughPowerOfAttorneyHolderAnuragKumar	GRN Number : 2002432706 DEPT Transaction Id : af01c84d00281c2c0d56 Transaction Type :	1020
A1	206430	206430	0	GRAS	EecdPvtLtdThroCmdSanjeevKumarThroughPowerOfAttorneyHolderAnuragKumar	GRN Number : 2002432706 DEPT Transaction Id : af01c84d00281c2c0d56 Transaction Type :	206430
LL	3	3	0	GRAS	EecdPvtLtdThroCmdSanjeevKumarThroughPowerOfAttorneyHolderAnuragKumar	GRN Number : 2002432706 DEPT Transaction Id : af01c84d00281c2c0d56 Transaction Type :	3
Sub Total	482694	482694	0				


Article : Sale Deed Number of Pages : 68


Signature of Operator

Signature of Head Clerk

Signature of Registering Officer

MS 20/10/20





OFFICE OF THE SUB REGISTRAR

Office Name :- SRO - Ranchi Rural

District Name :- Ranchi

State Name :- Jharkhand

Deed Endorsement

Token No :- 20200000070432

Deed Type	Sale Deed
Number of Pages	68
Fee Details	Stamp Duty :- Rs. 275240, PR :- Rs. 1, SP :- Rs. 1020, A1 :- Rs. 206430, LL :- Rs. 3,
Property No.	1
Valuation Details	Value :- Rs.488290/- ,Transaction Amount :- Rs.6881000/-
Property Details	District :- Ranchi , Tehsil :- Kanke , Village Name :- Oyna Location :- Other Road, Oyna Word No 7 Property Boundaries :- East: PART OF R.S.PLOT NO. 328, West: PART OF R.S.PLOT NO. 324 & 313, South: PART OF R.S.PLOT NO. 327, North: PART OF R.S.PLOT NO. 326 Khata Number - 76Plot Number - 326Volume Number - 1Page Number - 76 Area Of Land :- 5.50 Decimal
Property No.	2
Valuation Details	Value :- Rs.6392160/- ,Transaction Amount :- Rs.0/-
Property Details	District :- Ranchi , Tehsil :- Kanke , Village Name :- Oyna Location :- Other Road, Oyna Word No 7 Property Boundaries :- East: PART OF R.S.PLOT NO. 331, West: PART OF R.S.PLOT NO. 329, South: PART OF R.S.PLOT NO. 330, North: PART OF R.S.PLOT NO. 329 & 328 Khata Number - 76Plot Number - 329Volume Number - 1Page Number - 76 Area Of Land :- 72.00 Decimal

Sh./Smt.Feku Sahu s/o/d/o/w/o Late Puran Sahu has presented the document for registration in this office







today dated :- 20-Oct-2020 Day :- Tuesday Time :- 14:42:40 PM






Feku Sahu(Individual)

Party Name	Document Type	Document Number
Feku Sahu	PAN/UID	GZSPS0015J

Sr.NO	Party Name and Address	Is e-KYC Verified?	e-KYC Details	Power Of Attorney	Party Type	Party_Photo	Finger Print	Signature
-------	------------------------	--------------------	---------------	-------------------	------------	-------------	--------------	-----------




Sr.NO	Party Name and Address	Is e-KYC Verified?	e-KYC Details	Power Of Attorney	Party Type	Party_Photo	Finger Print	Signature
1	Feku Sahu Address1 - Chandwe, Pithoria, Ranchi, Address2 - , , , Jharkhand PAN No.: GZSPS0015J,Permission Case No.-	Yes	Feku Sahu Address:- , , , VILL-PO- CHANDWE THANA- PITHOURIA, Chandwe, , Ranchi, 835217, , Jharkhand, India		SELLER Age:68			
2	Eastern Estate Construction And Developers Private Limited Through Managing Director Sanjeev Kumar Through Power Of Attorney Holder Anurag Kumar Address1 - Pipra, Kanak, Patherwa, Kushinagar, Uttar Pradesh, At Present - Oyna, Pithoria, Ranchi, Address2 - , , , Jharkhand PAN No.: AADCE1004E,Permission Case No.-	Yes	Anurag Kumar Address:- , , , pipra kanak, Pipra Kanak, , Kushinagar, 274401, , Uttar Pradesh, India		PURCHASER Age:32			

Identification:

Sr.NO	Party Name and Address	Photo	FingerPrint	Signature
1	Brahmdev Kumar Sahu S/o-D/o Feku Sahu Address1 - Chandwe Pithoria Ranchi, Address2 - , , , Jharkhand PAN No.:			

Witness:

I/We individually/Collectively recognize the Seller(S) and Buyer(s)


Sr.NO	Party Name and Address	Photo	Thumb	Signature
1	Deepak Ram Sahu Address1 - Chandwe Pithoria Ranchi, Address2 - , , , Jharkhand			

Signature of Operator

Seal and Signature of Registering Officer

Above signature & thumb Impression are affixed in my presence.

Above mentioned, (**Feku Sahu**), has/have admitted the execution before me. He/ She/ They has / have been identified by (**Brahmdev Kumar Sahu**) Son/Daughter/Wife of (**Feku Sahu**) resident of (**Chandwe Pithoria Ranchi**) and by occupation (**Business**).




Signature of Registering Officer

Date:- 20-Oct-2020



Seal and Signature of Registering Officer





Pre Registration Docket

Date :- 20-10-2020 01:50 pm

Office Name :- SRO - Ranchi Rural
Token No:- 20200000070432

Appoinment :- 20-Oct-2020 Time:- 13:54

Article	Sale Deed
Pre Registration Date	08-Sep-2020
No. Of Pages	34
Stamp Duty	275240
Paid Stamp Duty	0
Total Fees	₹ 2,07,454.

Property Id: **384620**

Valuation No. : 543421 / 2020	:- 2020-2021	User Id : 195	Date : 20-October-2020 13:45:PM
State : Jharkhand	District : Ranchi	Tahsil : Kanke	
Land Type : Rural	Corporation :	Village/City : Oyna	
Oyna Word No 7 - Other Road		-	
Khata Number - 76			
Plot Number - 326			
Volume Number - 1			
Page Number - 76			
Valuation Rule : Residential Land			
Property Details			
1	Land area	5.50 Decimal	
Calculation Details			
Sr.No.	Description	Calculation	Total
1	Open Land Valuation	1. 5.5 x 88780=488290	₹4,88,290/-
A	Total		₹4,88,290/-
Note : Final Valuation is Rounded to Next 100/-			
Total Valuation (A)			₹4,88,300/-
Total Amount in Words : Four Lakh Eighty Eight Thousands Three Hundred Rupees Only.			

Land measurement, Sub Part and House No.	Property Boundaries East: PART OF R.S.PLOT NO. 328, West: PART OF R.S.PLOT NO. 324 & 313, South: PART OF R.S.PLOT NO. 327, North: PART OF R.S.PLOT NO. 326
Area	Land area : 5.50 Decimal
Other Description of the Property	Address - Oyna Kanke Ranchi
Government/Market Value	488290

Transaction Amount	6881000
--------------------	---------

Property Id: **384623**

Valuation No. : 543425 / 2020	:- 2020-2021	User Id : 195	Date : 20-October-2020 13:45:PM
State : Jharkhand	District : Ranchi		Tahsil : Kanke --
Land Type : Rural	Corporation :		Village/City : Oyna
Oyna Word No 7 - Other Road			-
Khata Number - 76			
Plot Number - 329			
Volume Number - 1			
Page Number - 76			
Valuation Rule : Residential Land			
Property Details			
1	Land area	72 Decimal	
Calculation Details			
Sr.No.	Description	Calculation	Total
1	Open Land Valuation	1. 72 x 88780=6392160	₹63,92,160/-
A	Total		₹63,92,160/-
Note : Final Valuation is Rounded to Next 100/-			
Total Valuation (A)			₹63,92,200/-
Total Amount in Words : Sixty Three Lakhs Ninety Two Thousands Two Hundred Rupees Only.			

Land measurement, Sub Part and House No.	Property Boundaries East: PART OF R.S.PLOT NO. 331, West: PART OF R.S.PLOT NO. 329, South: PART OF R.S.PLOT NO. 330, North: PART OF R.S.PLOT NO. 329 & 328
Area	Land area : 72.00 Decimal
Other Description of the Property	Address - Oyna Kanke Ranchi
Government/Market Value	6392160
Transaction Amount	-

SELLER	-Mr. Feku Sahu, Address - Chandwe, Pithoria, Ranchi- ,Father/Husband Name Late Puran Sahu , PAN No.- *****015],Permission Case No.- , Aadhaar No. *****0671
PURCHASER	-Mr. Eastern Estate Construction And Developers Private Limited Through Managing Director Sanjeev Kumar Through Power Of Attorney Holder Anurag Kumar, Address - Pipra, Kanak, Patherwa, Kushinagar, Uttar Pradesh, At Present - Oyna, Pithoria, Ranchi- ,Father/Husband Name Virendra Lal Shriwastw , PAN No.- *****004E,Permission Case No.- , Aadhaar No. *****9014

Witness Information	Mr. Deepak Ram Sahu , Address - Chandwe Pithoria Ranchi-, Father/Husband Name-Balram sahu
---------------------	--

Identifier Details	Mr. Brahmdev Kumar Sahu , Address - Chandwe Pithoria Ranchi-, Father/Husband Name-Feku Sahu
--------------------	--

Fee Rule:Sale Deed		
1	Stamp Duty	2,75,240


1	SP	1,020
Total		1,020

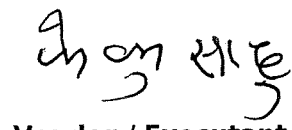
Fee Rule:Sale Deed		
1	PR	1
2	LL	3
3	A1	2,06,430
Total		2,06,434

All the entries made, have been verified by me and are found same as the entries of the document presented.

Disclaimer : I hereby declare that all the contents of uploaded document and the original document are exactly same, and all the information provided by me are true to itself. The detail of property's holding number has been verified by me at the time of entry through alert generated by the system. I am satisfied with the verification and hence proceeding further for registration after seeing the alert.


Deed Writer / Advocate


Vendee / Claimant


Vendor / Executant

Token No.: 20200000070432

CERTIFICATE

Office of the SRO - Ranchi Rural

This Sale Deed was presented before the registering officer on date 20-Oct-2020 by Feku Sahu, S/O, D/O,
W/O Late Puran Sahu resident of Chandwe, Pithoria, Ranchi .,
This deed was registered as Document No:- 2020/RANR/4786/BK1/4631 in Book No :- BK1, Volume No :-
453 from Page No :- 393 to 460 at, office of SRO - Ranchi Rural

Date:- 20-Oct-2020



Registering Officer


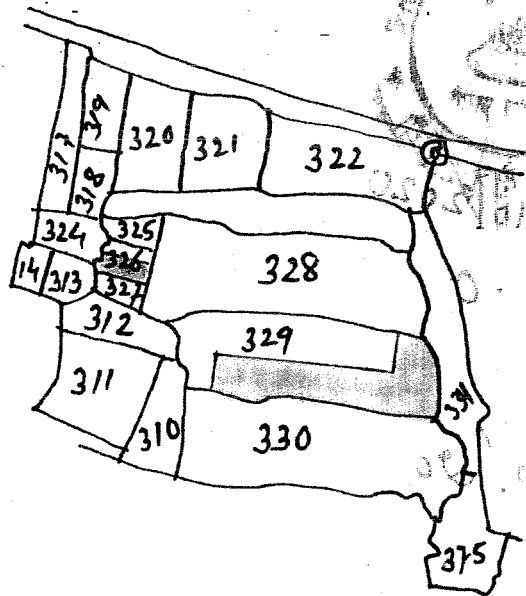
N
↓
S

VILLAGE - OYANA
THANA - PITHORIYA
THANA NO - 46
DIST - RANCHI

Original

AREA SHOWN IN RED WASH

<u>R.S. PLOT NO</u>	<u>AREA Ac - DEC</u>
329/PART	0 - 72
326/PART	0 - 05.50
<u>TOTAL AREA - 0 - 77.50</u>	



312 w m
20/10/2020

Conel
14



झारखण्ड सरकार

झारखंड सरकार
राजस्व एवं भूमि सुधार विभाग

नामांतरण शुद्धि-पत्र

Duplicate-copy CRSI.P140240674

12/15/2020



जिला का नाम	राँची	अनुमंडल नाम	सदर	अंचल का नाम	कॉक	हल्का	हल्का-07			
इस्टेट का नाम	झारखण्ड	भाग	13	पृष्ठ संख्या	वर्तमान	46	थाना नं.			
		वर्तमान(VOL)	13				46			
कमिक संख्या	केस नं.	मौजा का नाम/ राजस्व थाना नं	थाना का नाम	स्वीकृत द्वारा और तिथि	परिवर्तन प्रकार	अभिधृत जिसमें नामांतरण संबंधित है खाता नं. भाग वर्तमान	कारोबार विस्तृत सूचना खाता नं. प्लॉट नं. क्षेत्रफल	लगान	रजिस्टर 2 अद्यतन तिथि अभ्युक्ति	
40674	3843	ओयना/ 46	राँची	23/11/2020	By Sale Registration Dated 20/10/2020	76 1 76	76 326 5.5 डिसेमील 76 329 72 डिसेमील	50		
केला का नाम : (Eastern Estate Const. And Developers Pvt. Ltd. Thmपिता- Late Nand Kishor Prasad, जाति-कायस्थ, पता-Oyna, Pithoria, Ranchi)				जमाबंदी रैयत का नाम : दबी लाल राम-पिता-मातु राम				विक्रेता का नाम : Feku Sahu, पिता-Late Puran Sahu, जाति-तेली, पता- Village+Post-Chandwe, Pithoria, Ranchi		
राजस्व कर्मचारी हल्का-07 को आवश्यक कार्यवाही एवं सूचनार्थ हस्तान्तरित। यह एक कंप्यूटर जनित प्रति है यह प्रपत्र केवल प्रार्थी की जानकारी के लिए है इसका उपयोग किसी भी न्यायालय में साक्ष्य के रूप में नहीं किया जा सकता है										
Signature valid Digitally signed by ANIL KUMAR अंचलाधिकारी कॉक										

कोरोना के उड़ जाएंगे प्राण, जब सड़क पर न जाएं इन्सान।

Sch XIV- F.No. 180v
रसीद मालगुजारी
नाम सर्कल । नाम मौजा मय
थाना वो थाना नम्बर

V

फरद मलकी / फरद रैयती Page No. : 46
नाम रैयत मय वलिदयत जमाबन्दी Vol. No. : 13
वो सकुनत नम्बर। Receipt No. : 0076790406

कॉक ओयना 46 Eastern Estate Const. And Developers Pvt. Ltd. Thr		
खाता संख्या	खेसरा संख्या	रकबा (एकड़ में)
76	326,329	0 एकड़ 77.5 डिसमील 0 हेक्टर

अराजी नकदी	अराजी भावली	तफसील हिसाब लगान भावली
------------	-------------	------------------------

जोत का सालाना मांग मय तफसील (बकाया वो हाल) मौजूदा साल का।

मांग बावत	सालाना	बकाया				हाल (2020-2021)
		तीन वर्ष से ज्यादा	३ रा वर्ष	२ रा वर्ष	१ ला वर्ष	
माल (नकदी)	50.00					50.00
गुजारी (भावली)	12.50					12.50
सेस	25.00					25.00
सूद	25.00					25.00
मुतफरकात	10.00					10.00
मीजान	122.50					122.50

तफसील अदायकारी

अदायकारी बावत	बकाया				मोतालबा हाल (2020-2021)	फाजिल
	तीन वर्ष से ज्यादा	३ रा वर्ष	२ रा वर्ष	१ ला वर्ष		
माल (नकदी)					50.00	
गुजारी (भावली)					12.50	
सेस					25.00	
सूद					25.00	
मुतफरकात					10.00	
मीजान अदायकारी					122.50	

(१) मीजान कुल (लफ्जों में) : One Hundred Twenty Two Rupees and Fifty Paise

(२) नाम देहिन्दा -

(३) कुल बकाया- 122.50

तारीख अमला तहसील कुनिन्दा : 11-12-2020

खास महाल का बकाया मालगुजारी पर (सिवाय ऐसे बकायों पर जिन पर कि सर्टिफिकेट जारी हो) सूद नहीं लिया जाता है।



यह एक कम्प्युटर जनित प्रति है।

यह प्रपत्र केवल प्रार्थी की जानकारी के लिए है।

किसी भी प्रकार की अशुद्धियों के लिए सम्बन्धित अंचलाधिकारी से संपर्क करें।

दो गज की दूरी का रखो ध्यान यही है कोरोना का समाधान ।