


500Rs.



(कारक)

-2-

लेख्यमूल्य:- मो० 52,000/- बाँके हजार रुपया मात्र ।

नाम लगान पाने वाला:- शारङ्ग सरकार द्वारा अंश पदाधिकारी,
काँके पो० काँके जिला राँची।

जमीन का विवरण:- मवाजी रकबा 26.10डी० ॥ छब्बीस दशमलव -

दस डी० ॥ हकीयत कायमी खती अमना खास जोत वों दखली वाके

मौजा खटंगा थाना नं० 179 राजस्व थाना राँची हाल थाना सदर,

जिला राँची जो जिला निबंधन पदाधिकारी वों जिला अवर निबंधन

पदाधिकारी स्थान राँची से संबंधित है। रिभिजन्स सर्वे खातानं०-66

॥ छियासठ ॥ रिभिजन्स सर्वे प्लान नं० 895 ॥ आठ सौ पंचानवे ॥ जिसका

रकबा 3 एकड़ 67 डी० मध्ये रकबा 26.10डी० ॥ छब्बीस दशमलव -

दस डी० ॥ दर्जा टाँड़ दो जिसका सब प्लान नं० नक्से में 895 पार्ट अंकित

कर लाल रंग से रंगकर दिखलाया गया है जो इस विनिय पत्र की अभिन्न,
अंग है।

जिसकी चौ हद्दी निम्न प्रकार है- भूमि का परिमाण इस प्रकार है-

उत्तर- नीज उत्तर-तरफ- पुरब से पश्चिम-50 फीट 0 ईंच

दक्षिणा- नीज दक्षिण-तरफ- पुरब से पश्चिम- 460 फीट 0 ईंच

पुरब- गाँव की रास्ता पुरब तरफ- उतर से दक्षिण- 25 फीट 0 ईंच

पश्चिम- सर्वे प्लान नं० 900 पश्चिम तरफ उतर से दक्षिण-25 फीट 0 ईंच

ABHISHEK SINGH RATHAUR
CONSTRUCTION PRIVATE LIMITED

Director

रिभिजन्स सर्वे
दिनांक 8/1/05

01/05

500Rs.



(कारखाना)

-3-

रकबा छब्बीस दशा मलव दस डी०----- 26.10 डी०
 वाजेरहे कि सेकेण्ड रिभिजनल सर्वे जो अभी चल रहा है जिसमें साबिक
 खातानं० 66 का नया खातानं० 62 बना है एवं साबिक प्लाटनं० 895
 का नया प्लाटनं० 525 बना है एवं रकबा 3 एकड़ 67 डी० बना है सर्वे
 बण्डा परवा महाबीर अहीर के नाम से तैयार पाया गया है।

संदर्भ

विदित हो कि गौजा खटंगा थाना नं० 179 राजस्व थाना रांची हाल
 थाना सदर जिला रांची के अन्तर्गत रिभिजनल सर्वे खाता नं० 66
 रिभिजनल सर्वे प्लाटनं० 895 रकबा 3 एकड़ 67 डी० भूमि के अलावे और
 भी भूमि रिभिजनल सर्वे खीतपान जो महादेव अहीर के नाम से कायमी
 खाता दर्ज है।

दिनेश गोप
 दिनेश गोप
 8/10/5


यह भी विदित हो कि महादेव अहीर अपने पीछे एक मात्र पुत्र महाबीर
 अहीर को छोड़कर गुजर गये , एवं महाबीर अहीर अपने पीछे दो पुत्र
 कुमशः दिनेश्वर गोप एवं दिनेश गोप को छोड़कर गुजरगये। जो की
 उक्त भूमि के मालिक हैं एवं शांति पूर्वक जोत आवाद कर दस्ताकार
 क्ले आ रहे हैं।

इस समय मुझ लेख्यकारी को आवश्यक काम जरूरी वास्ते रुपया की
 आवश्यकता आ पड़ी है। इसलिये लेख्यकारी के साथ मूल्य मो० 52,000/-
 रुपया लियावो उपर लिखे जमीन को बेचाला बिक्री किया।

ABHISHEK SINGH RATHAUR
 CONSTRUCTION PRIVATE LIMITED

Abhishek Singh Rathaur
 Director

500Rs.



-4-

यह भी विदित हो कि उपरोक्त भूमि में हम बिक्रेताओं का पूर्ण नियंत्रण में है, एवं हस्तान्तरणिय योग्य है।

हम बिक्रेताओं अपनी अपनी स्वेच्छा से बिना किसी के दबाव बहकाव धमकाव में आये हुये अपनी अपनी पूर्ण हानि लाभ को सो घे हुए आज रांची में मो 0 52,000/- रूपया नगद लेकर पट्टा विक्रय पत्र हमेशा के लिये क्रेता महोदय के नाम से सम्पन्न कर दिये तथा दस्तावर घोषित कर दिये अब वा विधेयिक क्रेता महोदय उपरोक्त भूमि पर दखलकार होकर वो रक्कर अपनी उपयोग में लावे छेती करे बिक्री करे या मकान बनावे या जैसावाहे अपनी उपयोग में ला सकते हैं इसपर हमलोगया अन्य किसी भी व्यक्ति को कोई आपत्ति नही होगी।

विदित हो कि जमीन हर प्रकार के ऋणभार से मुक्त है फिर भी किसी प्रकारके ऋणभार निकलने पर क्रेता का अस्त रूपया का हर्जाना समेत हम देनदार होंगे।



अब लेख्यधारी अपने अंघल कार्यालय में आवेदन देकर अपने नाम से दाखिल खारीज करा लेवे तथा साल वो साल मालगुजारी देकर रसीद लियाकरें।

इसलिये हमने अपने तन मन की पूर्ण स्वस्थता से दो गवाहो के सामने विक्रय पत्र लिख दिया ताकि प्रमाण रहे।

ABHISHEK SINGH RATHAUR
CONSTRUCTION PRIVATE LIMITED

Director

100Rs.



-5-

प्रमाणित किया जाता है कि उपर्युक्त विवरणों की भूमि खतियान के अनुसार सरकारी भूमि नहीं है नही सरकार के द्वारा अधिग्रहण सैनिक या असैनिक कार्यों के लिये किया गया है नही भूदान की जमीन है यह वन सीमा से बाहर है तथा 100 सी 100 सी 100 सी 100 सी की जमीन नहीं है जमीन आदिवासी छाते की नहीं है जमीन सिर्लिंग से मुक्त है जमीन मठ मंदिर मस्जिद गिरजा मस्जा सरना पहनई भूई हरी की नहीं है से संबंधित धापत्र-पत्र सं०

दिनांक

है।

मूल दस्तावेज एवं द्वितीय प्रतिये एक दुसरे के हुबहु एवं सच्ची प्रतीति लीप है।

गवाह-

बिक्रेता का हस्ताक्षर

1. नरेश महरा
8/1/05

विमलेश चौध

2. दिवाकर शर्मा

दिनेश चौध
8/1/05

शपथकर्ता -

म. म. म. म. म.
दिनांक 8/1/05

Conf
M. Mahes
8/1/05

ABHISHEK SINGH RATHAUR
CONSTRUCTION PRIVATE LIMITED

टंक - अमिता कुमार, रांची।

Director