


11975

10272



03DD 537971



Ranchi

Handwritten text in Hindi, possibly a legal notice or affidavit, mentioning dates and names.

गणेश प्रसाद
7.5.11



बिक्रय पत्र

यह विक्रय-पत्र आज दिनांक ... माह ... सन् 2011 ई० को इस प्रकार सम्पन्न हुआ।

विक्रेता : गणेश प्रसाद पिता स्व० लल्लु साहु, धर्म-हिन्दु, जाति-जायसवाल, पेशा-खेती, निवास स्थान-लालपुर, हजारबाग रोड, थाना-लालपुर, जिला-रांची (झारखण्ड)।

क्रमशः 2
Handwritten signature and date: 7/5/11

गणेश प्रसाद


No. 15327 Date 18/3/11

Non Judicial Stamp - worth Rs. 11,000/-

For the purpose of ... for ... Prasad Nath Saldoo

along with the stamps of Rs. 2500/- + 10000/-

Ranchi Treasury, Ranchi




संविदा प्रमाण
7-5-11



07/5/11

संविदा प्रमाण
के लिये
प्रमाणित एवं
प्रमाणित



07/5/11



03DD 537972

[2]

क्रेता : लाल प्रमोद नाथ शाहदेव पिता श्री लाल मृत्युंजय नाथ शाहदेव, धर्म हिन्दु, जाति-क्षत्रिय नागवंशी, पेशा- व्यापार, निवास स्थान- ग्राम- नया लटमा, थाना-जगरनाथपुर, जिला-रांची (झारखण्ड)। PAN - APJPS5270A.

विक्रेता एवं क्रेता सम्बोधनों में जबतक संदर्भ के अनपेक्षित अथवा प्रसंग के प्रतिकूल न हो उनके अपने-अपने वारिस उत्तराधिकारी, निस्पादक, प्रशासक, प्रतिनिधि और सुपुर्ददार भी सम्मिलित माने जायेंगे।

लेख्यप्रकार : विक्रय-पत्र (सेल-डीड) हमेशा के लिए।

लेख्यमूल्य : 27,50,000/- (सताईस लाख पच्चास हजार रूपया) मात्र।

अदल का नाम : अंचल कार्यालय, नामकुम, रांची।
सालाना मालगुजारी 50 पैसा अलावे शेष।

क्रमशः 3

राजेश प्रसाद
7.5.11



03DD 537973

[3]

सम्पत्ति का विवरण : रिभिजनल सर्वे प्लाट नं०-341, अन्तर्गत खाता नं०-191
(एक सौ इकानवे), रकबा-23 डिसमिल, ग्राम-हेसाग,
थाना-जगरनाथपुर, थाना नं०-247, जिला-रांची
(झारखण्ड)

विक्री होने वाली भूमि लाल रंग से रंगकर संलग्न नक्शा में दर्शाया गया है जो इस
विक्रय पत्र का अभिन्न अंग है।

चौहद्दी :-

उत्तर : रिभिजनल सर्वे प्लॉट नं० 340 का भाग
दक्षिण : सब प्लॉट नं० 341/B
पुरब : रिभिजनल सर्वे प्लॉट नं० 339 का भाग
पश्चिम : ग्रामीण सड़क

जो जिला बो कलकटरी बो डी० रजिस्ट्रार बो सब रजिस्ट्रार स्थान रांची पड़ता है।

क्रमशः 4

11-5-11
राजेन्द्र प्रसाद



0300 537974

[4]

संदर्भ

विदित हो कि उपरोक्त भूमि रिभिजनल सर्वे खतियान में मसोमात हलीमान पति शेख रोजन एवं शेख लालु पिता शेख हासमिन के नाम कायमी दर्ज है। खतियानी रैयत के उत्तराधिकारीगण मसोमात मजीदन वगैरह वजरिये रजिस्ट्री केवाला संख्या 7556, दिनांक 09.12.1964 को डॉ० बालचन्द्र यशवन्त गाडगिल को विक्री कर दिये। जिसका बुक नं०-1, भोलुम नं०-55, पृष्ठ संख्या-298 से पृष्ठ संख्या-304 वर्ष 1964 दर्ज है तथा अपना नाम अंचल कार्यालय, नामकुम, रांची में दाखिल खारिज कराकर सलाना मालगुजारी देते आ रहे हैं। जो अंचल कार्यालय के पजी-II, भोलुम नं०-II, के पृष्ठ संख्या-73 में दर्ज है। डॉ० बालचन्द्र यशवन्त गाडगिल वजरिये रजिस्ट्री केवाला संख्या-6111, दिनांक 12.08.1965, के द्वारा शंभू प्रसाद जो इस विक्रय पत्र के विक्रेता हैं को विक्री कर दिये। खरीदगी तिथि से विक्रेता उक्त भूमि में शान्ती पूर्वक दखलकार चले आ रहे हैं तथा अपना नाम

क्रमशः 5

शंभू प्रसाद
7.5.11



[5]

अंचल कार्यालय, नामकुम, रांची में दाखिल खारिज कराकर सलाना मालगुजारी अंचल कार्यालय, नामकुम, रांची को देते हुये सलाना मालगुजारी रसीद प्राप्त करते आ रहे हैं।

बिक्रेता को कुछ आवश्यक कार्य निपटाने हेतु कुछ रूपये की आवश्यकता आ पड़ी अतएव उक्त भूमि बिक्री करने का प्रस्ताव क्रेता के समक्ष रखे। जिसे क्रेता अपने आवश्यकतानुसार उक्त भूमि खरीद करने को तैयार हुये।

अतएव इस विक्रय-पत्र द्वारा प्रतिपादित किया जाता है कि :-

1. यह कि विक्रेता अपनी तन मन की स्वस्थावस्था में अपने हित और लाभ का विचार कर अपनी मन और स्वेच्छा से बिना किसी अन्य के डराव, धमकाव, यहकाव, दबाव या फुसलाव के उक्त राशि रू० 27,50,000/- (सताईस लाख पच्चास हजार रूपया) नगद प्राप्त हुआ और जिसकी प्राप्ति और वसूली बिक्रेता

क्रमशः 6

श्रीगणेशाय नमः
7.5.11

द्वारा स्वीकार अंगीकार और सम्पुष्ट करते हैं के बदले उक्त भूमि जैसा कि उपर स्तम्भ-6 में वर्णित है तथा उसका स्वत्व, हित, हक, अधिकार, दखल, लाभ, सुविधा, रास्ता आदि जो भी विक्रेता को अबतक प्राप्त था या आगे प्राप्त होता के साथ सब प्रकार के ऋणभार दावो और बंधनों से मुक्त क्रेतागण को हस्तान्तरित किया और सौंप दिया जो क्रेता को आज के दिन प्राप्त हुआ।

2. और यह कि बिक्रीगत भूमि सब प्रकार के ऋणभार, दावो और बंधनों से मुक्त सर्वथा शुद्ध, स्वच्छ, निर्मल, निर्विकार और निर्दोष है।
3. और यह कि बिक्रेता कोई ऐसा काम नहीं किये हैं जिससे उक्त सम्पत्ति पर किसी प्रकार की आंच आवे।
4. और यह कि आज से बिक्रीगत सम्पत्ति के मालिक अधिकारी और दखलकार क्रेता हुये। इस सम्पत्ति को निजी सम्पत्ति मान कर जैसा उचित समझे अपने उपयोग और उपभोग में लावें। जरूरत पड़ने पर बैय, बिक्री, रेहन, दान, बंधक वगैरह करें सब कुछ करने के लिए समर्थ है। इसमें बिक्रेता या अन्य किसी को कोई आपत्ति नहीं होगा।
5. और यह कि क्रेता अपना नाम अंचल कार्यालय नामकुम, रांची में दाखील खारिज कराकर सलाना मालगुजारी देकर सलाना रसीद प्राप्त किया करेंगे।
6. और यह कि राजस्व भूमि सुधार विभाग झारखण्ड सरकार के पत्रांक सं०-273, दिनांक 24.01.2011 के द्वारा शहरी भूमि हदबन्दी अधिनियम को विलोपित किया गया है।
7. और यह क्रेता, विक्रेता को उक्त भूमि का कुल किमत रू० 20,00,000/- दिये हैं। जबकि उक्त भूमि का सरकारी दर के अनुसार कुल किमत रू० 27,50,000/- (सताईस लाख पचास हजार रूपया) मात्र होता है जिसका स्टाम्प शुल्क दिया जा रहा है।

क्रमशः 7

राजेश प्रसाद
7.5.11

प्रमाणित किया जाता है कि उपर्युक्त विवरणी की जमीन खतियान के अनुसार सरकारी जमीन नहीं है न ही सरकार के द्वारा अधिग्रहण सैनिक या असैनिक कार्यों के लिए किया गया है जमीन भूदान, की नहीं है यह वनसीमा से बाहर है तथा बी०सी०सी०एल० या ई०सी०सी०एल० की नहीं है। यह कि उपर्युक्त जमीन के विक्रेता आदिवासी जाति के सदस्य नहीं हैं, और न ही उक्त जमीन आदिवासी खाते की हैं, और न ही आदिवासी से सम्बन्धित हैं, जमीन मठ, मंदिर, गिरजा या मस्जिद का नहीं हैं, जमीन भुइहरी खुटकटी या खास महल की भी नहीं है। न ही उक्त जमीन सरना, मरना, हड़गड़ी, पहनई की हैं तथा उक्त भूमि पशुपालन घोटाला, भूमि घोटाला एवं किसी सरकारी या अर्द्ध सरकारी संस्थान में बंधक नहीं हैं।



साक्षी स्वरूप उपर निर्दिष्ट तिथि मास वो वर्ष को विक्रेता अपने हस्ताक्षर से प्रमाणित करते हैं।

गवाह :-

1. Karu Toppo
5/0 Late Bhoosa Toppo.
Solanki Halda.
P.S. Suggantapur
2. Ranchi
Santosh Prasad
7. Sri Suresh Prasad
Chulia, Ranchi

विक्रेता

जगेश प्रसाद
7.5.11

डाफ्टकर्ता :- 
हकक :- 

Aids

निबंधन विभाग, झारखंड
रांची
जांच पर्चा-राह घोषणा प्रपत्र (नियम 114)

Token No 42

Token Date/Time: 07/05/2011 11:59:01

Document Type: Sale Deed
Presenter: Ganosh Prasad
Date of Entry: 07/05/2011
Presenter Name & Address: Lalpur Hazaribagh Road Lalpur Ranchi
Total Pages: 22
Stampable Doc Value: 2750000
DOE
Book: 1
Document Value: 2750000
Stamp Value: 110000
CNO/PNO
Special Type:
Remarks / Other Details: Sub Plot 341/A

Anchal	Th.No.	Wrd/Hlk	Mauza	Kh. No.	Plot No	Plot Type	H No	Category	Area	Min. Value
Namkum	247	54	Hesag / Hesag	191	341	RSP		OR_RES	23 Deciral	2749558

Other Property Details:

Property Type	Th. No.	Wrd	Mauza	Location	Area	Rate	Amount
---------------	---------	-----	-------	----------	------	------	--------

Party Details:

SN	P Type	Party Name	Father/Husband	Occup.	Caste	PAN/F 60	Address
1	VENDOR	Ganesh Prasad	Late Lallu Sahu	Farmer	Other	Form 61	lalpur hazaribagh road lalpur ranchi
2	VENDEE	Lal Pramod Nath Shahdeo	Lal Mrityunjay Nath Shahdeo	Business	Other	Apjps 5270a	naya latma jagarnathpur ranchi
3	Identifier	Santosh Prasad	Suresh Prasad	Business	Other	Not Req.	chutia ranchi

Fee Details:

SN	Description	Amount
1	ILL	2.50
2	P	0.94
3		27,500.00
4		330.00
Total		27,833.44

प्रवेश उत्तर

उपर्युक्त प्रविष्टियाँ दस्तावेज में अंकित तथ्यों के अनुरूप हैं।

निबंधन एवं सराश में इंपट फार्म के अनुरूप डाटा इंद्रि की गई है।

प्रस्तुतकर्ता का हस्ताक्षर

डाटा इंद्रि और फार्म के हस्ताक्षर

ने इस दस्तावेज के निष्पादन को मेरे समक्ष

उपर्युक्त

नवीकार किया

जितकी

पहचान

निधानों

गणेश प्रसाद

श्री प्रमोद प्रसाद

सुनिता देवी

पिता

गणेश प्रसाद

पेशा

कृषक

ने की।

निबंधन पदाधिकारी का हस्ताक्षर








क्रेता



क्रेता का हस्ताक्षर

लाल जगदीश शर्मा 21/5/11
7.5.11

अंगुलियों के निशान

				
Thumb	First Finger	Middle Finger	Ring Finger	Little Finger

प्रमाणित किया जाता है कि प्रत्येक व्यक्ति जिनका छायाचित्र दस्तावेज में लगा है के बायें हाथ की अंगुलियों के निशान मेरे द्वारा मेरे सामने लिया गया गया।



21/5/11 110




निबंधन विभाग, झारखंड
रांची

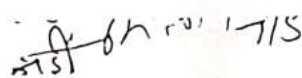
Token No.42 Token Date: 07/05/2011 11:59:01
Serial/Deed No./Year :11975/10272/2011
Deed Type: Sale Deed

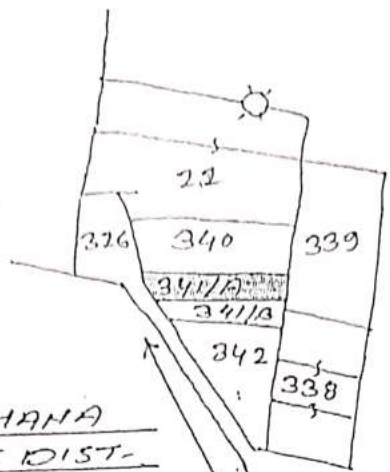
SN	Party Details	Photo	Thumb
1	Ganesh Prasad Father/Husband Name:Late Lallu Sahu (VENDOR) lalpur hazaribagh road lalpur ranchi		
2	Lal Pramod Nath Shahdeo Father/Husband Name:Lal Mrityunjay Nath Shahdeo (VENDEE) naya latma jagarnathpur ranchi		
3	Santosh Prasad Father/Husband Name:Suresh Prasad (Identifier) chutia ranchi		

Book No. I
Volume 460
Page 409 To 430
Deed No 11975/10272
Year 2011
Date 07/05/2011 15:37:07


District Sub Registrar

Signature of Operator





VILLAGE- HESAG-THANA
 NO. 247- THANA & DIST.
 RANCHI R.S. PLOT NO-
 341- SUB PLOT NO. 341/A.
 AREA:- 23 DECIMAL.
 AREA SHOWN IN RED WASH.

मोरी वना



1/2 Km (approx)

HESAG VILLAGE ROAD

Checked by
M.L.S.