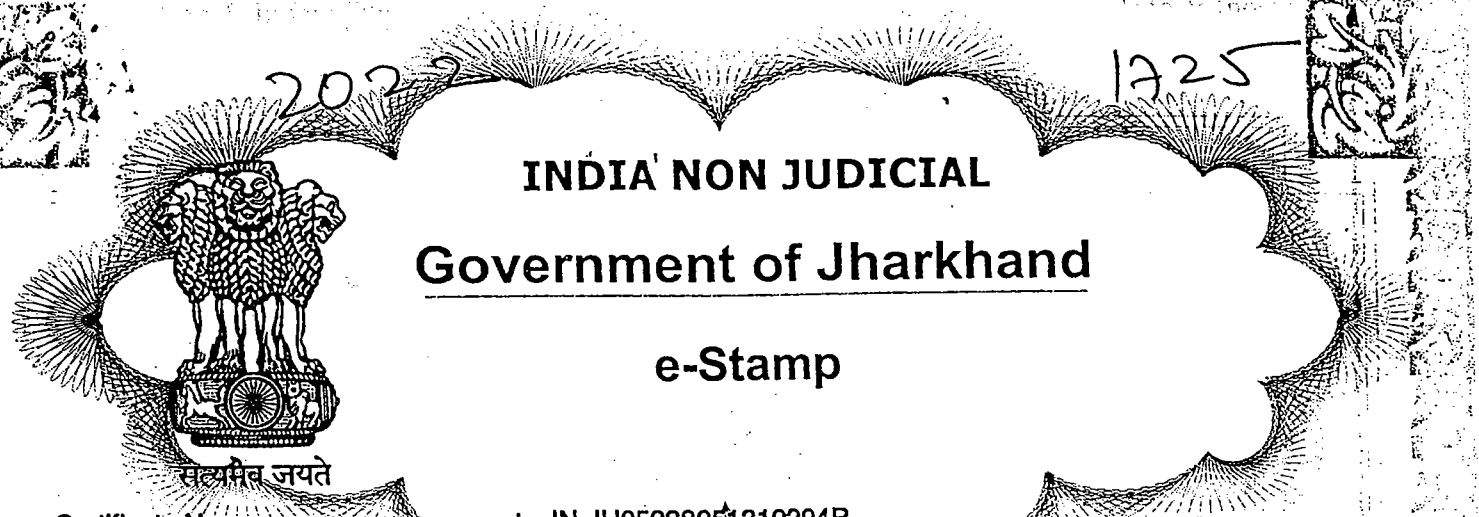


2022

1725





INDIA NON JUDICIAL

Government of Jharkhand

e-Stamp

Certificate No. : IN-JH05228951319294P
 Certificate Issued Date : 25-Mar-2017 12:48:PM
 Account Reference : NONACC (FI)/ jhdopjc07/ DORANDA/ JH-RNC
 Unique Doc. Reference : SUBIN-JHJHDOPJC0707434211751793P
 Purchased by : SHIVAASHISH CONSTRUCTIONS PVT LTD
 Description of Document : Article 5 Agreement or memorandum of an Agreement
 Property Description : BUILDER AGREEMENT
 Consideration Price (Rs.) : 0
 (Zero)
 First Party : SHIVAASHISH CONSTRUCTIONS PVT LTD
 Second Party : VINDESHWAR RAY
 Stamp Duty Paid By : SHIVAASHISH CONSTRUCTIONS PVT LTD
 Stamp Duty Amount(Rs.) : 500
 (Five Hundred only)



-----Please write or type below this line-----

5
 6/4/17

6/17/17
 Vindeishwar Ray
 29th March


VO 0003251904

Statutory Alert:

1. The authenticity of this Stamp Certificate should be verified at "www.shcstamp.com". Any discrepancy in the details on this Certificate and as available on the website renders it invalid.
 2. The onus of checking the legitimacy is on the users of the certificate.



विदेश 2022
06/04/17



614/17 — 10 to 1
Bhadeshwar Ray
Late Deg Narayana Ray
Jharia Ranchi
Business

614/17

(संदर्भ में जब तक अन्यथा अपेक्षित न हो लेख्यकर्ता एवं लेख्यधारी सदा उनके सभी वारिशगण, वंशज उत्तराधिकारी, विधिक मोख्तार, करपरदाज सभी सम्मिलित समझे जाएंगे।)

विदित हो कि मवाजी कुल रकबा 4.13 डिसमिल या ढाई कट्ठा जमीन हकियत खरीदगी, कायमी व दखली अपना हक व हिस्सा वाके मौजा चुटिया, थाना नं0-211, वार्ड संख्या-13, अंचल-शहर अंचल सदर रॉची, थाना-चुटिया, जिला रॉची में स्थित व जिला निबंधन पदाधिकारी, सह अवर निबंधन पदाधिकारी जिला रॉची झारखण्ड से संबंधित है।

खाता सं०	प्लॉट सं०	सँब प्लॉट सं०	मौजा	थाना नं०	रकबा।
154	87	87/पार्ट	चुटिया	211	4.13 डीसमिल।

आर० एस० खाता नं० एक सौ चौवन, आर० एस० प्लॉट नं० सतासी, सँब प्लॉट संख्या सतासी का भाग, कुल रकबा चार दशमलव एक तीन डिसमिल जमीन को विकसित कर ईमारत बनाने हेतु यह एकरारनामा किया जा रहा है।

विदित हो कि उक्त 4.13 डिसमिल वर्तमान जमीन के वर्तमान मालिक श्री बिन्देश्वर राय ने उक्त जमीन श्री अनोज कुमार पिता स्व० दयानन्द मिस्त्री से पट्टा संख्या 1639, दिनांक 16-04-2013 ई० को खरीदकर प्राप्त किया है। साथ ही दाखिल खारीज वाद संख्या 347 आर 27 13-14 ई० द्वारा दिनांक 22-06-2013 ई० को अपने नाम में दाखिल खारीज करवा कर रसीद कटवा रहे हैं।

विदित हो कि उक्त जमीन आर० एस० खतियान मे हरिनाथ कोयरी वगैरह के नाम से कायमी दर्ज है तथा जमीन के पुर्व मालिक श्री अनोज कुमार ने उक्त जमीन शिवचरण महतो पिता स्व० हरीनाथ कोयरी (खतियानी रैयत) के पुत्र रामजतन महतो से पट्टा संख्या 11914 दिनांक 18-07-2009 ई० को खरीदकर प्राप्त किया है। जमीन पर प्रथम पक्ष शान्तिपूर्ण दखल कब्जा में रहते हुए द्वितीय पक्ष शिवाशीष कन्सट्रक्शन्स प्राईवेट लिमिटेड को आज दिनांक 06-07-2014 ई० को एक डेवेलपमेंट एग्रीमेंट के द्वारा अपनी जमीन विकसित कर बहु मंजिला ईमारत बनाने हेतु दे चुके हैं।

यह विदित हो कि जमीन के मालिक उक्त जमीन खरीदने के बाद उसपर पूरे हक व हिस्से के साथ शान्तिपूर्ण रूप से दखल कब्जा में चले आ रहे हैं।

विदित हो कि जमीन के सभी मालिक व विकासकर्ता निम्नलिखित शर्तों एवं प्रस्तावों पर पर खुशी खुशी सहमत हुए हैं:-

यह कि विकासकर्ता जमीन का विकास (डेवलपमेंट) करते हुए अपने खर्च से 36 माह व अतिरिक्त 6 माह में बहुमंजिली इमारत पूरा करेंगे। व्यवसायिक/आवासीय बहुमंजिली इमारत का नाम "शिव साई वाटिका" होगा। विकासकर्ता अपने द्वारा तैयार एवं प्रथम पक्षगण से सहमति से योजना के मुताबिक राँची नगर निगम कार्यालय राँची से अधिकतम एफ0 ए0 आर0 प्राप्त कर चुके हैं। जमीन का विकास, निर्माण एवं मालिकाना आबंटन को छोड़कर, जमीन के आनुपातिक हिस्से, फ्लैट के हस्तांतरण बिक्री (विकासकर्ता केवल अपने हिस्से को) संबंधी सभी अनिवार्य कार्य विकासकर्ता के द्वारा पूरा किया जाएगा। जमीन मालिक उक्त कार्य के लिए किसी तरह का खर्च वहन नहीं करेंगे। विकासकर्ता उपरोक्त प्रस्तावित बहुमंजिली इमारत को राँची नगर निगम कार्यालय राँची के नियम के अनुरूप बनाएंगे इसकी सारी जिम्मेवारी विकासकर्ता की होगी अतः यह विकास एकरारनामा जमीन मालिकगण एवं विकासकर्ता के मध्य निम्नलिखित शर्तों पर किया जा रहा है:-

खण्ड-1-परिभाषा

1.1 जमीन मालिक का अर्थ है -

1.1 जमीन मालिक का अर्थ है - श्री बिन्देश्वर राय पिता-स्व0 देवनारायण राय, रकबा 4.13 डिसमिल मौजा चुटिया, थाना नं0-211, थाना-चुटिया, जिला-राँची स्थित आर0 एस0 प्लॉट सं0 87, सैंब प्लॉट सं0 87/पार्ट का भाग, खाता संख्या 154 रकबा 4.13 डीसमिल के मालिक जिसे सिड्यूल-ए में दर्शाया गया है, जिसमें उनके निष्पादनकर्ता, प्रशासक, प्रतिनिधि, वारिस, उत्तराधिकारी सभी सम्मिलित माने जाएंगे।

1.2 विकासकर्ता का अर्थ है :- शिवाशीष कन्सट्रक्शन्स प्राइवेट लिमिटेड प्रधान कार्यालय ऑफिस संख्या 406 ईस्टर्न मॉल (पेन्टालून) नियर डंगराटोली चौक, थाना-लालपुर जिला-राँची 834001 इसके दोनो डायरेक्टर (1) श्री अंजय मेहता पिता-श्री वीरचन्द्र महतो एवं (2) श्रीमति रुबी मेहता पति-श्री अंजय मेहता, हैं जिसमें निष्पादनकर्ता, प्रशासक, प्रतिनिधि, वारिस, उत्तराधिकारी सभी सम्मिलित माने जाएंगे।

1.3 भू-सम्पत्ती से तात्पर्य 4.13 डिसमिल या 2.5 कड्डा (1800 वर्गफीट) जमीन का वह भाग जो सिड्यूल-ए (प्रथम सिड्यूल) में वर्णित है एवं नक्शा में दर्शाया गया है।

1.4 भवन का तात्पर्य है - राँची म्युनिसिपल कॉरपोरेशन राँची द्वारा पारित नक्शा के आधार पर उक्त जमीन पर बननेवाली बहुमंजिली भवनों से है।

1.5 आवासीय फ्लैट्स का तात्पर्य-वह सुपर बिल्टअप एरिया जिसमें कार्यालय, शयनकक्ष, लिविंग रूम, प्रसाधन रसोईघर, बरामदा, बालकनी इत्यादी जो पूर्णरूपेण द्वितीय सिड्यूल में वर्णित है।

श्री बिन्देश्वर राय

स्व0 देवनारायण राय

शिवाशीष कन्सट्रक्शन्स प्राइवेट लिमिटेड

1.6 पार्किंग क्षेत्र का अर्थ उस जगह से है, जो मोटरगाडी (कारें), रखने के सुरक्षित रहेगा जो पूर्णरूपेण द्वितीय शिड्यूल में वर्णित है।

1.7 सामूहिक सुविधा:- सामूहिक सुविधा के अन्तर्गत कॉरीडोर, हॉल, सीढ़ी, फुटपाथ, सडक सामूहिक प्रसाधन, पम्प रूम, जेनरेटर रूम, ट्यूब वेल, ओवरहेड टैंक, वाटर पम्प, मोटर एवं लिफ्ट एवं अन्य सुविधाएँ जो कि पक्षकारों के आपसी सलाह से दिया जाएगा, जो कि भवन की स्थिति के अनुसार आवश्यक होगी तथा भवन के रख रखाव, रंग रोगन, प्रबन्ध भवन के टेरेंस सहित शामिल है। जिसका विस्तृत ब्यौरा तृतीय शिड्यूल में वर्णित है।

1.8 सम्मिलित खर्च:- का तात्पर्य भवन के रख रखाव, मरम्मत, सामूहिक वस्तुओं की बदली करने, तथा सामूहिक सुविधाओं आनुपातिक, नगर निगम सम्पत्ती कर एवं अन्य कर का आनुपातिक कीमत, शुल्क, खर्च से है, जो कि उक्त भवन या जमीन से संबंधित हो या जुडा हो जो पूर्णरूपेण पंचम शिड्यूल में वर्णित है।

1.9 बिक्रय योग्य क्षेत्र:- से तात्पर्य उक्त भवन में सामूहिक क्षेत्र को छोडकर बाकि बचे क्षेत्र से है जो कि स्वतंत्र उपयोग एवं दखल के लिए है।

1.10 मालिकाना आबंटन अथवा जमीन मालिक का हिस्सा का तात्पर्य उक्त बहुमंजिली निर्मित भवन के 30 (तीस) प्रतिशत निर्मित क्षेत्र, जिसमें आवासीय फ्लैट, पार्किंग स्थल (जो पूर्णतः द्वितीय शिड्यूल में वर्णित है) तथा जिसका निर्माण जमीन मालिकगण एवं विकासकर्ता की सहमति से चतुर्थ शिड्यूल में अंकित शर्तों पर निर्मित किया जाएगा जो कि जमीन के मालिकगण अथवा उनके नामित/नामितों को आबंटित किया जाएगा। जमीन के मालिकगण एवं विकासकर्ता के बीच यह भी तय हुआ कि बननेवाले उक्त बहुमंजिली इमारतों में लिफ्ट क्षेत्र, सीढ़ी, ओवरहेड वाटर टैंक, एवं टी0 वी0 डिस एन्टेना लगाने के बाद बचे हुए सम्पूर्ण छत क्षेत्र का अधिकार सामानुपातिक रूप से जमीन के मालिकगण एवं विकासकर्ता का है [30 (तीस) प्रतिशत जमीन के मालिकगण का होगा एवं 70 (सत्तर) प्रतिशत विकासकर्ता का होगा]।

1.11 विकास कर्ता आबंटन से तात्पर्य है-प्रस्ताव के मुताबिक बननेवाले उक्त निर्मित बहुमंजिली इमारतों के बिक्रीयोग्य 70 (सत्तर) प्रतिशत क्षेत्र सुपर बिल्टअप क्षेत्र एवं कार पार्किंग स्थल जो कि विकासकर्ता को हिस्से में मिलेगा जिसमें लिफ्ट क्षेत्र, सीढ़ी, ओवरहेड वाटर टैंक, एवं टी0 वी0 डिस एन्टेना एवं 70 (सत्तर) प्रतिशत अविभाज्य जमीन एवं 70 (सत्तर) प्रतिशत बहुमंजिला इमारतों का हिस्सा होगा।

1.12 हस्तांतरण- से तात्पर्य है इच्छुक क्रेताओं के साथ उक्त बहुमंजिली इमारतों के निर्मित क्षेत्र का व्यक्तिगत हस्तांतरण, दखल कब्जा सौंपना, यदपि यह भू-सम्पत्ति के हस्तांतरण संबंधी नियम कानून में वर्णित नहीं हो सकता।

19/11/19
06/04/19

अर्थात् अर्थात्

19/11/19
11/1/19

अंदर बन सकता है को नहीं सौंपते और यदि नहीं देते हैं तो दो प्रतिशत प्रतिमाह व्याज के साथ लिया जाएगा।

खण्ड IV विकास कर्ता के अधिकार:-

1. जमीन के मालिकगण एकरारनामा के अनुसार विकासकर्ता को जैसा कि इस एकरारनामा में वर्णित है अपार्टमेंट का खाका बनाने, संरचना बनाने तथा उसे पूरा करने, बिक्री एकरारनामा करने, हस्तांतरण करने एवं रॉची म्युनिसिपल कॉरपोरेशन रॉची के द्वारा पारित नक्शा के अनुरूप अथवा उसमें थोडा बहुत तब्दिली कर या बगैर तब्दिली किए निर्माण करने का पूर्ण अधिकार देते हैं। अगर विकासकर्ता स्वीकृत नक्शे को तब्दिली करते हैं तो जमीन के मालिकगण एवं सक्षम पदाधिकारी से अनुमति प्राप्त कर सकते हैं।
2. विकासकर्ता रॉची नगर निगम रॉची के नियम तथा कानून के अन्तर्गत नक्शा में यदि आवश्यक हो सुधार कर सकते हैं तथा इसका सारा फीस, जैसे आर्कटिटेक्ट फीस जैसा आवश्यक हो, का वहन करेंगे ताकि उक्त जमीन पर बनाए जानेवाले भवन/भवनों का नक्शा रॉची नगर निगम रॉची से पारित कराया जा सके। जमीन के मालिक रोड वाईडेनिंग के लिए रॉची नगर निगम रॉची के नियम तथा कानून के अनुसार बिना आनाकानी के अपनी जमीन गिफ्ट भी करेंगे।

खण्ड V अपार्टमेंट (विचार विमर्श):-

1. जमीन मालिक के द्वारा उक्त भूमि के स्वत्व स्वामित्व एवं अधिकार से संबंधित कागजातों के अवलोकन एवं जमीन के मालिकगण के द्वारा दिए गए व्यक्तिगत गारन्टी की वे जमीन के बारे में जो भी बताए हैं, सही है तथा उक्त जमीन पर उनका पूरा स्वत्व, स्वामित्व व अधिकार है तथा वे एकरारनामा में प्रवेश करने के अधिकारी हैं उसी के मधे नजर जमीन के मालिकगण विकासकर्ता को उक्त भूमि 36 माह व 6 माह के अतिरिक्त समय तक के लिए जो रॉची म्युनिसिपल कॉरपोरेशन रॉची के द्वारा पारित नक्शा के दिन से लागू होगा, उसीके अन्दर उक्त भूमि का व्यवसायिक विकास करने उस पर भवन बनाने एवं उसे पूरा करने के लिए अधिकार देते हैं।
 - क) विकासकर्ता अपने स्वयं के खर्चे पर हर प्रकार की आवश्यक अनुमति प्राप्त करेंगे।
 - ख) विकासकर्ता सभी प्रकार के खर्च यथा विकास प्रबन्धन एवं उक्त भूमि पर बननेवाले भवन में मालिकाना आबंटन संरचना निर्माण खर्च का वहन करेंगे।
 - ग) यदि आनेवाले समय में विकासकर्ता को उनके हिस्से का सामान्य मोख्तारनामा (General Power Of Attorney) लेने की आवश्यकता हुई तो जमीन के मालिकगण अवश्य बिना आनाकानी व अविलम्ब दे देंगे जिसे वो किसी भी हालत में खंडित नहीं करेंगे ताकि विकासकर्ता अपने हिस्से का खरीद बिक्री सुविधानुसार कर सकें। जमीन मालिक भवन निर्माण पूरा होने के बाद अपने हिस्से पर दखल कब्जा लेने के अधिकारी होंगे।

हिसाब रॉची नगर निगम

1934/11/11

11/11/19
6/11/19
Lmngt buccered

3. विकासकर्ता अपने हिस्से के क्षेत्र को किसी भी सरकारी बैंक, सरकारी संस्था, प्राईवेट संस्था प्राईवेट क्षेत्र के बैंक को बंधक रख सकते हैं तथा अन्य स्रोतों से धन उगाही का अधिकार होगा या अपने स्वत्व, अधिकार, हित में जैसा चाहें उपयोग कर सकते हैं परन्तु किसी तरह की जवाबदेही जमीन के मालिकगण की नहीं होगी।

खण्ड VIII आपदा:-

1. विकासकर्ता के कार्य के प्रति वचनबद्धता में यदि प्राकृतिक आपदाओं के कारण कोई अस्थायी रुकावट है तो वे इसके लिए विकासकर्ता जिम्मेवार नहीं होंगे तथा आपदा के कारण जितने समय तक रुकावट होती है वह क्षम्य एवं माफ होगी।

2. आपदा का अर्थ है बाढ़, भूकम्प, हंगामा, युद्ध, आधी, चकवात, तूफान, अन्य व्यवधान, सिविल वार, हडताल, बंद अथवा ऐसी घटनाएँ जिस पर विकासकर्ता का कोई वश न हो।

खण्ड IX (विविध):-

1. विकासकर्ता के कार्य के प्रति वचनबद्धता में यदि प्राकृतिक आपदाओं के कारण कोई अस्थायी रुकावट है तो वे इसके लिए विकासकर्ता जिम्मेवार नहीं होंगे तथा आपदा के कारण जितने समय तक रुकावट होती है वह क्षम्य एवं माफ होगी।

2. आपदा का अर्थ है बाढ़, भूकम्प, हंगामा, युद्ध, आधी, चकवात, तूफान, अन्य व्यवधान, सिविल वार, हडताल, बंद अथवा ऐसी घटनाएँ जिस पर विकासकर्ता का कोई वश न हो।

खण्ड IX (विविध):-

1. जमीन के मालिकगण एवं विकासकर्ता यह एकरारनामा विशुद्ध रूप से ठेके के तौर पर किए हैं, जिसे जमीन के मालिकगण एवं विकासकर्ता के बीच साझेदारी नहीं समझा जा सकता है अथवा दोनों का संयुक्त साहसिक प्रयास समझा जा सकता है, परन्तु पक्षकार इसे संस्था के रूप में स्थापित नहीं करेंगे।

2. समय-समय पर विकासकर्ता द्वारा उक्त भवन निर्माण कार्य को सुचारु रूप से करने, तथा फ्लैट, पार्किंग स्थल के दस्तावेजों वगैरह से हस्तांतरण संबंधी, जिसका वर्णन नहीं हो पाया है परन्तु उसकी आवश्यकता हो सकती है, जिसपर जमीन के मालिकगण का हस्ताक्षर आवश्यक होगा, जिसका प्रावधान का जिक्र नहीं हो पाया है तो वैसी परिस्थिति में जमीन के मालिकगण हर संभव सहयोग बिना आनाकानी के करेंगे।

3. जमीन के मालिकगण वैसे हर कार्य करने के लिए वचनबद्ध हैं, जो जमीन मालिकगण के करने के योग्य हो। जमीन के मालिकगण अतिरिक्त दस्तावेजों एवं अन्य दस्तावेजों के उपर हस्ताक्षर करने के लिए भी वचनबद्ध हैं, बशर्ते कि वैसे दस्तावेजों से जमीन के मालिकगण के अधिकारों का हनन न हो।

19/08/2017
06/08/17

अनिल शर्मा
11.11.17

11/11/17

घ) उक्त भवन का निर्माण रॉची नगर निगम रॉची से नक्शा पास होने के बाद से 36 महीने एवं 6 माह अतिरिक्त समय में पूरा किया जाएगा।

ड) यदि विकासकर्ता निर्धारित समय में उक्त भवन का निर्माण कर पाने में असमर्थ होते हैं तो सही क्षतिपूर्ति देंगे जो दोनो पक्षों की आपसी बातचीत से तय होगी।

खण्ड VI जमीन मालिकगण/जमीन आबंटन:-

यह कि उक्त भवन में आवासीय क्षेत्र फ्लैट के रूप निर्मित क्षेत्र होगा (जो कि द्वितीय शिडयूल में पूर्णरूपेण वर्णित है) जो कि चतुर्थ शिडयूल में दर्शाए गए संरचनाओं के आधार पर बना होगा तथा जिसपर जमीन के मालिकगण एवं विकासकर्ता की आपसी रजामन्दी होगी, जमीन मालिक अथवा उनके नामित/नामितो के नाम से आबंटित करने योग्य होगा।

1. विकासकर्ता उक्त बहुमंजिली भवन का निर्माण कार्य अपने खर्च पर पूरा करेंगे तथा जमीन मालिक को उनके हिस्से का फ्लैट, एवं पार्किंग स्थल को चिन्हीत कर चुके हैं।
2. यह कि उक्त भवन में जमीन मालिकगण को पूरे निर्मित क्षेत्र का 30 (तीस) प्रतिशत सुपर बिल्ट अप क्षेत्र हिस्से में मिलेगा बाकि का बचा 70 (सत्तर) प्रतिशत सुपर बिल्ट अप क्षेत्र विकासकर्ता के हिस्से का होगा अथवा कमी या अधिक होने पर उस क्षेत्र का मूल्य एक दूसरे को देय होगा।
3. यह कि उक्त भवन में जमीन के मालिकगण को अपने हिस्से के फ्लैट एवं पार्किंग स्थल जो मालिकाना खण्ड में वर्णित है, को छोड़कर बाकि क्षेत्र यथा जमीन या भवन पर किसी तरह का दावा नहीं होगा।

खण्ड VII विकासकर्ता/ विकासकर्ता आबंटन:-

1. विदित हो कि उक्त डेवेलपमेंट एकरारनामा द्वारा कुल 4.13 डिसमिल जमीन लेकर भवन प्लान वाद संख्या BP02/2015/688 दिनांक 26-12-2016 ई0 को पत्रांक 4080 स्वीकृत करा चुके हैं। इस प्रोजेक्ट में तीन ब्लॉक के लिए ब्लॉक ए, ब्लॉक बी, एवं ब्लॉक सी. के रूप में बहुमंजिली ईमारत बनेगा।
2. उपरोक्त तथ्यों के अनुसार उक्त बहुमंजिली भवन जो कि उक्त जमीन पर बनेगा, में खण्ड VI में वर्णित मालिकाना आबंटन को छोड़कर, विकासकर्ता 70 (सत्तर) प्रतिशत बिक्री योग्य क्षेत्र तथा जमीन में आबंटनीय आनुपातिक हिस्सा, सामुहिक हिस्सा एवं सुविधाओं एवं भवन के अन्य सेवाओं में भागीदार होंगे, जिसके लिए विकासकर्ता इच्छुक क्रेता (गण) के साथ अपने हिस्से के क्षेत्र का बिक्री एकरारनामा करने बिक्री हस्तांतरण करने तथा उक्त क्षेत्र के मूल्य लेने के अधिकारी होंगे। पक्षकारों के बीच यह भी तय हुआ कि विकासकर्ता को अपने हिस्से के क्षेत्रों को बिक्री हेतु एकरारनामा करने एवं बिक्री करने के लिए जमीन के मालिकगण से सलाह करने की कतई कोई आवश्यकता नहीं होगी।

16/01/2017

29/01/2017

1/1/17

1.13 ट्रॉसफरी:- (क्रेता) से तात्पर्य है ऐसे प्राकृतिक एवं न्यायप्रिय व्यक्ति, कम्पनी, संस्था या व्यक्तियों जिन्हें उक्त भवन के किसी क्षेत्र का हस्तांतरण होना होगा।

1.14 सुपर बिल्टअप क्षेत्र का तात्पर्य है फ्लैट का सामूहिक क्षेत्र एवं कारपेट क्षेत्र, दीवाल, बरामदा, बालकनी, कपबोर्ड, तथा सीढ़ी, गार्ड रूम एवं जनरेटर रूम का आनुपातिक हिस्सा से है।

1.15 जहाँ भी किसी शब्द का प्रयोग एकवचन में हुआ हो उसे बहुवचन में तथा बहुवचन में प्रयुक्त शब्द को एकवचन में भी समझा जाए।

1.16 जहाँ भी किसी शब्द का प्रयोग पुलिंग में हुआ हो उसे स्त्रीलिंग में तथा स्त्रीलिंग में प्रयुक्त शब्द को पुलिंग में एवं नपुंसक लिंग में प्रयुक्त शब्द को स्त्रीलिंग एवं पुलिंग में भी समझा जाए।

खण्ड II प्रारम्भ

यह कि इस एकरारनामा के निष्पादन के बाद विकासकर्ता सभी प्रकार के प्रयास व अपने स्तर एवं अपने खर्च से सक्षम कार्यालय में नक्शा पास करा चुके हैं एवं जमीन पर प्रस्तावित भवन का निर्माण कर जमीन मालिकों का हिस्सा 30 प्रतिशत हिस्सा जमीन मालिक को दे देंगे।

खण्ड III योजना

योजना जो कि विकासकर्ता के द्वारा तैयार किया जाएगा तथा जिसपर जमीन के मालिकगण पूर्णतः सहमत हैं जो निम्न प्रकार सम्पन्न होता है:-

1. विकास कर्ता उक्त शिडयूल-ए में वर्णित सम्पत्ति पर बननेवाले इमारतों के फ्लैट बिक्री करने के लिए क्रेता (गण) को आमंत्रित करेंगे। विकासकर्ता फ्लैट का निर्माण अन्य सामूहिक उपयोग में आनेवाले भाग तथा सामूहिक सुख सुविधाओं के साथ करेंगे।
2. विकासकर्ता यदि आवश्यक समझेंगे, तो वैसे इच्छुक क्रेताओं के साथ विकास कर्ता अपने हिस्से का वैसे क्रेता (गण) के साथ एकरारनामा करने के लिए सक्षम रहेंगे। विकासकर्ता के नामित के रूप में इच्छुक क्रेतागण जमीन के अखण्डनीय आनुपातिक हिस्सा कय करने के लिए विकासकर्ता के साथ एकरारनामा कर सकेंगे।
3. विकासकर्ता द्वारा जमीन के मालिकगण को उक्त भवन में उनके हिस्से का फ्लैट एवं पार्किंग स्थल सौंपने के बाद जैसा कि विकास एकरारनामा में वर्णित है वे उसका उपयोग, उपभोग एवं दायित्वों निर्वाह करेंगे।
4. फ्लैट्स एवं पार्किंग स्थल जमीन के मालिकगण के हिस्से का एवं इच्छुक क्रेता (गण) का दखल कब्जा मिल जाने के बाद वे सामूहिक खर्च, टैक्स एवं अन्य खर्च जो कि पंचम शिडयूल में वर्णित है विकासकर्ता को उस तारीख तक देंगे जिस दिन उनका फ्लैट एवं पार्किंग स्थल पर दखल कब्जा दिया गया तथा यह तब तक देते रहेंगे। जब तक कि विकासकर्ता किसी संगठन संस्था जो कि दो माह के

11/10/17
05/04/17

12/3/17
11/4/17

11/10/17
05/04/17

4. विकासकर्ता के द्वारा जमीन के मालिकगण के हिस्सों को दखल देने के पश्चात् विकासकर्ता प्रथम शिड्यूल में वर्णित भूमि पर मालिकाना आबंटन को छोड़कर अपने हिस्से के फ्लैट एवं कार पार्किंग स्थल एवं आबंटनीय आनुपातिक जमीन का हिस्सा को बिक्री करने के हकदार होंगे।
5. जमीन मालिकगण वैसे हर कार्य करने के लिए वचनबद्ध हैं, जो जमीन मालिकगण के करने योग्य हो। जमीन मालिकगण अतिरिक्त दस्तावेजों एवं अन्य दस्तावेजों के उपर हस्ताक्षर करने के लिए भी वचनबद्ध हैं, बशर्ते कि वैसे दस्तावेजों से जमीन मालिकगण के अधिकारों का हनन न हो। इस एकरारनामा के बाद आवश्यक हुआ तो मालिकगण बिल्डर के हिस्से के फ्लैट का पावर ऑफ एटार्नी विकासकर्ता को निश्चित रूप से दे देंगे।
6. विकासकर्ता इस विकास एकरारनामा के आधार पर अपने हिस्से का फ्लैट एवं कार पार्किंग स्थल एवं आबंटनीय आनुपातिक जमीन का हिस्सा को बिक्री करने के हकदार होंगे इसपर जमीन मालिक सहमत हैं।
7. यह कि इस निबंधित एकरारनामा के द्वारा विकासकर्ता शिड्यूल दो में वर्णित अपने 70 प्रतिशत हिस्से की फ्लैट कार पार्किंग तथा जमीन की बिक्री (हस्तांतरण) करने के लिए विकासकर्ता स्वयं ही ग्राहक या ग्राहकों को अब ढूँढ़ेंगे और स्वयं मूल्य का निर्धारण करेंगे तथा इसके बिक्रय के लिए बिक्रयपत्र लिखवाकर मात्र अपने हस्ताक्षर से उसकी रजिस्ट्री निष्पादित करेंगे रजिस्ट्री की सभी कार्यवाई भी करेंगे जैसे जमीन मालिक करते हैं।
8. यह कि विकासकर्ता अपने हिस्से की फ्लैट कार पार्किंग तथा जमीन का देखभाल सम्भाल इत्यादि आज के बाद से मालिक के स्थान पर विकासकर्ता अब जमीन मालिक के प्रतिनिधि के तौर पर स्वयं किया करेंगे।
9. यह कि विकासकर्ता अपने हिस्से के फ्लैट एवं जमीन के संबंध में होनेवाले हर प्रकार के मामले, मुकदमें जिसमें दीवानी, फौजदारी तथा रेवेन्यु इत्यादि के मुकदमों के साथ का कार्य भी शामिल है की पैरवी सभी जगहों (न्यायालयों) में विकासकर्ता जमीन मालिक के प्रतिनिधि के तौर पर अपने ही हस्ताक्षर से अब किया करेंगे।
10. विकासकर्ता उक्त भूमि का व्यवसायिक विकास कर सकेंगे तथा विकासकर्ता उक्त भवन के निर्माण कार्य को पूरा करने के लिए किसी भी सरकारी बैंक प्राइवेट बैंक व किसी भी प्राइवेट संस्थान या सरकारी संस्थान से कर्ज ले सकेंगे एवं प्रोजेक्ट को फाईनेन्स कराकर प्रोजेक्ट लोन लें सकेंगे जिसमें जमीन मालिक को कोई आपत्ति नहीं होगा।
11. उक्त भवन के निर्माण कार्य के बाद विकासकर्ता तथा उनके इच्छुक क्रेता (गण) तथा जमीन के मालिकगण तथा उनके इच्छुक क्रेता (गण) अपने अपने हिस्से का आनुपातिक सामुहिक खर्च एवं टैक्स वगैरह का भुगतान करने के लिए बाध्य होंगे।

19/06/2024

रजिस्ट्रार

Mrs. P. P. P. P.

3. यदि भविष्य में विकास कार्य के दौरान उक्त जमीन के विकास कार्य में कोई कानूनी अडचन आता या होता है, अथवा बहुमंजिली भवन के निर्माण कार्य, बिक्री आदि में कोई बाधा उत्पन्न होता है तो जमीन के मालिकगण इसके लिए जिम्मेवार नहीं होंगे।
4. इस एकरारनामा के संबंध में दोनो पक्षों के बीच यदि कोई व्यवधान या विवाद होने पर रॉची के न्यायालय में उसका निबटारा किया जाएगा।

प्रथम शिड्यूल:-

मवाजी कुल रकबा 4.13 डिसमिल जमीन हकियत खरीदगी, कायमी व दखली अपना हक व हिस्सा वाके मौजा चुटिया, थाना नं0-211, वार्ड संख्या-13, अंचल-शहर अंचल सदर रॉची, थाना-चुटिया, जिला रॉची, जिस जमीन का चौहद्दी निम्न प्रकार है:-

उत्तर में :- सैंब प्लॉट संख्या 87 सी का भाग।

दक्षिण में :- सैंब प्लॉट संख्या 87 सी का भाग।

पूरब में :- शिशिर महतो का प्लॉट।

पश्चिम में :- प्रस्तावित सडक।

द्वितीय शिड्यूल (भवन एवं हिस्सा बँटवारा) :-

विकासकर्ता उक्त बहुमंजिली भवन का निर्माण कार्य अपने खर्च पर नगर निगम रॉची के द्वारा पारित नक्शा के अनुरूप पूरा करेंगे जिसके एवज में तथा जमीन मालिक एवं विकासकर्ता का उनके हिस्से का फ्लैट एवं पार्किंग स्थल इस प्रकार होगा:-

जमीन के मालिकों का हिस्सा

(1) बिन्देश्वर राय का 4.13 डि0 जमीन के बदले मिलने वाला हिस्सा :- (ब्लॉक बी कुल एक फ्लैट)

फ्लैट संख्या	मंजिल	ब्लॉक	सु0 वि0 एरिया	पार्किंग संख्या
203	द्वितीय	बी ब्लॉक	1460	P-203

कुल एरिया मिलना था 1338 वर्गफीट जिसमें 1460 वर्गफीट मिला कुल अतिरिक्त एरिया 122 वर्गफीट का शुल्क विकासकर्ता को देना है।

विकासकर्ता का ब्लॉक बी में हिस्सा :- कुल फ्लैट।

फ्लैट संख्या	मंजिल	ब्लॉक	सु0 वि0 एरिया	पार्किंग संख्या
403	चतुर्थ	बी ब्लॉक	1460	P-403
603	षष्ठम्	बी ब्लॉक	1460	P-603

जमीन के मालिकों का पार्किंग का हिस्सा :- ब्लॉक बी कुल एक पार्किंग जो कि ग्राउण्ड तल में है।

विकासकर्ता का हिस्सा पार्किंग का हिस्सा :- ब्लॉक बी कुल दो पार्किंग जो कि ग्राउण्ड तल में है।

कुल रकबा 4.13 डिसमिल जमीन का मूल्य :- रूपये 20,94,600 /-

(सरकार द्वारा तय की गई व्यवसायिक मूल्य :-

रूपये 5,07,166 /- प्रति डिसमिल का 2.5 प्रतिशत) :- रूपये 52,400 /-

तृतीय शिड्यूल (सामूहिक सुविधाएँ) :-

1. नींव, (फाउन्डेशन) कॉलम, बीम, सर्पोट, कॉरीडोर, लॉबी, सीढ़ी, सीढ़ी रास्ता, आगमन, प्रस्थान। सामूहिक सुविधाओं के मरम्मत अथवा रख रखाव के लिए आवश्यकता पडने पर छत के टेरेस का उपयोग करने का अधिकार विकासकर्ता एवं इच्छुक कंतागण को होगा। विकासकर्ता को निर्धारित औसत 70 (सत्तर) प्रतिशत एवं 70 (सत्तर) प्रतिशत के आधार पर छत के उपर अतिरिक्त निर्माण का अधिकार रहेगा।
2. पम्प लगाना, पम्प रूम, स्टॉफ रूम तथा कामगारों के रहने की व्यवस्था।
3. सामूहिक उपयोग का रास्ता, कार पार्किंग को छोडकर सवारी के लिए रास्ता यदि कोई हो।
4. ट्यूब वेल, वाटर पम्प, वाटर टैंक, रिजर्वॉयर, वाटर पाईप्स एवं अन्य सामूहिक प्लम्बिंग इंस्टालेशन।
5. बिजली का वायरिंग, मीटर व अन्य फिक्सर्स (फ्लैट में लगने वाले को छोडकर)
6. नालियाँ, गटर, वर्षा पानी का पाईप।
7. बाउन्ड्री वाल तथा भवन के बाह्य दिवाल के साथ एवं मुख्य प्रवेश द्वार।
8. लिफ्ट व लिफ्ट सुविधा, उपयुक्त जनरेटर तथा जनरेटर कमरा।
9. अन्य सामूहिक वस्तुएँ, क्षेत्र, इक्विपमेंट इंस्टालेशन, फिक्सर्स, फिटिंग, भवन के अन्दरूनी एवं बाह्य खाली क्षेत्र, जो कि फ्लैट मालिकों के रास्ते के उपयोग के लिए आवश्यक हो, परन्तु जिसमें कार पार्किंग को छोडकर होगा।

चतुर्थ शिड्यूल (सामूहिक खर्च) :-

1. प्रबन्ध, रख रखाव, मरम्मत, सामूहिक उपयोग की वस्तुओं एवं सामूहिक क्षेत्र तथा सुविधाओं के कल पूजों को बदलने, रंग रोगन, भवन के बाह्य भाग को सजाने सवारने पेंट करने, बाउन्ड्री वाल, गार्ड वाल, प्रवेश, सीढ़ी, लैंडिंग, गटर, वर्षाजल पाईप, मोटर पम्प, ट्यूब वेल, इलेक्ट्रिक वायरिंग लगाना, सीवर ड्रेन एवं अन्य सामूहिक भाग, फिक्सर्स फीटिंग्स, एवं भवन के अन्दरूनी एवं बाह्य हिस्से जो कि जमीन

मालिक, फ्लैट के इच्छुक क्रेता (गण) तथा उनके सगे संबंधी एवं दखलकारों के सामूहिक उपयोग की हों उनसे जुड़ी सभी प्रकार के खर्च।

2. मुख्य प्रवेश द्वार, रास्ता, लैंडिंग, सीढ़ी, एवं अन्य सामूहिक उपयोग में आनेवाले भाग के साफ सफाई, रख रखाव एवं रौशनी का प्रबन्ध के संबंधित खर्च।
3. मैनेजर, क्लर्क, बिल कलेक्टरर्स, चौकीदार, प्लम्बर, इलेक्ट्रीशियन, स्वीपर आदि के वेतन।
4. पम्प, ट्यूब वेल एवं अन्य प्लम्बिंग कार्यों के मरम्मत, बदली, रख रखाव खर्च एवं लिया गया सामूहिक सेवा शुल्क जैसे लिफ्ट एवं जेनरेटर के रख रखाव का खर्च।
5. म्यूनिसिपल टैक्स एवं अन्य टैक्स तथा बाह्य खर्च दोनों पक्ष अपने अपने हिस्से से करेंगे।
6. भूकम्प, आग, उपद्रव, क्षति, कोलाहल इत्यादी का भवन बीमा दोनों पक्ष अपने अपने हिस्से से करेंगे।
7. सामूहिक रूप से उपयोग होने वाले सभी भागों का इलेक्ट्रीकल शुल्क।
8. अन्य प्रिन्टिंग एवं स्टेशनरी खर्च तथा उक्त भवन को सही हालत में रखने से संबंधित रॉची नगर निगम, अन्य सरकारी या गैर सरकारी कार्यालय, बीमा कम्पनी या अन्य व्यक्तियों के साथ किसी तरह के केश मुकदमों के खर्च जो कि विकासकर्ता से संबंधित हो अथवा उनसे किया जाए अथवा भवन के दखलकारों से के संघ, संस्था से संबंधित हों।

पंचम शिड्यूल :-

1. सभी इच्छुक क्रेता नवनिर्मित बहुमंजिला भवन में प्राप्त सभी सुविधाओं तथा सतत् एवं प्रकट सुविधानुसार इत्यादि के समान हकदार होंगे।
2. उक्त भवन में आने जाने के सभी रास्ते भवन में रहनेवाले सभी व्यक्तियों के लिए होंगे, जिसका उपयोग इच्छुक क्रेता के अलावे उनके परिवार के सदस्य, सभी के नौकर चाकर, अतिथिगण, ग्राहक तथा मिलने जुलने के लिए आने जानेवालों के लिए समान रूप से रहेगा तथा किसी को यह अधिकार नहीं होगा कि सार्वजनिक मार्ग, लॉबी, सीढ़ी, गाडियों के आने जाने के रास्ते पर किसी तरह का व्यवधान नहीं डालेंगे या जहाँ तहाँ गंदगी नहीं फैलाएंगे।
3. अपने फ्लैट को या बिल्डिंग की अन्य भागों से सुरक्षा संबंधी सभी तरह के उपाय कर सकते हैं।

षष्ठम शिड्यूल :-

निम्नलिखित अधिकार एवं सुविधाएँ, फ्लैट अथवा उसके किसी भाग के अन्य क्रेता (गण) अथवा फ्लैट में रहनेवालों के लिए सुरक्षित होगा।

1. उक्त भवन के अन्य भाग अथवा फ्लैट में रहनेवाले (फ्लैट मालिकों को छोड़कर) बिजली, पानी, जमीन, एवं अन्य वस्तुओं तथा पाईप, नालियों, तारों, उन फ्लैटों से गुजरनेवाले जो आवश्यक हो सकता है, का इस्तेमाल कर सकेंगे।

2 भवन के अन्य भागों अथवा फ्लैट के सभी भागों को सुरक्षित रखने का अधिकार जैसा कि अन्य सभी को है।

3. फ्लैट में ढॉचागत परिवर्तन करने उसे छोटा करने इत्यादि का अधिकार जैसा उक्त फ्लैट के अन्य केता को हासिल है।

अतः दोनो पक्षकार के सभी सदस्यगण अपने अपने गवाहों की उपस्थिति में इस विकास एकरारनामा पर लिखी सभी बातों को अच्छी तरह से पढ पढवाकर एवं समझ बुझकर अपना अपना हस्ताक्षर बना दिए ताकि समय पर काम आवे।

गवाह:-

1) Vishwanath Ray, son of Bindeshwar Ray
H/o Amrawati colony chordia, PO+PS, chordia.
Ranchi.

2) Rakesh Tiwari
S/o Late - Rammakant Tiwari
Chudie Ranchi

विश्वेश्वर राय
(जमीन के मालिक)
उपस्थिति

प्रथम पक्ष।

प्रमाणित किया जाता है कि प्रत्येक
उपस्थित ~~व्यक्ति~~ जनका द्वारा चित्त देता है
में लगा है तथा बाँचे धाम की पोसा
अंश लिफ्ट का निशान में सामान किया
मेरे द्वारा लिफ्ट गमा है।

(विकासकर्ता)

रमेश कुमार
धाम
श्री वी. नंदन
धाम
द्वितीय पक्ष।

लेखक व टंकक:-


नमन कुमार
देहापण नवीस, राँची
6/4/17

Issue Token 1:13:51 PM

Presenter/Executant's Name
Token For
Counter No.
Online Application ID (If Any) [Verify On-line Payment](#)
e-Stamp Certificate No. (If Any) [Verify](#)

IN-JH05228951319294P:
Stamp Details For Verification. Please click issue after verification
CertificateNo: IN-JH05228951319294P
CertificateIssuedDate: 25-Mar-2017 12:48 PM
AccountReference: NONACC (FI)/ jhdopjc07/ DORANDA/ JH-RNC
UniqueDocReference: SUBIN-JHJHDOPJC0707434211751793P
Purchasedby: SHIVAASHISH CONSTRUCTIONS PVT LTD
DescriptionofDocument: Article 5 Agreement or memorandum of an Agreement
PropertyDescription: BUILDER AGREEMENT
ConsiderationPriceRs: 0
FirstParty: SHIVAASHISH CONSTRUCTIONS PVT LTD
SecondParty: VINDESHWAR RAY
StampDutyPaidBy: SHIVAASHISH CONSTRUCTIONS PVT LTD
StampDutyAmountRs: 500

Maximum Token Issue Time : 2 PM


बिदेश्वर राय
19 मार्च 2017



झारखण्ड सरकार

झारखंड सरकार
राजस्व एवं भूमि सुधार विभाग
अधिकार अभिलेख



रैयत का नाम, अभिभावक का नाम, रिश्ता

हरीनाथ कोइरी, परयाग कोइरी, बाबु कोइरी, पेशरान-तनु कोइरी, जाति-कोइरी, निवासी-साकीन देह मोताबीक मोकदमा नम्बर 291 सन् 1935-36 ई हसफ दफा 85 से माल मो 12-3-0 सम्बत 1993 से अमल मे आएगा सम्बत 1993 से 1993 से तक 11-8-0 देना होगा काबील लगान का माल 0-3-0 मोकरर हुआ माल के साथ जमा हो सम्बत 1996 से पुरामाल 12-3-0 देना होगा ता: 10-10-35

जिला का राँची अंचल का नाम अरगोडा हलका का हल्का-03 मौजा का नाम चुटिया नाम

खेवट नम्बर 1 खाता नम्बर 154 थाना का राँची थाना नम्बर 211 नाम

खाता नम्बर	खेसरा नम्बर	चौहद्दी उत्तर 3 चौहद्दी दक्खिन 4	किस्म जमीन	मिजान		कैफियत / अभ्युक्ति	हाकिम के तहकीकात मुताबिक लगान/सेस	लगान			खास शर्त
				कियारी संख्या (5)				रौ (10)	आ (11)	पै (12)	
154	11	? टाड बधन कोइरी ? सडक	टाड एक 1	0 एकड़	87 डिसमील	बकबजे हरीनाथ कोइरीकटहर/1 कुलहक बकबजे रैयत इजमाल कटहर/1 करज/1 नीम/1 कुलहक बकबजे इजमाल रैयत सेमर/1 बकबजे रैयत	काबील लगान	10	8	3	कायमी
	12	? टाड जगरनाथ शीधे ? सडक	मकान/1, सहन/1 14	0 एकड़	5 डिसमील	बकबडे हरीनाथ कोइरी	काबील लगान				कायमी
	14	? टाड नीज ? सडक	मकान/2, सहन/1 0	0 एकड़	7 डिसमील	बकबजे बाबु कोइरी	काबील लगान				कायमी
	15	? परती कदीम नीज ? सडक	मकान/2, सहन/1 0	0 एकड़	6 डिसमील	बकबजे परयाह कोइरी	काबील लगान				कायमी
	16	? टाड हरीनाथ कोइरी ? सडक	टाड एक 1	0 एकड़	13 डिसमील	बकबजे परयाग कोइरी	काबील लगान				कायमी
	17	? टाड नीज ? टाड परयाग	मकान/1, सहन/1 0	0 एकड़	1 डिसमील	बकबजे हरीनाथ कोइरी	काबील लगान				कायमी

					करज/*2 कुलहक बकबजे इजमाल आम/1 लकडी बकबजे मालीक फल बकबजे रैयत		
218	? सीवान कौम ? टाइ परयाग कोइरी	टाइ एक 3	0 एकड़	23 डिसमील	बकबजे परयाग कोइरी कुआ पक्का/1 बकबजे रैयत अमरुद/3 कुलहक बकबजे रैयत	काबील लगान	कायमी
219	? टाइ हरीनाथ कोइरी ? पोखर पीड जगरनाथ कोइरी	टाइ एक 4	0 एकड़	26 डिसमील	बकबजे परयाग कोइरी कुआ पक्का/1 बकबजे रैयत अमरुद/3 कुलहक बकबजे रैयत	काबील लगान	कायमी
220	? टाइ धांधु कोइरी ? पोखर पीड जगरनाथ साहु वगैराह	टाइ एक 6	0 एकड़	30 डिसमील	बकबजे हरीनाथ कोइरी	काबील लगान	कायमी
221	? टाइ धांधु कोइरी ? पोखर पीड जगरनाथ साहु वगैराह	परती कदीम 1	0 एकड़	3 डिसमील	बकबजे धांधु कोइरी कुआ पक्का/1 बकबजे रैयत अमरुद/4 कुलहक इजमाल रैयत	काबील लगान	कायमी
87/1184	? दोन नीज ? सडक	दोन दो 5	0 एकड़	37 डिसमील	बकबजे हरीनाथ कोइरी	काबील लगान	कायमी
16/1206	? टाइ नीज ? सडक	टाइ एक 1	0 एकड़	4 डिसमील	बकबजे परयाग कोइरी	काबील लगान	कायमी
20/1207	? टाइ नीज ? मकान नीज	टाइ एक 1	0 एकड़	2 डिसमील	बकबजे हरीनाथ कोइरी	काबील लगान	कायमी
21/1208	? टाइ धांधु कोइरी ? टाइ नीज	टाइ एक 1	0 एकड़	5 डिसमील	बकबजे परयाग कोइरी	काबील लगान	कायमी
22/1209	? टाइ हरीनाथ कोइरी ? टाइ परयाग कोइरी	टाइ एक 1	0 एकड़	4 डिसमील	बकबजे धांधु कोइरी	काबील लगान	कायमी

खाता मे कुल प्लोट
संख्या

35

खाता का कुल
मिजान (खतियान 8 7
के अनुसार)

खाता का कुल लगान

10 8 3

5044

जिला का नाम ...
 अनुमण्डल का नाम ...
 अंचल का नाम ...
 नाम सर्कल : नाम मौजा मय ...
 थाना व थाना नम्बर ...

✓ फरद मालकी / फरद रयती
 नाम रयत मय वल्लियत जमाबन्दी
 वी संकुचत नम्बर ...

5122821

खोजी संख्या	खोजी संख्या
<u>...</u>	<u>...</u>

अराजी नकदी अराजी भावली तफसील हिसाब लगान भावली

02/2

8.8

जौत का सालाना मांग मय तफसील (बकाया वी हाल) भोजूदा साल का।

मांग बाबत	सालाना	बकाया				हाल
		तीन वर्ष से ज्यादा	3रा वर्ष	2रा वर्ष	1ला वर्ष	
माल गुजारी (नकदी) (भावली)	<u>...</u>					
संस	<u>...</u>					
*सुद	<u>...</u>					
मुतफरकात	<u>...</u>					
मीजान	<u>12.25</u>					

तफसील अदायकारी

अदायकारी बाबत	बकाया				मोतलमा हाल	फासिल
	तीन वर्ष से ज्यादा	3रा वर्ष	2रा वर्ष	1ला वर्ष		
माल गुजारी (नकदी) (भावली)					<u>...</u>	
संस					<u>...</u>	
*सुद					<u>...</u>	
मुतफरकात					<u>...</u>	
मीजान अदायकारी					<u>12.25</u>	

- (1) मीजान कुल (बाफजो मी) ...
- (2) नाम देहिन्दा ...
- (3) कुल बकाया ...

दस्तखत वी तारीख ... तहसील कुनिन्दा

* खोस महाल का बकाया मालगुजारी पर सिंदाय ऐसे बकायों पर जिन पर कि सर्टिफिकेट जारी हो) सूद नहीं लिया जाता है।

NCEF-2010

Chuliyā

नाममोजा चुटिया

नाम चाला रौन्डी

पाना नम्बर २११

जिला राँची

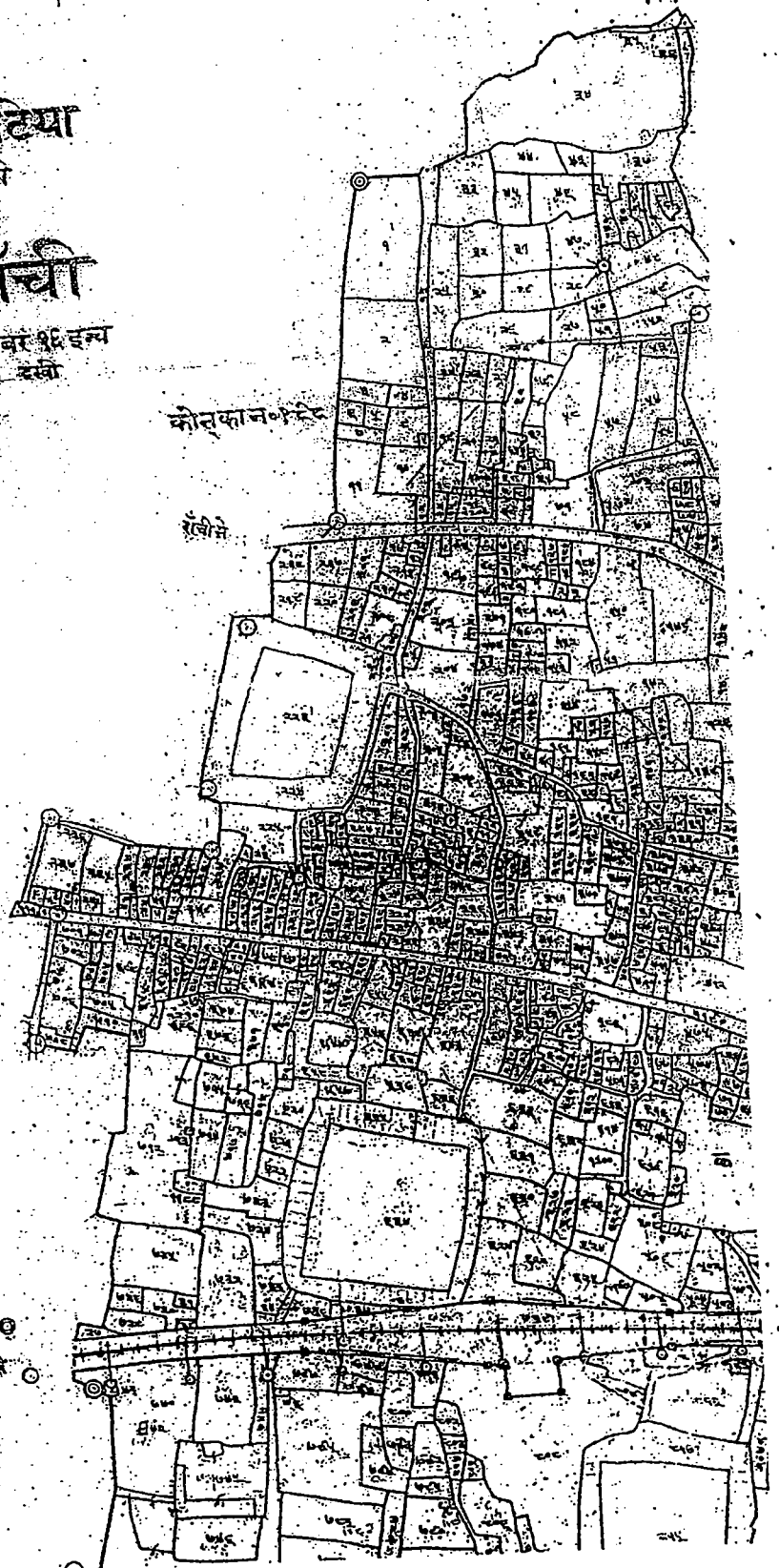
किल एक माइल कराना १६ इन्च
पाना २३२ - ३२ इन्च

कोरकाना

रौन्डी

कोरकाना

कोरकाना



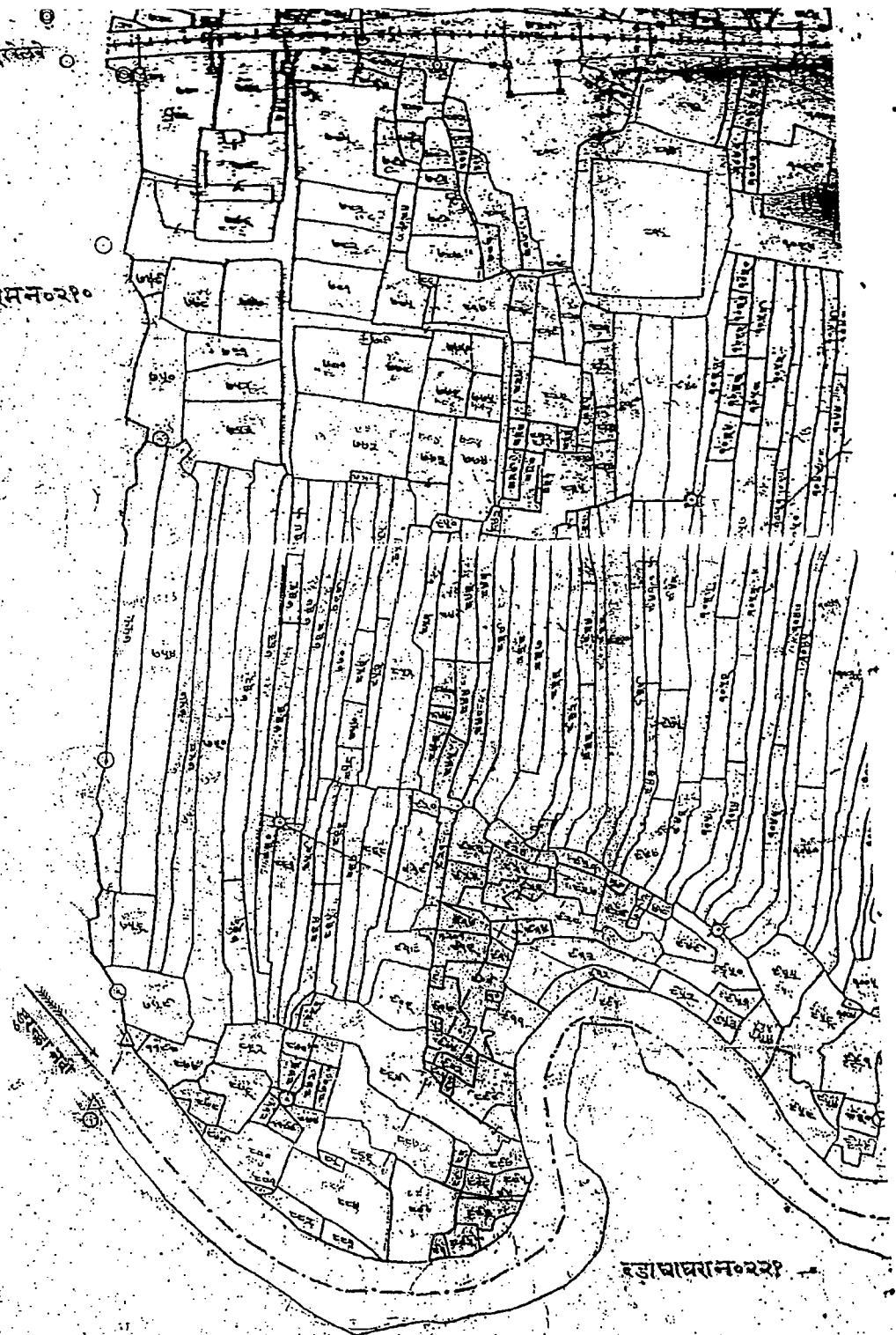
बहुमूलनामपुराण

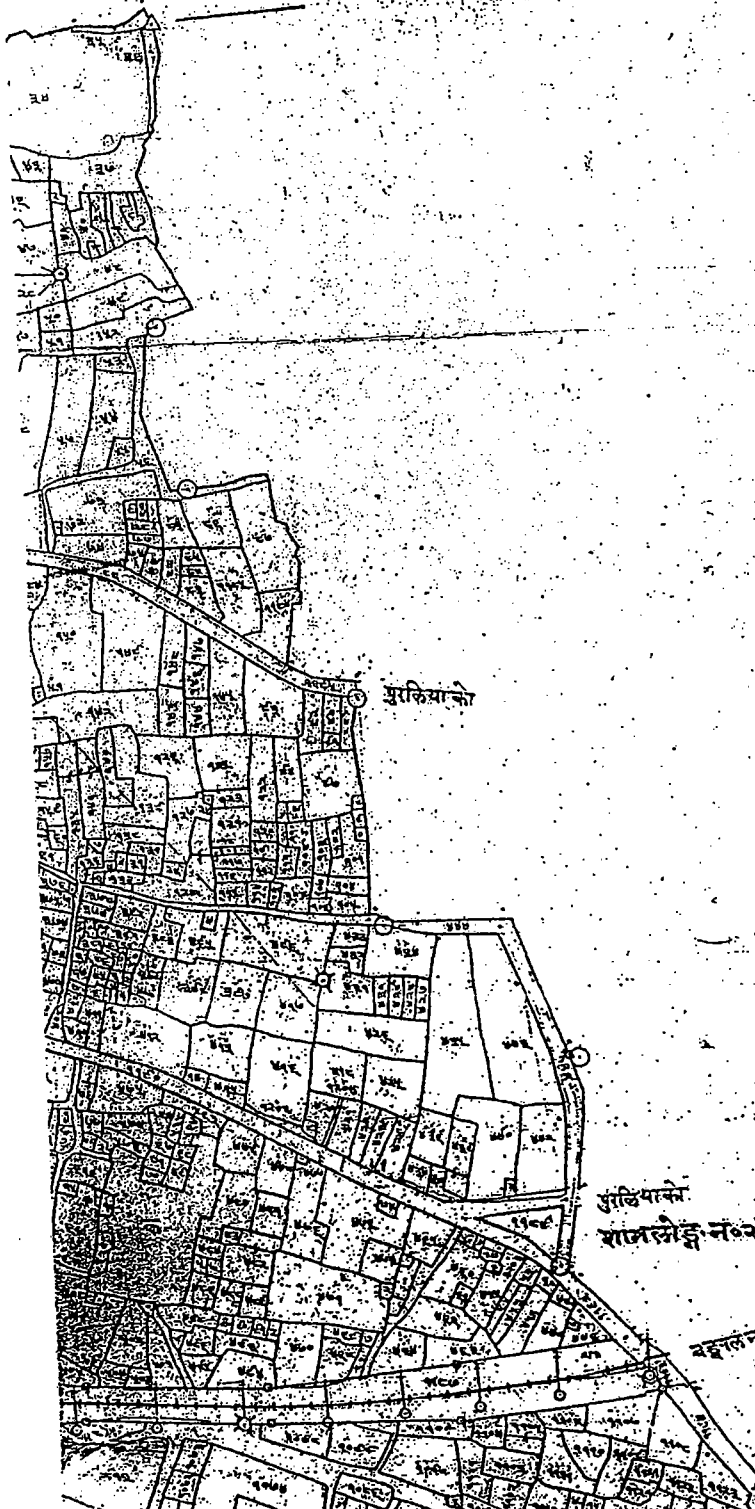
सीरमन०२१०

रडाघाघरान०२२१

Scale 16 inches = 1 Mile.

Mada and p

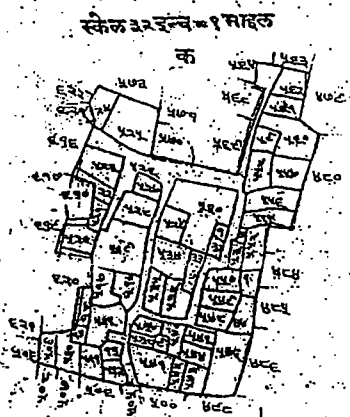




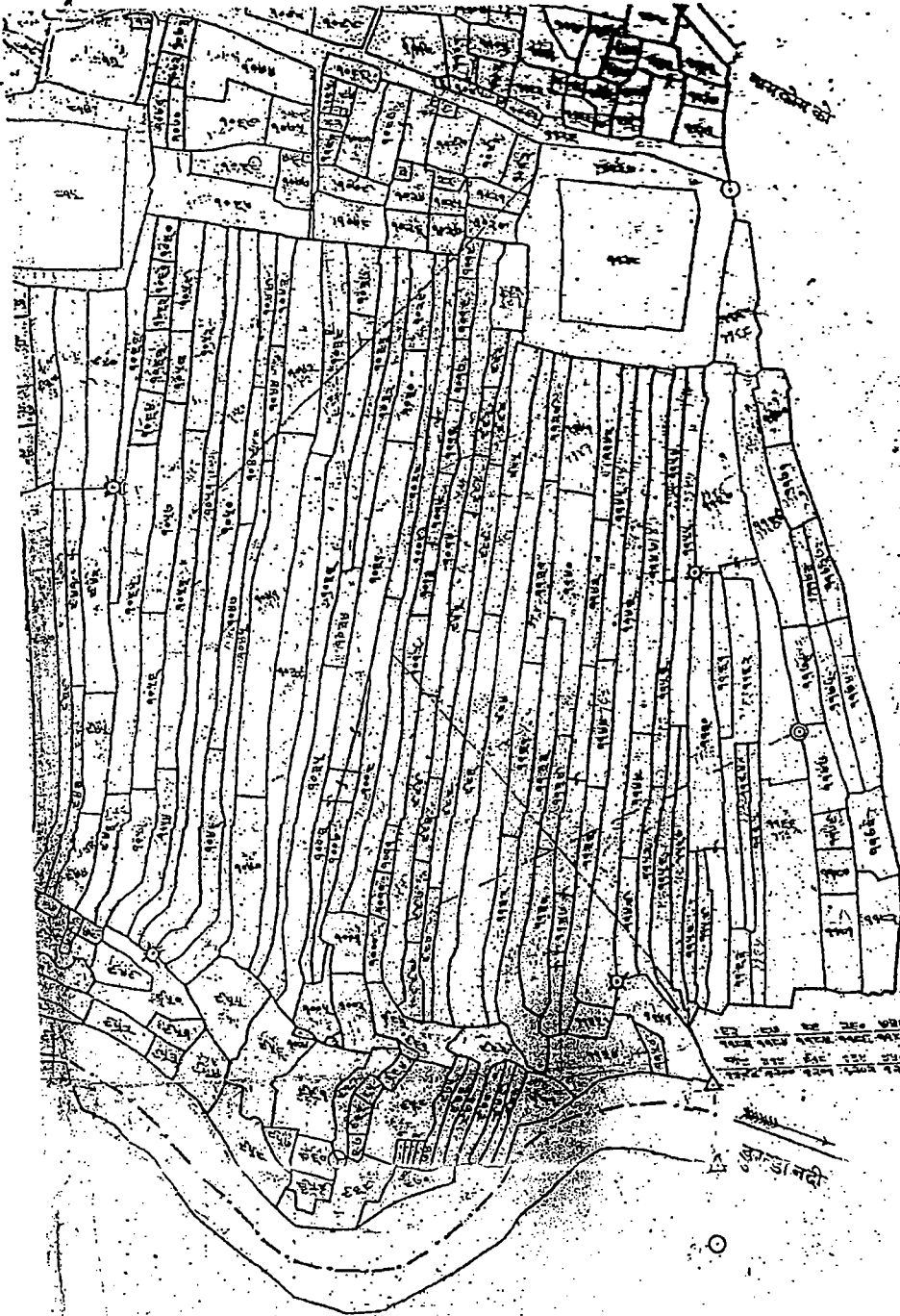
मुकियाको

मुदिपाको
शासकीय नं० २२

बहुलनामपुरवे



खेत नं० २२



सुहाडा नदी

डा. घाघरान ०२२१

Mada and published under the authority of Government.

L. M. Singh
Superintendent of Survey.

	कोइरी						
18	? बाबु कोइरी ? मकान परयाग कोइरी	परती कदीम 1	0 एकड़	1 डिसमील	बकबजे इजमाल कुआवडा/1 बकबजे इजमाल	काबील लगान	कायमी
19	? टाड हरीनाथ कोइरी ? मकान नीज	टाइ एक 4	0 एकड़	42 डिसमील	बकबजे बाबु कोइरी	काबील लगान	कायमी
20	? वाग आम परयाग कोइरी ? टाड परयाग कोइरी	टाइ एक 3	0 एकड़	41 डिसमील	बकबजे हरीनाथ कोइरी	काबील लगान	कायमी
21	? टाड बाबु कोइरी ? टाड हरीनाथ कोइरी	टाइ एक 4	0 एकड़	22 डिसमील	बकबजे हरीनाथ कोइरी	काबील लगान	कायमी
22	? टाड हरीनाथ कोइरी ? टाड परयाग कोइरी	टाइ एक 1	0 एकड़	18 डिसमील	बकबजे बाबु कोइरी	काबील लगान	कायमी
23	? टाड सामीलात ? टाड हरीनाथ कोइरी	वागआम, टाड दो 1	0 एकड़	21 डिसमील	बकबजे परयाग कोइरी आम/22 कटहर/5 वेला/4 उमर/1 करज/1 बासजोडी/4 सेमर/1 कुलहक बकबजे रैयत इमली/1 कुलहक बकबजे रैयत इजमाल	काबील लगान	कायमी
24	? टाड गुरुज साह ? टाड बाबु कोइरी	टाइ एक 1	0 एकड़	26 डिसमील	बकबजे हरीनाथ कोइरी	काबील लगान	कायमी
26	? टाड हरी शीघे ? वाग आम परयाग कोइरी	टाइ दो 1	0 एकड़	81 डिसमील	बकबजे हरीनाथ कोइरी	काबील लगान	कायमी
27	? दोन परयाग शीघे ? टाड चन्दर मुन्डा वगैराह	टाइ दो 1	0 एकड़	38 डिसमील	बकबजे हरीनाथ कोइरी	काबील लगान	कायमी
87	? रास्ता ? दोन नीज	टाइ एक 1	0 एकड़	86 डिसमील	बकबजे हरीनाथ कोइरी	काबील लगान	कायमी
135	? वाग हरीहर कोइरी ? रास्ता	टाइ एक 6	0 एकड़	35 डिसमील	बकबजे बाबु कोइरी कटहल/1 कुलहक बकबजे रैयत इजमाल	काबील लगान	कायमी



निबंधन विभाग, झारखंड
Ranchi

Token No.32 Token Date: 06/04/2017 13:21:05


Party Name: Vishwanath Ray

Father/Husband Name: Bindeshwar Ray

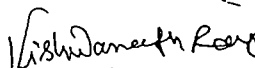
(Identifier)


Amrawati Colony, Chutia, Ranchi

Deed Type: Development Agreement

Party Details	
Name :	Vishwanath Ray
Gender :	M
DOB :	10-01-1986
C/o :	S/O Bindeshwar Ray
District :	Ranchi
House/Building No. :	
Locality :	Amarawati Colony, Post/Thana - Chutia
Pincode :	834001
Post Office :	
State :	Jharkhand
Village/Town/City :	Chutia
Aadhaar No :	407042221362
Photo :	


Registering Officer


Party Signature


Operator's Signature



निबंधन विभाग, झारखंड
Ranchi

Token No.32 Token Date: 06/04/2017 13:21:05


Party Name: Shivashish Constructions Pvt. Ltd. Thro Its Director Ruby Mehta

Father/Husband Name: Anjay Mehta

(Claimant)

Flat No. 109, Shivashish Kunj, Raj Nagar Power House Colony, Krishnapuri, Chutia, Ranchi

Deed Type: Development Agreement

Party Details	
Name :	Ruby Mehta
Gender :	F
DOB :	01-01-1980
C/o :	
District :	Ranchi
House/Building No. :	shivashish kunj, flat no. 109
Locality :	Area- raj nagar ps- chutia
Pincode :	834001
Post Office :	
State :	Jharkhand
Village/Town/City :	Ranchi G.P.O.
Aadhaar No :	611169284782
Photo :	

Registering Officer

रुबी मेहता
Party Signature

Operator's Signature



निबंधन विभाग, झारखंड
Ranchi

Token No.32 Token Date: 06/04/2017 13:21:05


Party Name: Shivashish Constructions Pvt. Ltd. Thro Its Director Anjay Mehta

Father/Husband Name: Virchandra Mahto

(Claimant)

Flat No. 109, Shivashish Kunj, Raj Nagar Power House Colony, Krishnapuri, Chutia, Ranchi

Deed Type: Development Agreement

Party Details	
Name :	Anjay Mehta
Gender :	M
DOB :	05-02-1973
C/o :	S/O: Veer Chand Mahto
District :	Ranchi
House/Building No. :	Shivashish Kunj, Flat No.-109
Locality :	Area- Raj nagar PS- Chutia
Pincode :	834001
Post Office :	Ranchi G.P.O.
State :	Jharkhand
Village/Town/City :	Ranchi G.P.O.
Aadhaar No :	745601047996
Photo :	

Registering Officer →

Party Signature


Operator's Signature



निबंधन विभाग, झारखंड
Ranchi

Token No.32 Token Date: 06/04/2017 13:21:05
Party Name: Bindeshwar Ray
Father/Husband Name:Late Deo Narayan Ray
(Executant)
Amrawati Colony, Chutia, Ranchi

Deed Type: Development Agreement

Party Details	
Name :	Bindeshwar Ray
Gender :	M
DOB :	05-01-1953
C/o :	S/O Late Dewnarayan Ray
District :	Ranchi
House/Building No. :	House No - 1287/EAB
Locality :	Amarawati Colony, Post/Thana - Chutia
Pincode :	834001
Post Office :	
State :	Jharkhand
Village/Town/City :	Chutia
Aadhaar No :	654857047603
Photo :	

Registering Officer

Party Signature

Operator's Signature



निबंधन विभाग, झारखंड
रांची
जांच पर्चा-सह घोषणा प्रपत्र (नियम 114)

Token No: 32

Token Date/Time: 06/04/2017 13:21:05

Document Type	Development Agreement	Presenter	Bindeshwar Ray	Date of Entry	06/04/2017
Presenter' Name & Address	Amrawati Colony, Chutia, Ranchi	DOE		Total Pages	58
Stampable Doc. Value	2094596	Stamp Value	500	Book	1
Document/Transaction Value	0	Serial /Deed No. /		CNO/PNO	Not Req.
Special Type		Old Serial No. /		e-Stamp Cert. No.	IN- JH05228951319294P
Remarks / Other Details		App. ID			

Anchal	Th.No.	Wrd/Hlk	Mauza	Kh. No.	Plot No	Plot Type	Boundary North	Boundary South	Boundary East	Boundary West	H No	Category	Area	Min. Value
Argora	211	13	Chutia	154	87	RSP						U_COM	4.13 Decimal	2094595.58

Other Property Details:

Property Type	Th. No.	Wrd	Mauza	Location	Area	Rate	Amount
---------------	---------	-----	-------	----------	------	------	--------

Party Details:

SN	P Type	Party Name	Father/Husband	Occup.	Relation	Caste	Gender	PAN/F 60	UID	Mobile	Pres. Address	Perm. Address
1	Executant	Bindeshwar Ray	Late Deo Narayan Ray	Business	पिता	अहीर	Male	AIGPR2926Q	654857047603		Amrawati Colony, Chutia, Ranchi	AMRAWATI COLONY, CHUTIA, RANCHI
2	Claimant	Shivashish Constructions Pvt. Ltd. Thro Its Director Anjay Mehta	Virchandra Mahto	Business	पिता	कोइरी	Male	AAPCS0871H	745601047996		Flat No. 109, Shivashish Kunj, Raj Nagar Power House Colony, Krishnapuri, Chutia, Ranchi	FLAT NO. 109, SHIVASHISH KUNJ, RAJ NAGAR POWER HOUSE COLONY, KRISHNAPURI, CHUTIA, RANCHI
3	Claimant	Shivashish Constructions Pvt. Ltd. Thro Its Director Ruby Mehta	Anjay Mehta	Business	पिता	कोइरी	Male	AAPCS0871H	611169284782		Flat No. 109, Shivashish Kunj, Raj Nagar Power House Colony, Krishnapuri, Chutia, Ranchi	Flat No. 109, Shivashish Kunj, Raj Nagar Power House Colony, Krishnapuri, Chutia, Ranchi
4	Identifier	Vishwanath Ray	Bindeshwar Ray	Business	पिता		Male	NOT REQ.	407042221362		Amrawati Colony, Chutia, Ranchi	AMRAWATI COLONY, CHUTIA, RANCHI

Fee Details:

SN	Description	Amount	CHC	Net Amount
1	E1	52,364.90	523.65	52,888.55
2	SP	870.00	0.00	870.00
Total		53,234.90	523.65	53,758.55

उपर्युक्तटियाँ दस्तावेज में अंकित तथ्यों के अनुरूप हैं।

प्रस्तुतकर्ता का हस्ताक्षर
दस्तावेज लेखक का हस्ताक्षर

निबंधन पूर्व सारांश में इंप्ट फार्म के अनुरूप डाटा इंट्री की गई है।

डाटा इंट्री ऑपरेटर का हस्ताक्षर


उपर्युक्त स्वीकार किया
① Bindeshwar Ray
② Anjay Mehta
③ Ruby Mehta

ने इस दस्तावेज के निष्पादन को मेरे समक्ष

जिसकी पहचान निवासी Vishwanath Ray
Chatis

पिता Bindeshwar Ray
पेशा Bum ने की।

[Signature]
निबन्धन: पदाधिकारी का हस्ताक्षर



19/06/2014









[Signature]
राज जेठा

Vishwanath Ray




निबंधन विभाग, झारखंड
रांची

Token No.32 Token Date: 06/04/2017 13:21:05
 Serial/Deed No./Year :2022/1725/2017
 Deed Type: Development Agreement

SN	Party Details	Photo	Thumb
1	Bindeshwar Ray Father/Husband Name:Late Deo Narayan Ray (Executant) Amrawati Colony, Chutia, Ranchi		
2	Shivashish Constructions Pvt. Ltd. Thro Its Director Anjay Mehta Father/Husband Name:Virchandra Mahto (Claimant) Flat No. 109, Shivashish Kunj, Raj Nagar Power House Colony, Krishnapuri, Chutia, Ranchi		
3	Shivashish Constructions Pvt. Ltd. Thro Its Director Ruby Mehta Father/Husband Name:Anjay Mehta (Claimant) Flat No. 109, Shivashish Kunj, Raj Nagar Power House Colony, Krishnapuri, Chutia, Ranchi		
4	Vishwanath Ray Father/Husband Name:Bindeshwar Ray (Identifier) Amrawati Colony, Chutia, Ranchi		

Book No. I
 Volume 181
 Page 567 To 624
 Deed No 2022/1725
 Year 2017
 Date 06/04/2017 15:52:34

Registering Officer


Signature of Operator
