

E 2131

1940




सत्यमेव जयते

# INDIA NON JUDICIAL Government of Jharkhand

## e-Stamp

Certificate No.	: IN-JH08720949961815Q
Certificate Issued Date	: 12-Mar-2018 05:10 PM
Account Reference	: NONACC (FI)/ jhdopjc07/ DORANDA/ JH-RNC
Unique Doc. Reference	: SUBIN-JHJHDOPJC0712358969987567Q
Purchased by	: BIMLA KACHHAP
Description of Document	: Article 23 Conveyance
Property Description	: SALE DEED
Consideration Price (Rs.)	: 3,00,000 (Three Lakh only)
First Party	: CHANDA ORAON
Second Party	: BIMLA KACHHAP
Stamp Duty Paid By	: BIMLA KACHHAP
Stamp Duty Amount(Rs.)	: 72,800 (Seventy Two Thousand Eight Hundred only)

Bimla Kachhap



Please write or type below this line

सत्यमेव जयते

सन् १९४० की अनुसूची १ या २ के तहत

संश्लेषित या स्वामित्व स्टांप सहित या स्वामित्व

स्टांप शुल्क का स्टांप शुल्क कावेक्षण तहसील

1313118

५२५१ ३२१९

१३-०३-१८

0002877092

Disclaimer:

1. The authenticity of the e-Stamp Certificate should be verified at [www.jhstamps.com](http://www.jhstamps.com). Any discrepancy in the details on this Certificate and as available on the website renders it invalid.

2. The online e-Stamp Certificate is subject to the terms and conditions of the certificate.

3. In case of any discrepancy, please inform the Competent Authority.

Handwritten signature/initials



3219

Benito Kachhap

घोवनागपुर कारतकारी अधिनियम, 1908  
की धारा 46 के अन्तर्गत पूर्वानुमति  
वाद संख्या... 863.R. 8.11.1.3/18  
दिनांक... 23.9.18

13/2

हस्ताक्षर

मार्ग दर्शियत मंजी से मिलान किया  
जमीन का दर/डी० 3028261  
कच्चा मकान का दर/वर्ग फीट  
पक्का मकान का दर/वर्ग फीट  
फ्लैट का दर/वर्ग फीट

U.M.

13/2

सम्पत्ति का मूल्य  
1818000  
रुपये

13/2

हस्ता०

यन्त्र 3219

विक्रय पत्र

यह विक्रय पत्र आज दिनांक-13/03/2018 ई० को इस प्रकार सम्पन्न हुआ:-

बिक्रेता का नाम एवं पता : चन्दा उरांव पिता-स्व० बिट्टु उरावं,  
जाति-उरांव, पेशा-कृषि, निवासी ग्राम-कल्याणपुर, थाना-जगरनाथपुर, जिला-रॉंची,  
राज्य-झारखण्ड, राष्ट्रीयता-भारतीय नागरिक।

आधार नं०-9501 8852 0856, मो०-8757765116,

PAN-ABBPO8275B



Handwritten text and signature at the bottom right, including 'मोटाका' and '13/2'.



13/3/18



सुब्बा राजन्ना मन्मथा जगन्निवा जगन्निवा

13/3/18 (10/0)

Chanda D&D

Late Bitu

Jagdish Chandra Banchi

seth

Handwritten signature

13/3/18



बिक्रेता का नाम एवं पता : बिमला कच्छप पिता-पौलुस कच्छप, जाति-उरांव, पेशा-ब्यापार, निवासी ग्राम-सुलंकी, थाना-जगरनाथपुर, जिला-रौंची, राज्य-झारखण्ड, राष्ट्रीयता-भारतीय नागरिक।

आधार नं०-9212 5354 3861, PAN-BNFPK8373P

लेख्य प्रकार :- पट्टा विक्रय पत्र आज दिनांक से हमेशा के लिये।

विक्रय भू-सम्पत्ति का सरकारी मूल्य :- मो०-18,18,000/- (अठारह लाख अठारह हजार रुपये) मात्र लेकिन बिक्रेता एवं बिक्रेता के बीच मोवलिग-3,00,000/- (तीन लाख रुपये) पर खरीद-बिक्री किया गया है।

लगान पानेवाला :- झारखण्ड सरकार द्वारा अंचल पदाधिकारी नामकुम जिला-रौंची, जिसका वार्षिक लगान 50 पैसा अलावे शेष।

विक्रय भू-सम्पत्ति का विवरण:- मवाजी रकबा-6(छ) डिसमील भूमि स्वत्व हक रैयती कायमी, खतियानी, ख्रास दखली, अपने हक वो हिस्से का वाके मौजा-कल्याणपुर, थाना-जगरनाथपुर, थाना नं०-245, जिला-रौंची, वार्ड नं०-53, होल्डिंग नं०-0530002049000Z0, जो जिला निबंधन सह जिला अवर निबंधन कार्यालय रौंची के अधिन अवस्थित है, अन्दर आर० एस०

<u>खाता नं०</u>	<u>प्लॉट नं०</u>	<u>रकबा</u>	<u>दर्जा</u>
109	1077	6डी०	आवासीय

खाता नं०-एक सौ नौ, प्लॉट नं०-एक हजार सतहत्तर, रकबा-छः डिसमील भूमि बिक्रेता निम्नलिखित चौहद्दी के अनुसार बिक्री करते हैं, जो ट्रेश नक्शा में लाल रंग से रंगकर दर्शाया गया है, नक्शा बिक्रय पत्र के साथ संलग्न है, जो इस बिक्रय का अभिन्न अंग है, जिसकी चौहद्दी निम्न प्रकार है:-

Bimla Kachhap

15/11/19

चौहद्दी

उत्तर	:-	आर० एस० प्लॉट नं०-1077/पार्ट
दक्षिण	:-	आर० एस० प्लॉट नं०-1076
पूरुब	:-	आर० एस० प्लॉट नं०-1080
पश्चिम	:-	आर० एस० प्लॉट नं०-1076

विदित हो कि मौजा-कल्याणपुर, थाना-जगरनाथपुर, थाना नं०-245, जिला-रौंघी, खाता नं०-109, आर० एस० खतियान में बुका उरांव वगैरह के नाम से कायमी दर्ज है, पंजी-II के भोलुम नं०-1, पेज नं०-109, में बुका उरांव के नाम से जमाबन्दी कायम है।

यह भी विदित हो कि सभी खतियानी रैयत के बीच में आपसी पारिवारिक बंटवारा हो चुका है, बंटवारा में उपरोक्त भूमि खतियानी रैयत बुका उरांव को हिस्सा में मिला। खतियानी रैयत बुका उरांव अपने हिस्से कि भूमि पर शांतिपूर्णरूप से दखलकार चले आए और अपने पीछे दो पुत्र क्रमशः कोल्हा उरांव व चन्दा उरांव को छोड़कर स्वर्गवास हो गए। इन दोनो भाईयों ने भी अपने पिता के स्वर्गवास होने के पश्चात् आपसी पारिवारिक बंटवारा कर लिए और बंटवारा के आधार पर अपने-अपने हिस्से की भूमि पर दखलकार हुए। बंटवारा में बिक्रय भूमि चन्दा उरांव को हिस्से में मिला। चन्दा उरांव भी अपने पीछे एक मात्र पुत्र बिट्टु उरांव को छोड़कर स्वर्गवास हो गए। तथा बिट्टु उरांव अपने पीछे एकमात्र पुत्र चन्दा उरांव (बिक्रेता) को छोड़कर स्वर्गवास कर गये। इस तरह उपरोक्त भूमि बिक्रेता का खतियानी भूमि है, जिसपर बिक्रेता शांतिपूर्ण रूप से दखलकार चले आ रहे हैं और अपने हक वो हिस्से की भूमि को बिक्रेता के नाम से बिक्रय पत्र निबंधन करते हैं।

यह भी विदित हो कि बिक्रेता ने उपरोक्त भूमि को बिक्री करने हेतु छोटानागपुर काश्तकारी अधिनियम की धारा-46 के अंतर्गत न्यायालय लगानवाद उपसमाहर्ता सदर रौंघी के यहाँ आवेदन दिये हैं। जिसका परमीशन वाद संख्या-867 R 8 II/2017-18 ई० है जिसका बिक्री करने का आदेश दिनांक-23/09/2017 ई० को प्राप्त हुआ है। अतः बिक्रेता अपने हिस्से का भूमि बिक्री करते हैं।

Bimla Kachray

5/12/15/12

संदर्भ

विदित हो कि बिद्रेता को अपने आवश्यक कार्य हेतु रुपये की अत्यंत आवश्यकता आ पड़ी है और इस समय ऊपर वर्णित भूमि को बिक्री किये बिना रुपये का प्रबंध करना कठिन है। अतः बिद्रेता उपरोक्त भूमि को ब्रेता से मो०-3,00,000/- (तीन लाख रुपये) मूल्य में बिक्री करने की बात किये और ब्रेता महोदय भी इस मूल्य पर उपरोक्त भूमि को क्रय करने को तैयार हुए।

विदित हो कि उपरोक्त भूमि पर अब तक जिस प्रकार का स्वत्व, अधिकार, स्वामित्व, प्रभुत्व, दखल, कब्जा बिद्रेता का था या होता सो सब अधिकार, स्वामित्व, प्रभुत्व, दखल, कब्जा आज की तिथि से बिद्रेता से विलग होकर ब्रेता एवं उनके उत्तराधिकारी को प्राप्त हुआ एवं भविष्य में भी प्राप्त होगा।

विदित हो कि अब से ब्रेता ऊपर वर्णित भूमि पर पूर्णरूपेण दखल कब्जा वो स्वामित्व लेकर जिस प्रकार का भोग वो अमल में लावे या समय जरूरत पड़ने पर इस भूमि को बिक्री, बंधक, वसीयत, बख्शीस आदि करे तो उस पर बिद्रेता या उनके वारिसान को कोई आपत्ति नहीं है और न भविष्य में होगा।

विदित हो कि अब ब्रेता उपर वर्णित भूमि पर अपने लाभ के लिए उसपर बाग-बगीचा लगावे, चार दिवारी लगावे, कुआँ खोदवाये, मकान बनावे एवं अपने इच्छानुसार जैसा मनपसन्द हो कार्य करे। इस पर बिद्रेता एवं उनके उत्तराधिकारियों को कोई आपत्ति नहीं है और न भविष्य में होगा।

विदित हो कि अब से ब्रेता अंचल कार्यालय नामकुम जिला-रौंघी में अपने नाम से दाखिल खरिज (नामांतरण) कराकर प्रत्येक वर्ष मालगुजारी देते हुए स्वयं अपने नाम से रसीद लिया करेंगे।

विदित हो कि बिक्री की जा रही भूमि पर किसी प्रकार का ऋण-भार, मामला-मुकदमा, झगड़ा-झंझट नहीं है और स्वामित्व में भी कोई दोष नहीं है। फिर भी भविष्य में किसी प्रकार का दोष निकले या बिद्रेता उत्तराधिकारियों एवं अन्य किसी व्यक्तियों द्वारा कोई दोष निकाला जाए या कोई बाधा उत्पन्न किया जाए तो उससे ब्रेता के हुए सम्पूर्ण हर्जा-खर्चा वो नुकसान का देनदार बिद्रेता या उनके उत्तराधिकारी होंगे वो देंगे।

Binita Kachhap

रसीद 15/12/2012

यह प्रमाणित किया जाता है कि उपरोक्त विवरणी की जमीन खतियान के अनुसार सरकारी जमीन नहीं है, तथा सरकार के द्वारा सैनिक या असैनिक कार्यों के लिये अधिग्रहण नहीं किया गया है, न ही भूदान की जमीन है। यह वन सीमा से बाहर है तथा बी.सी.सी.एल, सी.सी.एल, या ई.सी.एल. की जमीन नहीं है।

यह भी प्रमाणित किया जाता है कि यह भूमि आदिवासी खाते की है तथा आदिवासी से संबंधित है। जमीन सिलिंग से मुक्त है। जमीन मठ, मंदिर, गिरजा, मस्जिद, सरना, मसना, हड़गड़ी, पहनई, भूमि घोटला वो पशुपालन घोटला की नहीं है।

अतः समझ बुझ कर अपने तन-मन की स्वस्थ अवस्था में रहकर बिना किसी अन्य व्यक्तियों के बहकाव, दबाव या प्रलोभन में आये, बिना नशा पान किये इस दस्तावेज में लिखी गयी सभी बातों को पढ़ाकर समझ बुझ लिये और सही लिखा पाकर अपने हानि एवं लाभ का पूर्ण विचार करते हुए साक्षियों के समक्ष ब्रेता से उपरोक्त भूमि के एवज में कुल मूल्य-3,00,000/- (तीन लाख रुपये) प्राप्त करके ब्रेता के नाम से पट्टा बिक्रय पत्र लिख दिये जो समय पर काम आवे वो प्रमाण रहे।

आज दिनांक 13/03/2018 ई0 मुकाम रांची।

गवाह का हस्ताक्षर

बिक्रेता का हस्ताक्षर

1. Sakthi Kumar Singh 13-03-18  
S/o Dinesh Prasad Singh  
R/o Prem Nagar Road No-03  
Jaganathpur Ranchi

2. Shri Kumar  
S/o Beni Lal Mahato  
R/o Kaula Ranchi

क्रेता का हस्ताक्षर, फोटो एवं उँगलियों के निशान



Benita Kachhap

13-03-18

Benita Kachhap

कनिष्क	अनामिका	मध्यमा	तर्जनी	अंगुठा

चर 13/3/18

प्रमाणित किया जाता है कि प्रत्येक व्यक्ति जिसका छायाचित्र दस्तावेज में लगा है के बाँये हाथ के उँगलियों के निशान मेरे द्वारा/मेरे सामने लिए गये है।

इ्राप्टकर्ता: सुबलाल महता  
मुकादरौची  
ला.नं. 20/2013  
तः 13/3/18





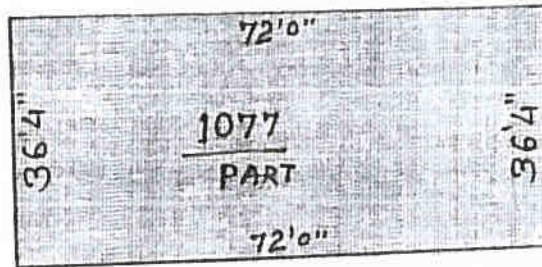
VILLAGE - KALYANPUR  
THANA No. 245  
THANA - JAGARNATHPUR  
DIST - RANCHI  
R-S. PLOT No. 1077  
SUB PLOT NO. 1077/PART  
SHOWN IN RED WASH.

AREA  
A. — DEC.  
00 - 06

Binda Kachhap

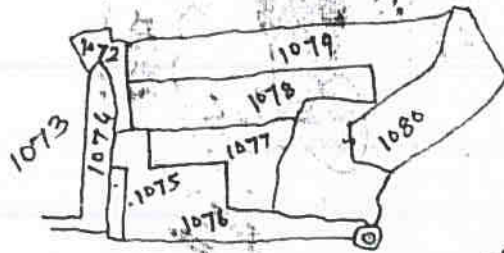
1077/PART

1077  
PART



PLOT NO.  
1080

PLOT NO. 1076



4091 3219  
13-03-18

Copied by  
P. K. S. P. S.  
32.5/2005



## Property Services Property Details

Back

## Basic Details

Ward No	: 53	Holding No.	: 053000204900020
15 Digit House No.	: 053000204900020		
Property Type	: VACANT LAND	Ownership Type	: INDIVIDUAL
Address	: KALYANPUR THANA JAGARNATHPUR RANCHI		
Mohalla	: N/A	Entry Type	: New Assessment
Khata	: 109	Plot No.	: 1077
Mauja Name	: KALYANPUR	Area Of Plot	: 6.00 Decimal
Width Of Road	: Less than 20 ft. (Other)	Rainwater Harvesting Provision	: No
Thana	: N/A		

## Owner Details

Sl. No	Owner Name	R/W Guardian	Guardian's Name	Mobile No
1	BIMLA KACHHAP	W/O	PAULUS KACHHAP	xxxxxxx471

## Occupancy Details

Sl No.	Type	Plot Area(In Decimal)	Date Of Acquisition
1	VACANT LAND	6.00	20-02-1935

## Tax Details

Total ARV	: 0
Effect From	: Quarter - 1 : Year - 2016-2017

Holding Tax	Water Tax	Conservancy/Latrine Tax	Education Cess	Health Cess	Quarterly Tax
91.04	0	0	0	0	91.04

## Payment Details

Sl No.	Transaction No	Payment Mode	Date	From Quarter	From Year	Upto Quarter	Upto Year	Amount	View
--------	----------------	--------------	------	--------------	-----------	--------------	-----------	--------	------

Bimla Kachhap

सं-563  
तारीख

आदेश और पदाधिकारी का हस्ताक्षर

आदेश पर की गई  
बारे में टिप्पणी, तारीख

2.

न्यायालय, लगानवाद उप समाहर्ता सदर, राँची।

परमीशन वाद संख्या-867 R 8 II / 2017-18

चन्दा उरांव ..... आवेदक।

बनाम

झारखण्ड सरकार ..... विपक्षी।

आदेश

चन्दा उरांव पिता-स्व० बिट्टु उरांव, जाति-उरांव, निवासी ग्राम-कल्याणपुर, थाना-जगरनाथपुर, जिला-राँची ने निम्नांकित जमीन को छोटानागपुर कास्तकारी अधिनियम की धारा-46 के अन्तर्गत विक्रय हेतु आवेदन दायर किये हैं।

जमीन का विवरण

मौजा	थाना नं०	खाता नं०	प्लॉट नं०	रकबा
कल्याणपुर	245	109	1077	06 डी०

(छ: डिसगिल)

आवेदक प्रस्तावित जमीन को खरीददार, विमला कच्छप पिता-पोलुसी कच्छप, जाति-उरांव निवासी ग्राम-सुलंकी, थाना-जगरनाथपुर, जिला-राँची के साथ विक्री करना चाहते हैं, कारण कि आवेदक को मकान बनाने वो अन्य आवश्यक कार्रवाई हेतु रुपये की आवश्यकता है।

आपत्ति के लिए अंचल पदाधिकारी नामकुम अंचल एवं आम जनता ग्राम-कल्याणपुर, थाना-जगरनाथपुर, जिला-राँची को नोटिश दी गयी। नोटिश का तामिला प्राप्त है। अभी तक किसी की ओर से कोई आपत्ति प्राप्त नहीं हुई है।

आवेदित भूमि की विक्री के संबंध में अंचल पदाधिकारी नामकुम से जांच प्रतिवेदन की मांग की गयी। अंचल पदाधिकारी नामकुम से जांच प्रतिवेदन प्राप्त, साथ में क्रेता का जाति प्रमाण पत्र एवं स्थानीय निवासी प्रमाण पत्र की छायाप्रति संलग्न होकर प्राप्त हुआ है, जो अभिलेख के साथ संलग्न है, जिसके अवलोकन से ज्ञात होता है कि आवेदित भूमि आर० एस० खतियान में बुका उरांव के नाम से कायमी दर्ज है तथा पंजी-II में बुका उरांव के नाम से कुल रकबा-2.14½ एकड़ भूमि का जमाबन्दी कायम है। आवेदित भूमि को विक्री करने के बाद भी आवेदक के पास संयुक्त रूप से लगभग-2.08½ एकड़ भूमि शेष बचती है। आवेदक के आवेदन पत्र के अनुसार एवं आवेदक की ओर से प्रस्तुत किया गया खतियान के अनुसार खतियानी रैयत, बुका उरांव अपने जीवनकाल तक उक्त भूमि पर शांतिपूर्ण दखलकार रहते हुए अपने पीछे अपने दो पुत्र, 1. कोल्हा उरांव वो 2. चन्दा उरांव को छोड़कर

Bunilo Kachhap

चन्दा उरांव



स्वर्गवास कर गये। इन दोनों भाईयों के बीच आपसी बंटवारा में उक्त भूमि चन्दा उरांव को हिस्से में मिला। चन्दा उरांव अपने पीछे अपने एकमात्र पुत्र, बिट्टु उरांव को छोड़कर स्वर्गवास कर गये। बिट्टु उरांव भी अपने पीछे अपने एकमात्र पुत्र, चन्दा उरांव को छोड़कर स्वर्गवास कर गये, जो इस वाद में आवेदक है। आवेदक खतियानी रैयत, बुका उरांव के उत्तराधिकारी (परपोता) हैं। आवेदित भूमि पर आवेदक का शान्तिपूर्वक दखल कब्जा है। इस जमीन की विक्री के संबंध में आवेदक का खास बयान लिया गया, जिसका पहचान उनके विद्वान अधिवक्ता ने किया है। विक्रय वाली जमीन पर किसी प्रकार का कोई केस मुकदमा नहीं चल रही है। क्रेता की ओर से एक ही थाना के निवासी होने एवं अनुसूचित जनजाति के सदस्य होने के प्रमाण में शपथ-पत्र संख्या-218 दिनांक: 04.04.2017 एवं अंचल पदाधिकारी, हटिया, राँची के द्वारा निर्गत किया गया स्थानीय निवासी प्रमाण पत्र संख्या-1064084 दिनांक-15.04.2015, तथा अंचल पदाधिकारी, नामकुम, राँची के द्वारा निर्गत किया गया जाति प्रमाण पत्र संख्या-1064072 दिनांक-15.04.2015 एवं आधार कार्ड का छायाप्रति दाखिल किया गया है, जो अभिलेख में संलग्न जनजाति है, जिसके अवलोकन से ज्ञात होता है कि विक्रेता एवं क्रेता दोनों ही अनुसूचित समुदाय के सदस्य हैं तथा एक ही थाना दो जिला-राँची के निवासी हैं। अंचल पदाधिकारी नामकुम ने आवेदित भूमि की विक्री करने हेतु अनुशंसा किया है।

अतः अंचल पदाधिकारी नामकुम के अनुशंसा के आधार पर मौजा-कल्याणपुर के खाता नं०-109, प्लॉट नं०-1077, रकबा-06 (छः) डिसमिल भूमि को आवेदक, चन्दा उरांव पिता-स्व० बिट्टु उरांव, जाति-उरांव, निवासी ग्राम-कल्याणपुर थाना-जगरनाथपुर, जिला-राँची को खरीददार विमला कच्छप पिता-पौलुस कच्छप जाति-उरांव निवासी ग्राम-सुलंकी, थाना-जगरनाथपुर, जिला-राँची के साथ स्थानीय बाजार दर के अनुसार विक्री करने की अनुशंसा दी जाती है।

इस आदेश से अन्य अंशदार या हिस्सेदार का हक प्रभावित नहीं होगा।  
लेखापित एवं संशोधित।

*[Handwritten Signature]*

लगान वाद उप समाहर्ता  
सदर, राँची।

*[Handwritten Signature]*


लगान वाद उप समाहर्ता  
सदर, राँची।

तालिका तैयार किया गया तथा हस्ताक्षर हेतु प्रस्तुत किया गया।

*[Handwritten Signature]*

लगान वाद उप समाहर्ता  
सदर, राँची।

23/9/17



Certified Photo Copy  
Empered by *[Handwritten Signature]*

Binita Kachhap

चन्दा उरांव

3

IN THE COURT OF RENT SUIT DEPUTY COLLECTER RANCHI

SCHEDULE

Case No-867 R 8 II / 2017-18

चन्दा उरांव पिता-स्व० बिट्टु उरांव, जाति-उरांव, निवासी ग्राम-कल्याणपुर,  
थाना-जगरनाथपुर, जिला-राँची।

.....Applicant

Benito Kachhap

STATE OF JHARKHAND & OTHER .....Opposite party

In the exercise of the power conferred on U/S 46 of the Chhotanagpur Tenancy Act Amendment Act - IV of 47. I do hereby sanction the transfer of following schedule of lands by the applicant,

To,

खरीददार बिमला कच्छप पिता-पौलुस कच्छप, जाति-उरांव निवासी ग्राम-सुलुंकी,  
थाना-जगरनाथपुर, जिला-राँची के साथ स्थानीय बाजार दर के अनुसार विक्रय हेतु।




Schedule of lands

<u>Village</u>	<u>Thana No.</u>	<u>Khata No.</u>	<u>Plot No.</u>	<u>Area</u>
कल्याणपुर	245	109	1077	06 डी० (छ: डिसमिल)

चन्दा उरांव

RECEIVED TO BE  
23/10/17  
DEPUTY COLLECTOR / Rent Suit  
Ranchi, Jharkhand



Satisfied Photo Copy  
Compared by me...

23-9  
लगानवाद उप समाहर्ता  
सदर, राँची।

23/9/17



भारत सरकार  
Government of India

विमला कच्छप  
Bimla Kachhap  
जन्म तिथि/ DOB: 06/05/1969  
महिला / FEMALE



9212 5354 3861

मेरा आधार, मेरी पहचान



भारतीय  
Unique Identification Authority of India

पता:  
D/O पौलुस कच्छप, रोड न- 01,  
मोनोंकी, हटिया, राँची,  
झारखण्ड - 834003

Address:  
D/O Paulus Kachhap, Road No  
01, Solanki, Hatiya, Ranchi,  
Jharkhand - 834003

9212 5354 3861



1947

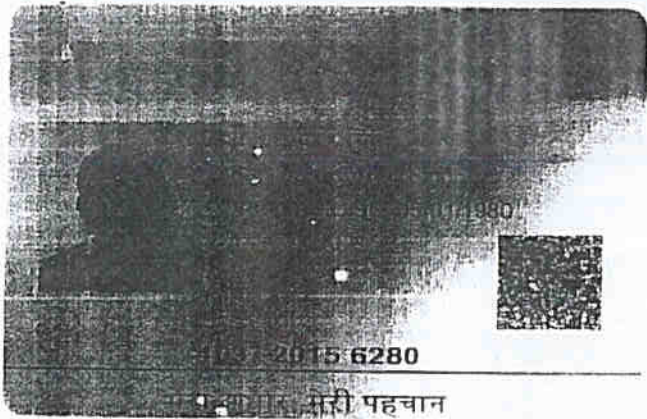


help@uidai.gov.in

www

www.uidai.gov.in

Bimla Kachhap



भारतीय विशिष्ट पहचान प्राधिकरण  
UNIQUE IDENTIFICATION AUTHORITY OF INDIA

पता:

आत्मज: दिनेश प्रसाद सिंह,  
रोड नं. 3, शिव मंदिर, प्रेम  
नगर धाना जगरनाथपुर,  
हटिया, राँची,  
झारखण्ड - 834003

Address:

S/O Dinesh Prasad Singh, Road  
no. 3, Shiv Mandir, Prem Nagar  
Thana Jagarnathpur, Hatya,  
Raंची,  
Jharkhand - 834003

4037 2015 6280

MEERA AADHAAR, MERI PEHACHAN

Bemilo Kachhap





हिसागन-२५७



Made and published under the authority of Government.

Superintendent of Survey

Berinda Kachhap



मिमान की र नम्बरा

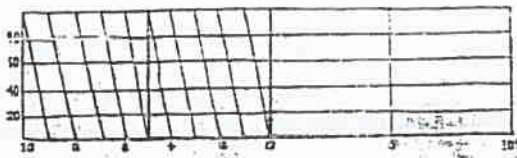
Bunder Kachhap

संख्या नं० २४७

संख्या नं० २४८



Scale 1/6 inches = 1 Mile.



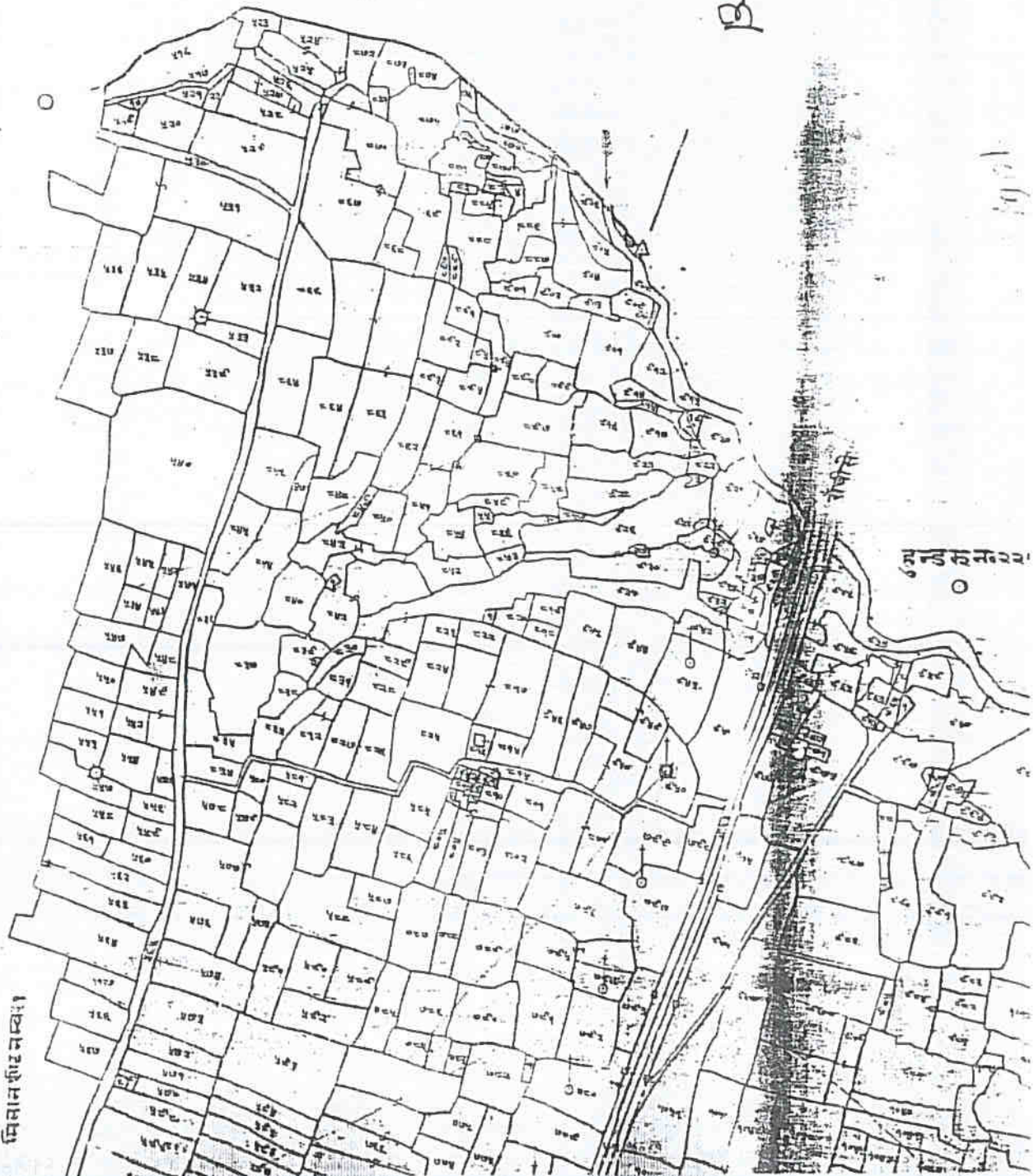
काया प्रति मापनिक म. १२५ कुलदी

१२५ नं० बल कायक  
 १२५ नं० बल कायक  
 १२५ नं० बल कायक

57

Bundo Kecherap

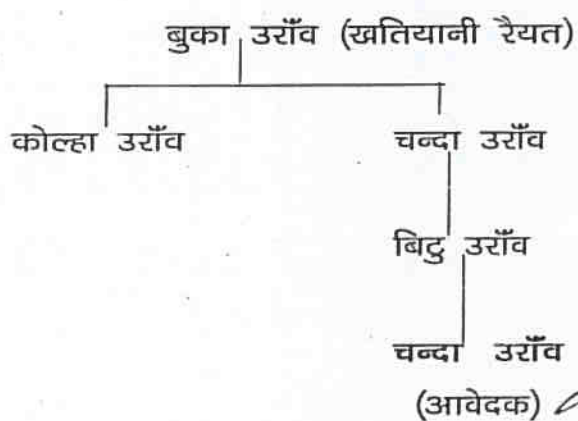
श्रीमन् २२५



श्रीमान शिवाजी नम्बर

श्रीमान २२५

मौजा-कल्याणपुर, थाना-जगरनाथपुर, थाना नं०-245, जिला-राँची, खाता नं०-30, का खतियानी रैयत के साथ आवेदक का वंशावली निम्न प्रकार है:-



Bunila Kachhap

चन्दा उराँव

(आवेदक)

सविता लिण्डा  
बर्ड पार्क, वार्ड नं०-54  
राँची नगर निगम (राँची)







झारखंड सरकार  
राजस्व एवं भूमि सुधार विभाग  
पंजी ॥ प्रति

1 Each 11, 2018

भाग वर्तमान	1	पृष्ठ संख्या	109												
जिला का नाम	राँची	अनुमंडल नाम	सदर	अचल का नाम	नामकुम	हलका का नाम	हल्का-04	इस्टेट का नाम	झारखण्ड						
मौजा का नाम	कल्याणपुर	होल्डिंग संख्या	109	तौजी संख्या	0	धाना नम्बर	245								
बुका उराँव, लिटिया उराँव, मादु उराँव, मुटका उराँव, पिता- कोल्हा उराँव, जाति- एवं विठु उराँव, पिता- चन्दा उराँव, जाति-															
खता नम्बर	प्लॉट संख्या	रकबा			परिचर्जन के लिए प्राधिकार				लगान	सेस					
109	1075	0 ए 0 डि 0 हे							0	0					
	1076	0 ए 4 डि 0 हे													
	1077	0 ए 6 डि 0 हे													
	1078	0 ए 71 डि 0 हे													
	1082	0 ए 8.5 डि 0 हे													
	1083	0 ए 26 डि 0 हे													
	1087	0 ए 52 डि 0 हे													
	1092	0 ए 16 डि 0 हे													
	कुल परिमाण	0 ए 183.5 डि 0 हे													
तारीख	प्राप्ति पत्र संख्या	सात से	सात तक	नागत बकाया	नागत घानू सात	रोड सेस बकाया	रोड सेस घानू सात	शिक्षा सेस बकाया	शिक्षा सेस घानू सात	स्वास्थ्य सेस बकाया	स्वास्थ्य सेस घानू सात	कृषि सेस बकाया	कृषि सेस घानू सात		
26/08/2010	5120938	2009	2011	0	15.34	0	3.84	0	7.07	0	7.07	0	3.07		


Benda Kachap



निबंधन विभाग, झारखंड  
Ranchi

Token No.16Token Date: 3/13/2018  
Party Name: SANTOSH KUMAR SINGH  
Father/Husband Name:DINESH PRASAD SINGH  
(Identifier)  
HATIYA, JAGARNATHPUR, RANCHI

Deed Type: Sale Deed

Party Details	
Name :	Santosh Kumar Singh
Gender :	M
DOB :	05-01-1980
C/o :	S/O: Dinesh Prasad Singh
District :	Ranchi
House/Building No. :	
Locality :	Prem Nagar Thana Jagarnathpur
Pincode :	834003
Post Office :	Hatia
State :	Jharkhand
Village/Town/City :	Hatiya
Aadhaar No :	xxxxxxxx6280
Photo :	

Bunika Kachhap

Registering Officer

Party Signature

Operator's Signature

Santosh Kumar Singh



निबंधन विभाग, झारखंड  
Ranchi


Token No.16Token Date: 3/13/2018

Party Name: BIMLA KACHHAP

Father/Husband Name:POULUS KACHHAP  
(VENDEE)

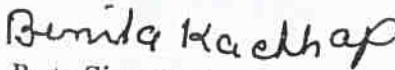
SULANKI, JAGARNATHPUR, RANCHI

Deed Type: Sale Deed

Party Details	
Name :	Bimla Kachhap
Gender :	F
DOB :	06-05-1969
C/o :	D/O Paulus Kachhap
District :	Ranchi
House/Building No. :	Road No- 01
Locality :	
Pincode :	834003
Post Office :	Hatia
State :	Jharkhand
Village/Town/City :	Hatiya
Aadhaar No :	xxxxxxxx3861
Photo :	

Bimla Kachhap

  
Registering Officer

  
Party Signature


  
Operator's Signature



निबंधन विभाग, झारखंड  
Ranchi

Token No.16Token Date: 3/13/2018  
Party Name: CHANDA ORAON  
Father/Husband Name:LATE BITU ORAON  
(VENDOR)  
KALYANPUR,JAGARNATHPUR, RANCHI

Deed Type: Sale Deed

Party Details	
Name :	Chanda Kachhap
Gender :	M
DOB :	01-01-1970
C/o :	S/O: Bithu Kachhap
District :	Ranchi
House/Building No. :	house no.12
Locality :	kalyanpur
Pincode :	834003
Post Office :	Hatia
State :	Jharkhand
Village/Town/City :	Hatiya
Aadhaar No :	xxxxxxxx0856
Photo :	

Bumla Kachhap

  
Registering Officer

चन्दा उराण  
Party Signature

  
Operator's Signature



निबंधन विभाग, झारखंड

IN-JH08720949961815Q:

**Stamp Details For Verification. Please click issue after verification**

CertificateNo: IN-JH08720949961815Q  
CertificateIssuedDate: 12-Mar-2018 05:10 PM  
AccountReference: NONACC (FI)/ jhdopjc07/ DORANDA/ JH-RNC  
UniqueDocReference: SUBIN-JHJHDOPJC0712358969987567Q  
Purchasedby: BIMLA KACHHAP  
DescriptionofDocument: Article 23 Conveyance  
PropertyDescription: SALE DEED  
ConsiderationPriceRs: 3,00,000  
FirstParty: CHANDA ORAON  
SecondParty: BIMLA KACHHAP  
StampDutyPaidBy: BIMLA KACHHAP  
StampDutyAmountRs: 72,800

Bimla Kachhap



निबंधन विभाग, झारखंड  
Ranchi  
जांच पर्चा-सह घोषणा प्रपत्र (नियम 114)

Token No: 16

Token Date/Time: 13/03/2018 11:04:17.

Document Type	Sale Deed	Presenter	CHANDA ORAON	Date of Entry	13/03/2018
Presenter Name & Address	KALYANPUR, JAGARNATHPUR, RANCHI			Total Pages	54
Stampable Doc. Value	1818000	DOE		Book	1
Document/Transaction Value	300000	Stamp Value	72800	CNO/FNO	867 R B II /2017-18, DATED - 23.09.2017
Special Type		Serial /Deed No.	/		

Remarks / Other Details

Old Serial No. /

Property Details:

App. ID 171409

e-Stamp Cert. No.

IN-JH08720949961815Q

Anchal	Th. No.	Wrd/Hk	Mauza	Kh. No.	Plot No.	Regl Vol	Regl Pno	Plot Type	Boundary North	Boundary South	Boundary East	Boundary West	H No.	ULB	Category	Area	M In. Value
Namkum	245	53	Kalyanpur	109	1077	1	109	RSP	RS PLOT NO-1077/PART	RS PLOT NO-1076	RS PLOT NO-1080	RS PLOT NO-1076	053000204900020	RANCHI MUNICIPAL CORPORATION	U_RES	6.00 Decimal	1817556

Other Property Details:

Party Details:

Party Type	Party Name	Father/Husband	Occup.	Relation	Caste	Gender	PAN/F 60	Mobile	Aadhar	Pres. Address	Perm. Address
VENDOR	CHANDA ORAON	LATE BITU ORAON	farmer	पुत्र	उराँव	Male	ABBPO8275B	xxxxxxxx16	xxxxxxxx0856	KALYANPUR, JAGARNATHPUR, RANCHI	KALYANPUR, JAGARNATHPUR, RANCHI
VENDEE	BIMLA KACHHAP	POULUS KACHHAP	BUSINESS	पुत्री	उराँव	Female	BNFFK8373P	xxxxxxxx70	xxxxxxxx3861	SULANKI, JAGARNATHPUR, RANCHI	SULANKI, JAGARNATHPUR, RANCHI
Identifier	SANTOSH KUMAR SINGH	DINESH PRASAD SINGH	BUSINESS	पुत्र	राजपुत	Male		xxxxxxxx70	xxxxxxxx6280	HATTYA, JAGARNATHPUR, RANCHI	HATTYA, JAGARNATHPUR, RANCHI

Fee Details:

SN.	Fee Name	Net Amount
1	SP	810.00
2	FR	0.94
3	LL	2.50
4	A1	54540.00
5	I	5000.00
6	M	150.00
	Total	60503.44

चन्दा उरवि

Bimla Kachhap

Register II Details provided by the user has been mutated in the name of - Name: चुका उराँव, Address: -----, C/o: कोल्हा उराँव

Disclaimer : I hereby declare that all the contents of uploaded document and the original document are exactly same. And the information provided by me are true to itself. Formallon provided by me are true to itself.

The details of property's holding number has been verified by me at the time of entry through alert generated by the system. I am satisfied with the verification and hence proceeding further for registration after seeing the alert.

Bimla Kachhap  
Signature's of Executant & Claimant

उपरयुक्तदियों दस्तावेज में अंकित तथ्यों के अनुरूप है।

मुख्यालय महानं  
दस्तावेज लेखक का हस्ताक्षर

चन्दा उरवि  
प्रस्तुतकर्ता का हस्ताक्षर अटा इट्टि ऑप्रेटर का हस्ताक्षर

निबंधन पूर्व सारांश में इंपुट फार्म के अनुरूप डाटा इट्टि की गई है।

उपरयुक्त Chanda Oraon ने इस दस्तावेज के निष्पादन को मेरे समक्ष स्वीकार किया

जिसकी पहचान Santosh Kumar Singh पिता Dinsh Prasad Singh

निवासी Jaganpur पंचा Buni ने की।

Chanda Oraon  
निबंधन पदाधिकारी का हस्ताक्षर  
13/03/18



चन्दा उरवि

Santosh Kumar Singh



निबंधन विभाग, झारखंड  
रांची

Token No.16 Token Date: 2018-03-13  
Serial/Deed No./Year :2131/1940/2018  
Deed Type: Sale Deed

SN	Party Details	Photo	Thumb
1	<b>CHANDA ORAON</b> Father/Husband Name:LATE BITU ORAON (VENDOR) KALYANPUR,JAGARNATHPUR, RANCHI		
2	<b>BIMLA KACHHAP</b> Father/Husband Name:POULUS KACHHAP (VENDEE) SULANKI, JAGARNATHPUR, RANCHI		
3	<b>SANTOSH KUMAR SINGH</b> Father/Husband Name::DINESH PRASAD SINGH (Identifier) HATIYA, JAGARNATHPUR, RANCHI		

Book No. ..... I .....  
Volume ..... 194 .....  
Page ..... 211 To 264 .....  
Deed No ..... 2131/1940 .....  
Year ..... 2018 .....  
Date ..... 2018-03-13 .....

Registering Officer  
13/3/18

Signature of Operator

Bimla Kachhap