


05

7962

34

6896 500Rs.

44  
98  
27



2

Selabhar  
2000/-  
Ratu  
Sh



46 r/r  
AR 400-00  
ASG 45-00  
K 2.55  
PM 0.94  
448-46  
D

नि.प: राँची  
9-7-03

रु ६३०  
कारिद (मिक) पंजी रू  
किमान ६३० रु  
917

यह विक्रय पत्र आज दिनांक 7, माह जुलाई,  
सन् 2003 ईश्वी को इस प्रकार सम्पन्न होता  
है :-

1:- विक्रेता का नाम

और पूरा पता :-

शेख रजीद वल्द स्वर्गीय शेख जलालुद्दीन जाति  
मुसलमान, पेशा कृषि, निवास स्थान ग्राम  
पुन्दाग, थाना जगरन्नाथपुर, जिला राँची,  
(झारखण्ड), भारतीय नागरिक-----प्रथम -पक्ष ।

20/7/03

9/10/03  
किमान २३१०  
क. राज्य का

9/17

1680  
1000  
400  
3080

Deo Kumar  
DEO KUMAR RAJ  
RRDAJAR/0638/2018

Deo Kumar

500Rs.



2. कैता का नाम और

पता (पुत्र/पुत्री/खरीदार) :-

श्री उतम मुखर्जी पिता स्वर्गीय एन. जी. मुखर्जी  
जाति हिन्दु, पेशा नौकरी, निवास स्थान 303/C  
रोड नम्बर 1, ए. अशोक नगर राँची, थाना  
अरगोड़ा, जिला राँची (झारखण्ड) भारतीय  
-नागरिक.....अन्य- पक्ष ।

("बिकेता और खरीदार" संबोधनों में जब तक विषय के प्रतिकूल अथवा  
संदर्भ में अनपेक्षित न हो उनके, वारिस, उत्तराधिकारी, निष्पादक, प्रशासक,  
प्रतिनिधि तथा अभिहस्ताकिति भी सम्मिलित माने जायेंगे)

- 3:- लेख्य प्रकार :- पूर्ण विक्रय- पत्र, हमेशा के लिए ।  
4:- प्रतिफल राशि :- 20,000/- बीस हजार रुपये मात्र ।  
5:- सम्पत्ति का विवरण :- एराजी रकवा 10 (दस) डिसमील जमीन स्वत्व  
कायमी, रैयती, दखली, खरीदगी, स्थित ग्राम गुदूवा, राजस्व थाना राँची,  
थाना नम्बर 138, हाल थाना रांतू, जिला राँची, अन्दर अधिकारिता  
कलक्टर, राँची तथा जिला अवर निबंधक राँची के है ।

DEO KUMAR RAJ  
DEO KUMAR RAJ  
RRDA/NARC/0088/2018

2

Uttam Mukherjee

500Rs.



यथा विवरण निम्नोक्त:-

खाता न०	सर्वे प्लॉट न०	मध्ये - सबप्लॉट न०	रकवा
(क्र.सं.)			ए० - डी०
4	1151	मध्ये 1151/3-A	00 - 10

खाता नम्बर चार, सर्वे प्लॉट नम्बर ग्यारह सौ एकावन, मध्ये सब प्लॉट नम्बर 1151/3-A, रकवा दस डिसमील जमीन कमेवेश बिक्री होता है।

जमीन की लम्बाई-चौड़ाई इस प्रकार है:-

- उत्तर तरफ :- पुरब से पश्चिम 73 फीट 3 ईंच ।  
दक्षिण तरफ :- पुरब से पश्चिम 73 फीट 3 ईंच ।  
पुरब तरफ :- उत्तर से दक्षिण 58 फीट 6 ईंच ।  
पश्चिम तरफ :- उत्तर से दक्षिण 60 फीट 6 ईंच ।

जो सलग्न मानचित्र में बिक्री जमीन सब प्लॉट नम्बर 1151/3-A को स्पष्ट रूप से रंग लाल से रंग कर दिखाया गया है जो इस बिक्रय-पत्र का अभिन्न अंग है।

चौहद्दी:-

- उत्तर :- सब प्लॉट नम्बर 1151/3-B ।  
दक्षिण :- 18 (अठ्ठारह) फीट चौड़ा प्रस्तावित रास्ता ।  
पुरब :- 15 (पन्द्रह) फीट चौड़ा प्रस्तावित रास्ता ।  
पश्चिम :- पार्ट प्लॉट नम्बर 1151 ।

Deo Kumar Raj  
DEO KUMAR RAJ  
RRDA/ARC/0088/2018

3

Deo Kumar Raj

500Rs.



जिसका वार्षिक मूल्य 0-50 पैसे, अलावे शेष, जो झारखण्ड सरकार के अंचल कार्यालय, राँची को देना

संदर्भ:-

विदित हो कि उक्त खाता न० 4 सर्वे प्लॉट न० 1151 की कुल रकबा 2 एकड़ 66 डिसमील तथा अन्यान्य प्लॉट की जमीन स्थित ग्राम गुट्टवा, थाना न० 138, थाना वो जिला राँची, जो 1932-33 ई० के रिभिजनल सर्वे खतियान में वकास्त मालिक लाल हरखनाथ शाहदेव के नाम से दर्ज है।

और यह कि दिनांक 24-03-1972 ईश्वी को खतियानी रैयत के वंशज लाल बिक्रम नाथ शाहदेव निवास स्थान ग्राम गुट्टवा थाना राँची जिला राँची ने एक निबंधित दान पत्र द्वारा गिरजा देवी पत्नी प्रफुल्ल कुमार सिंह देव निवास स्थान ग्राम गुट्टवा, थाना राँची, जिला राँची को उक्त खाता नम्बर 4, सर्वे प्लॉट नम्बर 1151, रकबा 2 एकड़ 66 डिसमील जमीन को दान में दे दिये, जिसका पुस्तक संख्या 1, जिल्द संख्या 66, पृष्ठ संख्या 313 से 316, दस्तावेज संख्या 4722, जिसे सन् 1972 ईश्वी को राँची निबंधन कार्यालय राँची में निबंधित किया गया है, तथा तारीख दान से शांतिपूर्ण रूप से काविज और दखलकार रहे।

और यह कि श्रीमति गिरजा देवी पत्नी श्री प्रफुल्ल कुमार सिंह देव ने दिनांक 05-05-1982 ईश्वी को एक निबंधित बिक्रय पत्र के द्वारा बिक्रेता (शेख रजीद) के साथ उक्त 2 एकड़ 66 डिसमील जमीन को बिक्री कर दिये, जिसका पुस्तक संख्या 1, जिल्द संख्या 30, पृष्ठ संख्या 231 से 233, दस्तावेज संख्या 4232,

Deo Kumar  
DEO KUMAR RAJ  
RRDA/ARC/008/2018

Uttam Murugesu

500Rs.



सन् 1982 ईश्वी को जिला निबंधन कार्यालय राँची में निबंधित किया गया है तथा तारीख 07/07/85 को विक्रेता उक्त जमीन पर शांतिपूर्ण रूप से काविज और दखलकार चल आ रहे हैं, तथा अंचल कार्यालय राँचू में अपना नाम दाखिल खारीज करा लिए है जिसका दाखिल खारीज केश नम्बर 50 आर. 27 सन् 88-89 ईश्वी है तथा प्रतिवर्ष लगान देकर रसीद प्राप्त करते आ रहे हैं।

इस तरह उपरोक्त जमीन पर विक्रेता का पूर्ण स्वामित्व एवं नियंत्रण में है तथा हस्तांतरणीय योग्य है।

और यह कि विक्रेता को अपना पारिवारिक आवश्यकताओं एवं अन्य जरूरी सही कार्यों के लिए स्तम्भ 5 में वर्णित भूमि जिसे बिक्री करने का अनिवार्यता है, जिसका उचित मुल्य 20,000/- बीस हजार रुपये मात्र खरीद्दार से तय कर और लेकर 10 (दस) डिसमिल जमीन बिक्री करने के लिए तैयार हुए एवं खरीद्दार भी उचित मुल्य 20,000/- बीस हजार रुपये मात्र में उक्त जमीन को खरीदने के लिए तत्पर हुए।

रसिद  
9/7/85

Deo Kumar Raj  
DEO KUMAR RAJ  
ARDA/ARC/0088/2318

5

Ultam Thakurjee

500Rs.




अतः अपना तन मन की स्वस्था मे रह कर अपनी स्वेच्छा से बिना किसी अन्य के दबाव, बहकाव, धमकाव या प्रलोभन के 20,000/- बीस हजार रुपये मात्र प्रतिफल के बदले सब प्रकार के ऋण-भार और बंधनो से मुक्त खरीद्दार के हाथ बेचा, हस्तान्तरित किया एवं सुपुर्द किया तथा प्रतिफल राशि 20,000/- बीस हजार रुपये मात्र बिकेता ने खरीद्दार से रजिस्ट्री के समय वसूल पाये, जिसकी प्राप्ति इस बिक्रय -पत्र द्वारा स्वीकार एवं अंगीकार की जाती है अब और कुछ भी पाना शेष नहीं रहा ।

इस तरह अब आज तारीख से बिक्री जमीन पर बिकेता या इनके उत्तराधिकारी या सगे सम्बन्धी का किसी तरह का हक दावा स्वत्व नहीं रहा और न भविष्य में कभी होगा । अब आज तारीख से ही उक्त जमीन का मालिक और अधिकारी खरीद्दार या इनके उत्तराधिकारी है और भविष्य में भी होंगे । खरीद्दार अपनी इच्छानुसार मालिक और अधिकारी के रूप में भोग, उपभोग, करें या जरूरत पडे तो बिक्री, बंधक दान या जिस तरह का हस्तान्तरण करना चाहें करें । इसमें बिकेता या इनके उत्तराधिकारी को कभी कोई आपत्ति नहीं होगी ।

Deo Kumar?  
DEO KUMAR RAJ  
RRDA/ARC/DCS/2018

Uttam Mukherjee

50 Rs.



बिक्रेता यह भी घोषित करते हैं कि बिक्री सम्पत्ति सब तरह से शुद्ध -स्वच्छ और निर्मल है तथा हर प्रकार के ऋण- भार और बंधनों से मुक्त है। और अगर इसमें किसी तरह का कोई नुकस निकले या टहरे तो उसका पूर्ण का जवाब देह बिक्रेता या इनके उत्तराधिकारी हैं, और हेगि ।

इस तरह अब खरीददार को पूर्ण अधिकार है कि अंचल रांतू में अपना नाम दाखिल- खारिज करा लेंगे तथा प्रतिवर्ष लगान देकर रसीद प्राप्त करेंगे ।

बिक्रेता पूर्ण बिक्रय - पत्र को पढकर समझ बुझ लिए हैं तथा ठीक पाकर अपना हस्ताक्षर करके जिला निबंधन कार्यालय, राँची में निबंधित कर देते हैं कि समय पर काम आवे ।

*Deo Kumar*  
DFO NUMAR RAJ  
RRDA-ARCI/CC/002073

*Deo Kumar*

20 Rs.



यह प्रमाणित किया जाता है कि उपयुक्त विवरणी की जमीन खतियान के अनुसार सरकारी जमीन नहीं है न ही सरकार के द्वारा अधिग्रहण सैनिक या असेनिक कार्यों के लिए किया गया है न ही भूदान की जमीन है। यह वन सीमा से बाहर है तथा बी. सी. सी. एल. या ई. सी. एल. की भी जमीन नहीं है और न ही आदिवासी से सम्बन्धित है। जमीन सिलिंग से मुक्त है, जमीन पर मठ, मंदिर, मस्जिद या गिरजा नहीं है।

प्रमाणित किया जाता है कि मूल दस्तावेज एवं द्वितीय प्रति एक दूसरे का हु-ब-हु सच्ची प्रतिलिपि है। जमीन प्रप्तना, सरना, पदनाई-हस्ताई की  
जमीन गरी है। अलका बापल पत्त सं० पा २५६३ दिनांक १/७/०३ है।

Deo Kumar  
DEO KUMAR RAJ  
RRDA/ARC/0088/2013

8

Utan Meherjee

10Rs.



आज दिनांक 9, माह जुलाई, सन् 2003 ईश्वी, स्थान राँची ।

गवाहों का हस्ताक्षर

बिकेला का हस्ताक्षर

1- अशोक कुमार सिंहा  
9/7/03

रजिंद्र  
9/7/03

2-

झाफटकला:-

Mohd. Hashim Ansari

नयन कुमार सिंहा

9/7/03

राँची कोर्ट राँची

9/7/03

अशोक कुमार  
9-7-03

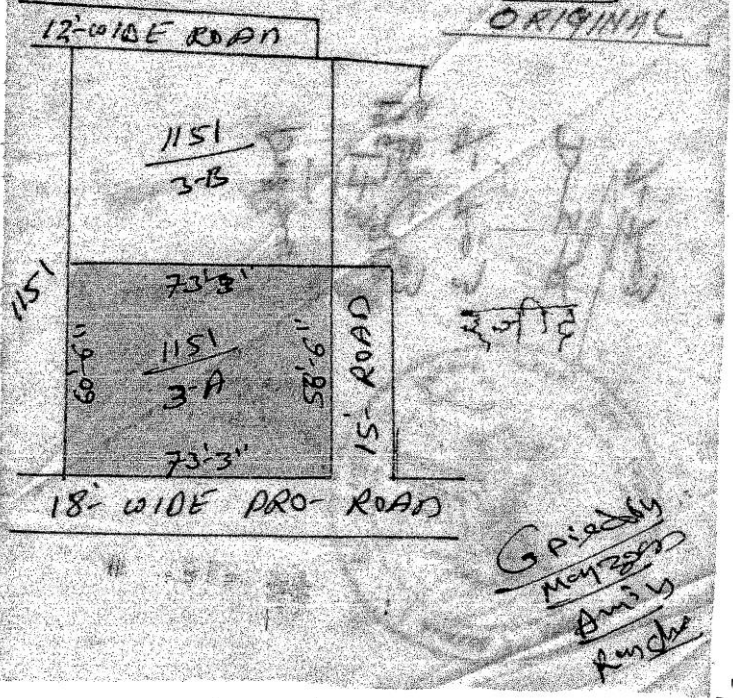
Read by  
9-7-03

Deo Kumar Raj  
DEO KUMAR RAJ  
RRDA/ARCI0088/2918

Uttam Munhatyia

VILLAGE GUTWA THANA & DIST RANCHI  
 THANA NO 13B, R.S. PLOT NO 1151 SUB  
 PLOT NO 1151/3-A, AREA- 10 DECIMAL  
 (MORE OR LESS) SOLD AREA SHOWN  
 IN RED COLOUR. NOT TO SCALE

Casefile -> That the original and  
 Dhakate maps are exact the  
 COPY to each other may be



G. P. Singh  
 May 2018  
 Ranchi

Deo Kumar Ray  
 DEO KUMAR RAY  
 RRDA/NARCI/0088/2018

Uttam Mukherjee