





AGD - 96020.70  
 LLF — 2.50  
 PF — 0.94  
 96, 024.14

विक्रय-पत्र

विक्रेता, चक्र  
 पत्र 22/12/15  
 22-12

यह विक्रय पत्र आज दिनांक ...2.2... दिसम्बर 2015 ई0 को इस प्रकार रांची में सम्पन्न होता है।

लेख्यकारीगण का नाम एवं पूरा पता :- (1) साधुचरण साहु, PAN-CRIPS6101B पिता स्व0 लक्ष्मी नाथ साहु वो (2) तुलसीचरण साहु, PAN-AGJPS7232B पिता स्व0 बालगोविन्द साहु, दोनो जाति - बनिया, धर्म - हिन्दु, पेशा - व्यापार, निवासी ग्राम - सतरंजी, पोस्ट - हुलहुण्डू, थाना - धुर्वा, जिला - रांची, (झारखण्ड)।

भारतीय नागरिक ..... विक्रेतागण।


147393/प्रविडी,  
 मुकांफ 126887-  
 छ.टा.मजरादरिंका  
 पंजाब के मिल्का 20।

प्रतिबंधित सूचि से मिलान किया दस्तावेज प्रतिबंधित सूचि से मुक्त है।



21/12/15  
 22/12/15

निबंधित मिलापके  
 झारखण्ड टांचा का पत्रांक  
 1023 दि. 5-8-15 का  
 अनुपस्थित किंवा का  
 जारी R



लेख्यधारी का नाम एवं पूरा पता :- श्री विष्णु कांत सिंह पिता स्व० कामता प्रसाद सिंह, जाति - राजपुत, धर्म - हिन्दु, पेशा - व्यापार, निवासी ग्राम - सतरंजी, पोस्ट - हुलहुण्डू, थाना - धुर्वा, जिला - रांची, (झारखण्ड)।

PAN - ENHPS0845B

भारतीय नागरिक ..... क्रेता।

(संदर्भ में जब तक अपेक्षित अथवा प्रसंग के प्रतिकूल न हो लेख्यकारीगण और लेख्यधारी के अर्थ में क्रमशः उनके वारिस, उत्तराधिकारी, प्रशासक, निष्पादनकर्ता, प्रतिनिधि करपरदाज वगैरह भी सम्मिलित समझे जायेंगे)

लेख्य प्रकार : विक्रय पत्र (Sale Deed) बैला कलामी हमेशा के वास्ते।  
लेख्य सम्पत्ति का मूल्य : मोवलिंग 31,69,000/- (एकतीस लाख उन्हत्तर हजार रुपये) मात्र।

नाम जमीन्दार : झारखण्ड सरकार द्वारा अंचलाधिकारी नामकुम अंचल, जिला रांची जिसका वार्षिक लगान रूपया 1 (एक) रूपया अलावे शेष।

भू-सम्पत्ति का विवरण :- मवाजी रकबा 21.5 डीसमिल (साढ़े एकीस डीसमिल) जमीन हकियत, कायमी वो खरीदगी वो दखली अपना-अपना बंटवारा हिस्सा मधे वाके मौजा - तुपुदाना, थाना - रांची, हाल थाना - धुर्वा, थाना नं० - 267, वार्ड नं० - 55, जिला - रांची, झारखण्ड में अवस्थित है, जो जिला निबंधन पदाधिकारी सह अवर निबंधन पदाधिकारी जिला रांची से संबंधित हैं, जिसका आर०एस०

खाता नं०	प्लॉट नं०	रकबा	मधे रकबा	दर्जा
135	684	46 डीसमिल	21.5 डीसमिल	आवासीय

खाता नं० एक सौ पैतीस, प्लॉट नं० छः सौ चौरासी, रकबा छेयालिस डीसमिल, मधे रकबा साढ़े एकीस डीसमिल जमीन विक्रेतागण बिक्री करते है, जिसकी चौहद्दी निम्न प्रकार है :-

#### चौहद्दी

उत्तर : प्लॉट नं० 684 का शेष भाग एवं प्रस्तावित सड़क  
दक्षिण : प्लॉट नं० 684 का शेष भाग  
पूरब : प्लॉट नं० 684 का शेष भाग  
पश्चिम : प्लॉट नं० 684 का शेष भाग

विदित हो कि उक्त बिक्री की जाने वाली भूमि को ट्रेश नक्शा में लाल रंग से रंगकर दर्शाया गया है, जिसका सब प्लॉट नं० 684/पार्ट है, जो इस विक्रय पत्र के साथ संलग्न है, तथा इस विक्रय पत्र का अभिन्न अंग है।

22/11/22  
 22/11/22  
 22/11/22

विदित हो कि उपरोक्त जमीन वाके मौजा - तुपुदाना, थाना - रांची, हाल थाना - धुर्वा, थाना नं० - 267, वार्ड नं० - 55, जिला - रांची, झारखण्ड अन्तर्गत खाता नं० 135, प्लॉट नं० 684, रकबा 01 एकड़ 38 डीसमिल जमीन आर० एस० खतियान में बकाशत मालिक दर्ज है, जिसके मालिक दुर्गा नाथ शाह हुए।

यह भी विदित हो कि जेनरल मैनेजर वाइस इनकम्बरड इसटेट मोकाम रांची वो मैनेजर तुपुदाना इनकम्बरड इसटेट रांची के द्वारा वर्ष 1938 ई० को एक निबंधित पट्टा कबुलियत के माध्यम से उक्त भूमि को देवलाल साहु वो देवी साहु वो सुखु साहु पेशरान राम चरण साहु, निवासी ग्राम - टुपुदाना, थाना वो जिला - रांची के नाम से लिख दिये एवं जमीन पर दखलकार बना दिये जो निबंधन कार्यालय रांची के बुक नं० 1, भोलुम नं० 43, पेज नं० 68 से 73, दस्तावेज नं० 3004, वर्ष 1938 ई० में दर्ज है।

यह भी विदित हो कि खरीदगी के पश्चात् देवलाल साहु वो देवी साहु वो सुखु साहु पेशरान राम चरण साहु, निवासी ग्राम - टुपुदाना, थाना वो जिला - रांची उक्त भूमि पर सामिलात रूप से शांतिपूर्ण काबिज वो दखलकार हुए तथा आपसी बंटवारा कर लिये एवं बंटवारा में उक्त भूमि सुखु साहु को हिस्से में मिला। सुखु साहु भी अपने जीवनकाल तक उक्त भूमि पर शांतिपूर्ण दखलकार रहे तथा अपने पीछे दो पुत्र क्रमशः 1. लक्ष्मीनाथ साहु वो 2. बालगोविन्द साहु को छोड़कर स्वर्गवास कर गए।

यह भी विदित हो कि लक्ष्मीनाथ साहु भी अपने पीछे तीन पुत्र क्रमशः 1. साधु चरण साहु (विक्रेता संख्या 1) 2. मुन्नी लाल साहु वो 3. गणेश साहु को छोड़कर स्वर्गवास कर गए।

यह भी विदित हो कि बालगोविन्द साहु भी अपने पीछे दो पुत्र क्रमशः 1. तुलसी चरण साहु (विक्रेता संख्या 2) वो 2. गीता साहु को छोड़कर स्वर्गवास कर गए।

यह भी विदित हो कि लक्ष्मीनाथ साहु वो बालगोविन्द साहु के मृत्यु के बाद उनके सभी उत्तराधिकारीगण उक्त भूमि के अलावे अन्य भूमि पर शांतिपूर्ण दखलकार हुए तथा आपसी बंटवारा कर लिये तथा बंटवारा के अनुसार अपने-अपने हिस्से की भूमि पर शांतिपूर्वक दखलकार हुए।

यह भी विदित हो कि साधु चरण साहु पिता स्व० लक्ष्मी नाथ साहु वो तुलसी चरण साहु पिता स्व० बालगोविन्द साहु ने अपने-अपने हक वो हिस्से की भूमि का नामकुम अचल जिला रांची में उत्तराधिकारी दाखिल खारीज वाद संख्या 86आर27/1998-99, आदेश दिनांक 13.06.1998 द्वारा दाखिल खारीज कराकर मालगुजारी का भुगतान कर रसीद प्राप्त करते चले आ रहे हैं, जो पंजी II के भोलुम IV पेज नं० 90 में दर्ज है। जिसका वर्ष 2015-16 का रसीद संख्या जे०एच०/०१-ए०-188198, दिनांक 24.08.2015 ई० है।

22/12/15  
31/1/2016

21/12/15

यह भी विदित हो कि इस प्रकार 1. साधु चरण साहु पिता स्व० लक्ष्मी नाथ साहु वो 2. तुलसी चरण साहु पिता स्व० बालगोविन्द साहु (विक्रेतागण) अपने-अपने हक वो हिस्से की भूमि पर शांतिपूर्वक काबिज वो दखलकार चले आ रहे हैं, तथा अपना-अपना हक वो हिस्सा की जमीन को क्रेता से बिक्री कर रहे हैं, जो हर दृष्टिकोण से उचित एवं न्यायसंगत है।

### संदर्भ

विदित हो कि विक्रेतागण को अपने घर-गृहस्थी पारिवारिक व्यय और उचित कार्यों के लिए रूपयों की नितान्त आवश्यकता आन पड़ी है, इसलिए उपरोक्त वर्णित भूमि को बिक्री करने के लिए क्रेता से इच्छा व्यक्त की जिसे क्रेता ने मोवलिंग 31,69,000/- (एकतीस लाख उन्हत्तर हजार रूपयें) मात्र प्रतिफल के बदले खरीदने को तत्पर हुए और उक्त राशि को विक्रेतागण उचित व्यवहृत मान कर उक्त भूमि को सब प्रकार से ऋण भार एवं दबाव से मुक्त भूमि पाकर क्रेता लेने को राजी हुए। अब क्रेता उक्त भूमि पर दखलकार होकर परम सुख भोग करें इस पर विक्रेतागण एवं उनके उत्तराधिकारियों को किसी प्रकार का कोई आपत्ति नहीं है और न रहेंगा।

अतः इस विक्रय पत्र द्वारा निष्पादित किया जाता है कि :-

1. विक्रेतागण अपने तन-मन की स्वस्थ अवस्था में अपने हित और लाभ का विचार कर अपने विवेक और स्वेच्छा से बिना किसी अन्य के डराव, धमकाव, फुसलाव के उक्त जमीन को सब प्रकार के ऋणभार से मुक्त खरीद्दार के हाथ बेचा, हस्तांतरित किया और सौंप दिया। उक्त भू-सम्पत्ति में उससे संबंधित सभी हक, स्वत्व, अधिकार, दखल, लाभ सुविधा, रास्ता आदि भी खरीद्दार को हस्तांतरित किया और उन्हें प्राप्त हुआ। प्रतिफल की कुल राशि मोवलिंग 31,69,000/- (एकतीस लाख उन्हत्तर हजार रूपयें) मात्र खरीद्दार से विक्रेतागण को विक्रय पत्र निष्पादन के दिन प्राप्त हुआ जिसकी प्राप्ति वसुली इस लेख्य पत्र द्वारा विक्रेतागण स्वीकार करते हैं और अब किसी प्रकार का कोई पावना या बाकी बकाया नहीं रहा।
2. यह कि अब से उक्त भू-सम्पत्ति पर जो कुछ भी स्वत्व, स्वामित्व, अधिकार, हित और प्रभुत्व विक्रेतागण का था या आगे होता सो सब स्वत्व, स्वामित्व, अधिकार, हित और प्रभुत्व, तथा उसकी कुल प्राप्ति लाभ उपज, सुख और सुविधा सदा के लिए खरीद्दार को प्राप्त हुआ और वंशानुगत प्राप्त होता रहेगा।
3. यह कि विक्रेतागण, क्रेता को विश्वास दिलाते हैं कि आगे कभी उक्त भू-सम्पत्ति से संबंधित कोई परिपूरक पत्र अथवा सरकारी और गैर सरकारी कार्यालयों में आवश्यकता होगी तो विक्रेतागण खरीद्दार के खर्च पर वैसे कुल काम काज और सहायता करने का उद्यत रहेंगे जो समीचीन और कार्य साध्य होगा।

5/12/19  
31/12/19  
31/12/19

31/12/19

4. यह कि विक्रेतागण, क्रेता को पूर्ण विश्वास दिलाते हैं कि बिक्री की जाने वाली भू-सम्पत्ति हर प्रकार के ऋण-भार, देन वारदेन से मुक्त, बिल्कुल स्वच्छ, पाक साफ है, फिर भी आगे चलकर उक्त भू-सम्पत्ति से संबंधित किसी प्रकार का ऋणभार, देन-वारदेन या नुकस या वाद विवाद निकले या पाया जाय जिससे की क्रेता को हानि और क्षति पहुंचे तो वैसी स्थिति में इसकी पूर्ण जवाबदेही विक्रेतागण एवं उनके उत्तराधिकारियों का होगा।
5. यह कि खरीददार अब से उक्त सम्पत्ति के पूर्ण स्वामी और दखलदार हुए और अपने हित में जैसा चाहे व्यवहार में लावें, बाग-बगीचा लगावे, कूप निर्माण करावे कच्चा-पक्का मकान बनावें, या बिक्री, रेहन, दान, वगैरह करे तथा अपने इच्छा अनुसार सब कुछ करने के लिए समर्थ हैं, इसमें विक्रेतागण या अन्य किसी को कोई विरोध, आपत्ति नहीं होगा।
6. यह कि खरीददार अब अपने नाम से अंचल कार्यालय, नामकुम जिला रांची में दाखिल खारीज कराकर साल-ब-साल मालगुजारी का भुगतान का रसीद अपने नाम से प्राप्त किया करें तथा जिस किसी कार्यालय में आवश्यक हो अपना नाम दर्ज करा लेवे, इससे विक्रेतागण या इनके उत्तराधिकारियों को कोई आपत्ति नहीं होगी।

यह भी प्रमाणित किया जाता है कि उपर्युक्त विवरणी की जमीन खतियान के अनुसार सरकारी जमीन नहीं है न ही सरकार के द्वारा अधिग्रहण (सैनिक या असैनिक कार्यों के लिए) किया गया है न ही भूदान की जमीन है। यह वन सीमा से बाहर है तथा बी०सी०सी०एल या ई०सी०एल, की जमीन नहीं है। यह भूमि आदिवासी खाते की नहीं है और न ही आदिवासी से संबंधित है, जमीन सिलिंग से मुक्त है। जमीन मठ, मंदिर, गिरजा या मस्जिद की नहीं है। यह भूमि सरना, मसना, हड़गड़ी, भुईहरी, पहनई, पशुपालन घोटला या भूमि घोटला से संबंधित नहीं है।

प्रमाणित किया जाता है कि विक्रेतागण सी०एन०टी० एक्ट की धारा-46 (6) के प्रयोजन हेतु अधिसूचित अनुसूचित जाति, अनुसूचित जनजाति एवं पिछड़ा वर्ग के सदस्य नहीं हैं।

#### भुगतान का विवरण

क्र० सं०	चेक नं०	बैंक का नाम	दिनांक	रुपयें
1.	468121	कैनरा बैंक, हटिया शाखा	22.12.2015	14,00,000/-
2.	812305	कैनरा बैंक, हटिया शाखा	30.06.2015	15,00,000/-
3.	नगद	-	22.12.2015	2,69,000/-
कुल				31,69,000/-

अतः सोच समझ बुझकर बिना किसी के बहकावे या दबाव मे आये बिना अपने हानि लाभ का विचार करते हुए विक्रय पत्र लिखवाकर, पढ़ वो पढ़वाकर समझ बुझ लिये और सही पाकर गवाहों के समक्ष विक्रय भू-सम्पत्ति का कुल मूल्य मोवलिंग 31,69,000/- (एकतीस लाख उन्हत्तर हजार रुपयें) क्रेता से प्राप्त करने के बाद अपने हस्ताक्षर से सम्पन्न कर आज की तिथि में निबंधन कार्यालय रांची में निबंधित कराते हैं कि समय पर काम आवे वो प्रमाण रहें।

5/11/2015  
22/12/2015


21/12/2015

गवाहों का हस्ताक्षर

1. Minilal Sahu  
S/o Late Laxminath Sahu  
New Satispuri, Hulhundi  
P.O. - Hulhundi

विक्रेतागण का हस्ताक्षर

श्री गणेश साहू  
22/12/15




2. Jagan Kachhap  
C/O Rana Kachhap  
4C - Satranji  
P.O. - HULHUNDU

श्री गणेश साहू  
22/12/15



क्रेता का हस्ताक्षर एवं फोटो  
विठ्ठल कान्त R+S



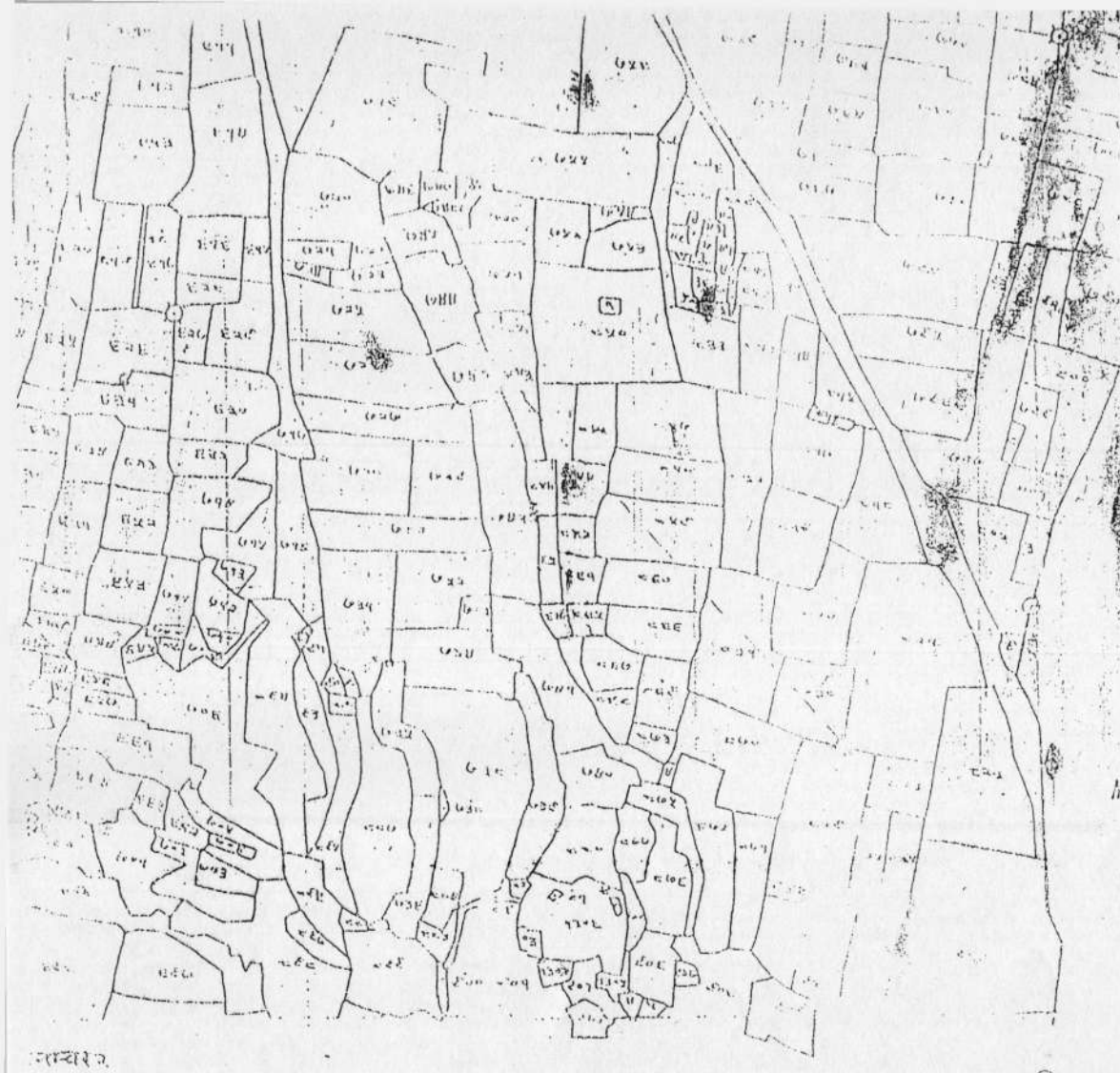
कनिष्ठ      अनामिका      मध्यमा      तर्जनी      अंगूठा



प्रमाणित किया जाता है कि इस दस्तावेज में जिनके फोटो दिये गये हैं उनके बाये हाथ के पांचो अंगुलियों के निशान तथा हस्ताक्षर मेरे सामने लिया गया है।

टंकक : रिजवी हसन

श्री गणेश साहू  
22/12/15  
द्राफ्टकर्ता



Map prepared under the authority of the Government

*[Handwritten signature]*

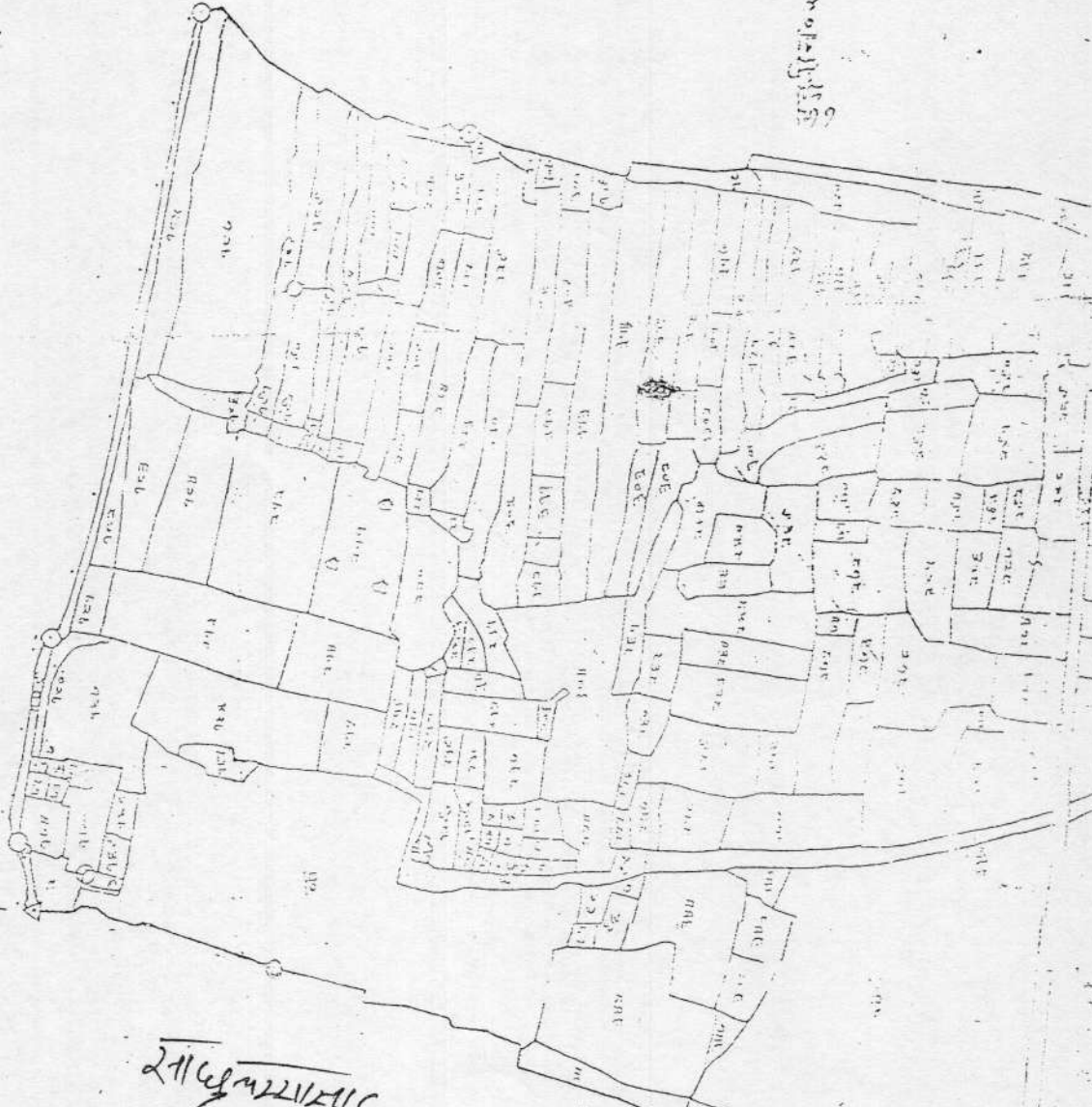
Superintendent of the Survey

31/10/1912  
 21/11/1912  
 21/11/1912

1000



15/10/1951

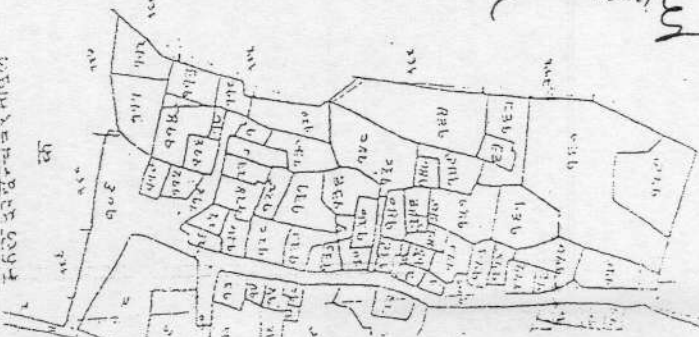


21/10/1951

15/10/1951

15/10/1951

15/10/1951



1950  
1951  
1952

1953  
1954  
1955

1956  
1957  
1958

1959  
1960  
1961

1962  
1963  
1964

1965  
1966  
1967



Index to sheet

Tupadina

1968  
1969  
1970

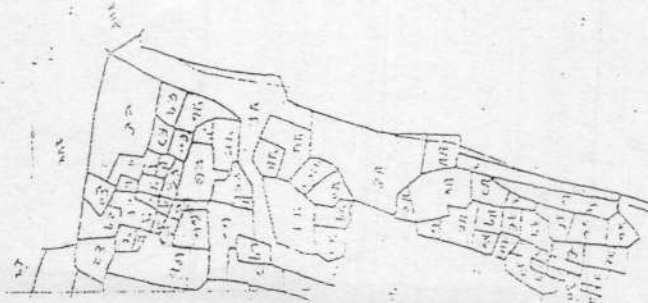
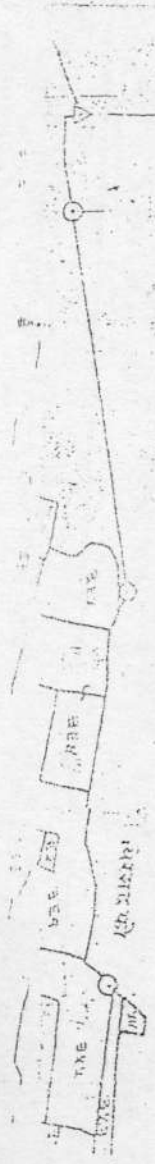
1971  
1972  
1973

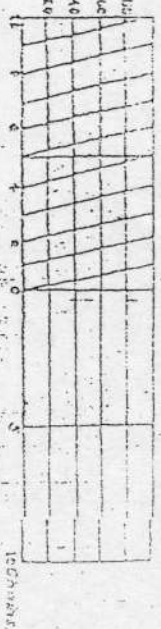
1974  
1975  
1976

1977  
1978  
1979

27/11/2015

30/11/2015





Scale 6 inches = 1 Mile



BRISTOL

BRISTOL

BRISTOL  
 15th St  
 21st St

Plot No - 684  
 21 Dec  
 21 1/2  
 3 1/2 ac base

BRISTOL

Sch XIV F. No. 180V

जिला का नाम राज  
 अनुमंडल का नाम राज  
 अंचल का नाम राज  
 भागा राज  
 थाना व/थाना नंबर 267

एवं भूमि सुधार विभाग  
 लगान रसीद

रसीद क्रमांक JH 01 A188198  
 रजत का नाम राज  
 रजत का नाम राज  
 रजत का नाम राज  
 नमबंदी नंबर 17/90

खता संख्या <u>135</u>	खसरा संख्या	रकबा (एकड़ में)
		<u>1.50-03.90</u>

जोत की सालाना मूल एवं भाग का विवरण (बकाया एवं बर्तव्य) चालू वर्ष का			
भाग	वार्षिक	बकाया	विवरण
हल			
लागन	<u>2.50</u>	3 वर्ष	विवरण
सेस	<u>.65</u>	रा वर्ष	विवरण
* ब्याज	<u>1.30</u>		
विविध	<u>1.30</u>		
योग	<u>.60</u>		
भूतलान का विवरण			
	<u>6.35</u>		

अदायगी	बकाया	हल	अग्रिम
3 वर्ष से ज्यादा	3रा वर्ष	<u>15/16</u>	
	2रा वर्ष	<u>2.50</u>	
	विवरण	<u>.65</u>	
* ब्याज		<u>1.30</u>	
विविध		<u>1.30</u>	
योग		<u>.60</u>	
		<u>6.35</u>	

- कुल योग शब्दों में ₹ 6.35
- नाम अदाकर्ता राज
- कुल बकाया ₹ 6.35

(हल्का कमाचरी)  
 हस्ताक्षर एवं दिनांक

\* खास महल का बकाया मालाजारी पर (शिवार ऐसे बकायों बिना पर कि सर्टिफिकेट जारी हो) सूट नहीं लिया जाता है।  
 SPL/2013

राज  
राज  
राज

MAHARAJA UNIVERSITY

Spl N. S. - Form No. V 40

CORRECTION SLIP SHOWING MUTATION IN RESPECT OF TENANCIES IN ESTATES IN GOVERNMENT

District अ.प्र. Sub-division अ.प्र. Circle/Anchal अ.प्र. Halka VI  
 Name of State अ.प्र. Tausi Number अ.प्र.

Sl. No.	Mutation cash number in Register 27	Village	Thana and Thana Number	Number of tenancy to which the mutation relate	Authority sanctioning mutation with date of order	Whether mutation is due to sale gift, exchange succession or partition	Full details of exchanges affected by mutation	Date of correction of the Halka Register by the Karmachari	Remarks
1	2	3	4	5	6	7	8	9	10
	86 R27 98-99	बुधनावा  बाना 135	हरिमण 267  बाना 478 481 622 666 672 कुल	2977 0.43 0.27 0.21 0.46 0.46 0.02 1.88	अपल अपेक्षा नामक के अपेक्षा दिनांक 13.6.78 जान	उत्तराधिकार	श्री साधु पूर्ण साहु पिता श्री लक्ष्मी साहु गो बुलसी साहु साहु पिता बालगोविंद साहु गंगा सखरी भावा लक्ष्मी साहु साहि के नाम पर उत्तराधिकार का कारिल-साहि संभल की आधी है।	31/11/1978 31/11/1978	

Memo No



Circle Officer/Anchal नामक  
 Circle Anchal Adhikari

Forwarded to the Karmachari, Halka No. VI for information any necessary







9 N W pd 2/08 P/K 7

आयकर विभाग

INCOME TAX DEPARTMENT

SADHUCHARAN SAHU

LAKSHMI NATH SAHU

12/11/1947

Permanent Account Number

CRIPS6101B

साधुचरन साहू

Signature



भारत सरकार

GOVT. OF INDIA



12042010

साधुचरन साहू

आयकर विभाग  
INCOME TAX DEPARTMENT



भारत सरकार  
GOVT. OF INDIA

VISHNU KANT SINGH

KAMTA PRASAD SINGH

06/06/1969

Permanent Account Number  
ENHPS0845B

*Kant*

Signature



विष्णु कान्त सिंह



BBD3366283



नाम: मुनी लाल साहू

NAME: Muni Lal Sahu

पिता का नाम: लक्ष्मी नाथ साहू

FATHER'S NAME: Laxmi Nath Sahu

लिंग / Sex : पुरुष / Male  
जन्म की तारीख / जातु : 05/09/1957  
Date of Birth / Age : 05/09/1957  
पता - प.क्र. गुन्दु मतरंजी तुपुदाना, राँची, थाना-  
धुर्वा, जिला- राँची  
Address - HNo. Gundu Satranji Tupudana  
RANCHI, PS- DHURWA, DIST- Ranchi

निर्वाचक रजिस्ट्रार के  
स्केन हस्ताक्षर

तारीख : 06/01/2014  
Date:

Scanned Signature of  
Electoral Registration Officer

विधान सभा क्षेत्र संख्या और नाम: 62-खिजरी

Assembly Constituency No. & Name: 62-Khijri

नोट / Note:  
1. इस कार्ड को प्राप्त करने मात्र से यह कोई गारंटी नहीं है कि आप वर्तमान  
निर्वाचक नामावली में निर्वाचक हैं। कृपया अपना नाम प्रत्येक चुनाव से पहले  
वर्तमान नामवली में जांच लें।  
2. Mere possession of this card is no guarantee that you  
are elector in the current electoral roll. Please check your  
name in the current electoral roll before every election.  
3. इस कार्ड में उल्लिखित तथ्याधिकारों के अभाव में निर्वाचक नामावली में परिवर्तन के  
अभाव अन्य किसी भी विधि में आयु के प्रमाण के अभाव में नहीं माना जाएगा।  
Date of Birth mentioned in this card shall not be treated  
as a proof of age / D.O.B. for any purpose other than  
registration in electoral roll.

278 / 854

Muni Lal Sahu

Presenter/Executant's Name   
Token For  Registry   
Counter No.   
Online Application ID (If Any)  Verify On-line Payment  
e-Stamp Certificate No. (If Any)  Verify

IN-JH02108937059691N:

Stamp Details For Verification. Please click issue after verification

CertificateNo: IN-JH02108937059691N  
CertificateIssuedDate: 21-Dec-2015 03:37 PM  
AccountReference: NONACC (BK)/ jhcanbk02/ RANCHI/ JH-RNC  
UniqueDocReference: SUBIN-JHJHCANBK0202694228709540N  
Purchasedby: VISHNU KANT SINGH  
DescriptionofDocument: Article 23 Conveyance  
PropertyDescription: SALE DEED  
ConsiderationPriceRs: 31,69,000  
FirstParty: SADHUCHARAN SAHU AND TULSI CHARAN SAHU  
SecondParty: VISHNU KANT SINGH  
StampDutyPaidBy: VISHNU KANT SINGH  
StampDutyAmountRs: 1,26,800

Maximum Token Issue Time : 2 PM

*Verified by*  
*Anil*  
*22/12/2015*

*(B)*  
*22-12-15*



रांची शहरी क्षेत्र 2  
जांच पर्चा-सह घोषणा प्रपत्र (नियम 114)

Token No: 6

Token Date/Time: 22/12/2015 13:26:39

Document Type	Sale Deed	Presenter	Sadhucharan Sahu
Presenter Name & Address	Satranji, Hulhundu, Dhurwa, Rnachi	Date of Entry	22/12/2015
Stampable Doc. Value	3169000	DOE	Total Pages 48
Document/Transaction Value	3169000	Stamp Value 126800	Book I
Special Type		Serial No.	CNO/PNO
Remarks / Other Details	Sp=684/Part	Old Serial No. /	
Property Details:		App. ID	e-Stamp Cert. IN- No. JH02108937059691N

Anchal	Th.No.	Wrd/Hlk	Mauza	Kh. No.	Plot No	Plot Type	Boundary North	Boundary South	Boundary East	Boundary West	H No	Category	Area	Min. Value
Namkum	267	55	Tupudana	135	684	RSP	Plot-684/Part & P. Road	Plot-684/Part	Plot-684/Part	Plot-684/Part		U_RES	21.5 Decimal	3168949.5

Other Property Details:

Property Type	Th. No.	Wrd	Mauza	Location	Area	Rate	Amount
---------------	---------	-----	-------	----------	------	------	--------

Party Details:

SN	P Type	Party Name	Father/Husband	Occup.	Relation	Caste	Gender	PAN/F 60	UID	Mobile	Pres. Address	Perm. Address
1	VENDOR	Sadhucharan Sahu	Late Laxminath Sahu	Business	स्वयं	बनीया	Male	Crips6101b			Satranji, Hulhundu, Dhurwa, Rnachi	Do
2	VENDOR	Tulsicharan Sahu	Late Balgovind Sahu	Business	स्वयं	बनीया	Male	Agjps7232b			Satranji, Hulhundu, Dhurwa, Rnachi	Do
3	VENDEE	Vishnu Kant Singh	Late Kamta Prasad Singh	Business	कोई संबंध नहीं है	राजपुत	Male	Enhps0845b			Satranji, Hulhundu, Dhurwa, Rnachi	Do
4	Identifier	Muni Lal Sahu	Late Laxminath Sahu	Business	बो	बनीया	Male				Satranji, Hulhundu, Dhurwa, Rnachi	Do

Fee Details:

SN	Description	Amount	CHC	Net Amount
1	LL	2.50	0.00	2.50
2	PR	0.94	0.00	0.94
3	A1	95,070.00	950.70	96,020.70
4	SP	720.00	0.00	720.00
Total		95,793.44	950.70	96,744.14

उपर्युक्त प्रविष्टियाँ दस्तावेज में अंकित तथ्यों के अनुरूप हैं।

निबंधन पूर्व सारांश में इंप्ट फार्म के अनुरूप डाटा इंद्रि की गई है।

दस्तावेज लेखक का हस्ताक्षर

प्रस्तुतकर्ता का हस्ताक्षर

डाटा इंद्रि ऑपरेटर का हस्ताक्षर  
22/12/2015

उपर्युक्त स्वीकार किया

① साधु चरण साहू एवं ② तुलसी चरण साहू

जिस दस्तावेज के निष्पादन को मेरे समक्ष

जिसकी

मुनी लाल साहू

पिता

स्व. लक्ष्मीनाथ साहू

पहचान

सतरंजी, हुलहुंडू, धुरवा, रनची

पेशा

व्यापार

निवासी

साधु चरण साहू

Muni Lal Sahu

साधु चरण साहू






निबंधन विभाग, झारखंड  
रांची शहरी क्षेत्र 2

Token No.6 Token Date: 22/12/2015 13:26:39  
Serial/Deed No./Year :1869/1730/2015  
Deed Type: Sale Deed


SN	Party Details	Photo	Thumb
1	<b>Sadhucharan Sahu</b> Father/Husband Name:Late Laxminath Sahu (VENDOR) Satranji, Hulhundu, Dhurwa, Rnachi		
2	<b>Tulsicharan Sahu</b> Father/Husband Name:Late Balgovind Sahu (VENDOR) Satranji, Hulhundu, Dhurwa, Rnachi		
3	<b>Vishnu Kant Singh</b> Father/Husband Name:Late Kamta Prasad Singh (VENDEE) Satranji, Hulhundu, Dhurwa, Rnachi		
4	<b>Muni Lal Sahu</b> Father/Husband Name:Late Laxminath Sahu (Identifier) Satranji, Hulhundu, Dhurwa, Rnachi		

Book No. I  
Volume 108  
Page 301 To 348  
Deed No 1869/1730  
Year 2015  
Date 22/12/2015 17:09:17

Registering Officer

  
22.12.15

Signature of Operator

  
22/12

